



08/231 - 198/ПР
25.02.2025

КИЇВСЬКА МІСЬКА РАДА
V сесія ІХ скликання

Р І Ш Е Н Н Я

Київ

№ _____

Про надання комунальному підприємству «Лісопаркове господарство «Конча-Заспа» земельних ділянок у постійне користування у Голосіївському районі міста Києва



244813901

Розглянувши заяви комунального підприємства «Лісопаркове господарство «Конча-Заспа» (код ЄДРПОУ 03359747, місцезнаходження юридичної особи: 03028, місто Київ, пров. Тихвінський, 1) від 04 лютого 2025 року №№ 63012-009336316-031-03, 63012-009336435-031-03, 63012-009336368-031-03, 63012-009336407-031-03, 63012-009336528-031-03, 63012-009336477-031-03, 63012-009336550-031-03, 63012-009336512-031-03, 63012-009336494-031-03, технічні документації із землеустрою щодо інвентаризації земель та додані документи, враховуючи лист Державного агентства лісових ресурсів України від 19 грудня 2022 року № 02-33/7029-22, відповідно до статей 9, 57, 79¹, 83, 92, 116, 122, 123, 186 Земельного кодексу України, статті 35 Закону України «Про землеустрій», Закону України «Про внесення змін до деяких законодавчих актів України щодо розмежування земель державної та комунальної власності», пункту 34 частини першої статті 26 Закону України «Про місцеве самоврядування в Україні», Закону України «Про адміністративну процедуру» та рішення Київської міської ради від 10 вересня 2015 року № 958/1822 «Про інвентаризацію земель міста Києва», Київська міська рада

ВИРІШИЛА:

1. Затвердити технічні документації із землеустрою щодо інвентаризації земель згідно з додатком до цього рішення (справа № **244813901**).

2. Надати комунальному підприємству «Лісопаркове господарство «Конча-Заспа», за умови виконання пункту 3 цього рішення, у постійне користування земельні ділянки згідно з додатком до цього рішення для цілей підрозділів 09.01-09.02, 09.04-09.05 та для збереження та використання земель природно-заповідного фонду у Голосіївському районі міста Києва (код виду цільового призначення – 09.03) із земель комунальної власності територіальної громади міста Києва.

3. Комунальному підприємству «Лісопаркове господарство «Конча-Заспа»:

3.1. Виконувати обов'язки землекористувача відповідно до вимог статті 96 Земельного кодексу України та статті 19 Лісового кодексу України.

3.2. Вжити заходів щодо державної реєстрації права постійного користування земельними ділянками згідно з додатком до цього рішення, у порядку, встановленому Законом України «Про державну реєстрацію речових прав на нерухоме майно та їх обтяжень».

3.3. Забезпечити вільний доступ для прокладання нових, ремонту та експлуатації існуючих інженерних мереж і споруд, що знаходяться в межах земельних ділянок згідно з додатком до цього рішення.

3.4. Під час використання земельних ділянок згідно з додатком до цього рішення дотримуватися обмежень у їх використанні, зареєстрованих у Державному земельному кадастрі.

3.5. Дотримуватися вимог Закону України «Про природно-заповідний фонд України».

4. Попередити землекористувача, що право користування земельними ділянками згідно з додатком до цього рішення може бути припинено відповідно до статей 141, 143 Земельного кодексу України.

5. Дане рішення набирає чинності з моменту його прийняття та вважається доведеним до відома заявника з дня його оприлюднення на офіційному вебсайті Київської міської ради.

6. Контроль за виконанням цього рішення покласти на постійну комісію Київської міської ради з питань архітектури, містопланування та земельних відносин.

Київський міський голова


Віталій КЛИЧКО

ПОДАННЯ:


Заступник голови
Київської міської державної адміністрації
з питань здійснення самоврядних повноважень

 Петро ОЛЕНИЧ
В. Мелон

Директор Департаменту земельних ресурсів
виконавчого органу Київської міської ради
(Київської міської державної адміністрації)

 Валентина ПЕЛИХ

В.о. заступника директора Департаменту –
начальника юридичного управління
Департаменту земельних ресурсів
виконавчого органу Київської міської ради
(Київської міської державної адміністрації)

 Дмитро РАДЗІЄВСЬКИЙ

ПОГОДЖЕНО:

Постійна комісія Київської міської ради
з питань архітектури, містопланування
та земельних відносин

Голова

Михайло ТЕРЕНТЬЄВ

Начальник управління правового
забезпечення діяльності
Київської міської ради

Валентина ПОЛОЖИШНИК

ПОЯСНЮВАЛЬНА ЗАПИСКА

№ ПЗН-78081 від 18.02.2025

до проекту рішення Київської міської ради:
Про надання комунальному підприємству «Лісопаркове господарство «Конча-Заспа» земельних ділянок у постійне користування у Голосіївському районі міста Києва

До справи
№ 244813901



1. Юридична особа:

Назва	Комунальне підприємство «Лісопаркове господарство «Конча-Заспа»
Перелік засновників (учасників) юридичної особи	КИЇВСЬКА МІСЬКА ДЕРЖАВНА АДМІНІСТРАЦІЯ 03680, м. Київ, вул. Дегтярівська, буд. 31, корп. 2
Кінцевий бенефіціарний власник (контролер)	Відсутній
Реєстраційний номер:	від 18.02.2025 № 244813901

2. Відомості про земельні ділянки: зазначені у додатку до проекту рішення Київської міської ради.

Вид та термін користування	Право в процесі оформлення (постійне користування)
Нормативна грошова оцінка (за попереднім розрахунком*)	8000000000:90:417:0001 – 271 050 183 грн 18 коп.; 8000000000:90:418:0001 – 277 879 882 грн 13 коп.; 8000000000:90:422:0001 – 275 582 111 грн 56 коп.; 8000000000:90:423:0001 – 277 927 109 грн 80 коп.; 8000000000:90:427:0001 – 279 234 063 грн 20 коп.; 8000000000:90:428:0001 – 281 604 602 грн 93 коп.; 8000000000:90:432:0001 – 275 765 239 грн 25 коп.; 8000000000:90:433:0001 – 277 627 840 грн 60 коп.; 8000000000:90:436:0001 – 270 077 196 грн 86 коп.
* Наведені розрахунки нормативних грошових оцінок не є остаточними і будуть уточнені відповідно до вимог чинного законодавства при оформленні права на земельні ділянки.	

3. Обґрунтування прийняття рішення.

Відповідно до Земельного кодексу України та Порядку набуття прав на землю із земель комунальної власності у місті Києві, затвердженого рішенням Київської міської ради від 20.04.2017 № 241/2463, Департаментом земельних ресурсів виконавчого органу Київської міської ради (Київської міської державної адміністрації) розроблено проект рішення Київської міської ради.

4. Мета прийняття рішення.

Метою прийняття рішення є забезпечення реалізації встановленого Земельним кодексом України права особи на оформлення права користування на землю.

5. Особливі характеристики ділянки.

Наявність будівель і споруд на ділянках:	Земельні ділянки вільні від капітальної забудови.
Наявність ДПТ:	Детальний план території відсутній.
Функціональне призначення згідно з Генпланом:	Відповідно до Генерального плану міста Києва та проекту планування його приміської зони на період до 2020 року, затвердженого рішенням Київської міської ради

	<p>від 28.03.2002 № 370/1804, земельні ділянки з кадастровими номерами 8000000000:90:417:0001, 8000000000:90:422:0001, 8000000000:90:427:0001, 8000000000:90:428:0001, 8000000000:90:432:0001, 8000000000:90:433:0001, 8000000000:90:436:0001 за функціональним призначенням належать до території лісів та лісопарків (кадастрові довідки з містобудівного кадастру, надані Департаментом містобудування та архітектури виконавчого органу Київської міської ради (Київської міської державної адміністрації) (замовлення від 30.10.2024 №№ 00585780, 00585781, від 25.10.2024 №№ 00585667, 00585666, 00585660, 00585659, 00585668).</p> <p>Земельні ділянки з кадастровими номерами 8000000000:90:418:0001, 8000000000:90:423:0001 за функціональним призначенням належать переважно до території лісів та лісопарків, частково до території вулиць і доріг (кадастрові довідки з містобудівного кадастру, надані Департаментом містобудування та архітектури виконавчого органу Київської міської ради (Київської міської державної адміністрації) (замовлення від 30.10.2024 №№ 00585782, від 25.10.2024 № 00585669).</p>
Правовий режим:	Земельні ділянки належать до земель комунальної власності територіальної громади міста Києва.
Розташування в зеленій зоні:	Відповідно до Генерального плану міста Києва та проекту планування його приміської зони на період до 2020 року, затвердженого рішенням Київської міської ради від 28.03.2002 № 370/1804, земельні ділянки належать переважно до території лісів та лісопарків.
Інші особливості:	<p>Відповідно до Указу Президента України від 27.08.2007 № 794/2007 «Про створення національного природного парку «Голосіївський» (зі змінами, внесеними Указом Президента України від 30.10.2008 № 976) земельні ділянки увійшли до складу національного природного парку «Голосіївський» без вилучення у землекористувача.</p> <p>Зазначаємо, що Департамент земельних ресурсів не може перебирати на себе повноваження Київської міської ради та приймати рішення про надання або відмову у наданні в постійне користування земельних ділянок, оскільки відповідно до пункту 34 частини першої статті 26 Закону України «Про місцеве самоврядування в Україні» та статей 9, 122 Земельного кодексу України такі питання вирішуються виключно на пленарних засіданнях сільської, селищної, міської ради.</p> <p>Зазначене підтверджується, зокрема, рішеннями Верховного Суду від 28.04.2021 у справі № 826/8857/16, від 17.04.2018 у справі № 826/8107/16, від 16.09.2021 у справі № 826/8847/16.</p> <p>Зважаючи на вказане, цей проєкт рішення направляється для подальшого розгляду Київською міською радою відповідно до її Регламенту.</p>

6. Стан нормативно-правової бази у даній сфері правового регулювання.

Загальні засади та порядок надання земельних ділянок у користування зацікавленим особам визначено Земельним кодексом України та Порядком набуття прав на землю із

земель комунальної власності у місті Києві, затвердженим рішенням Київської міської ради від 20.04.2017 № 241/2463.

Проект рішення не стосується прав і соціальної захищеності осіб з інвалідністю та не матиме впливу на життєдіяльність цієї категорії.

Проект рішення не містить службової інформації у розумінні статті 6 Закону України «Про доступ до публічної інформації».

Проект рішення не містить інформації про фізичну особу (персональні дані) у розумінні статей 11 та 21 Закону України «Про інформацію» та статті 2 Закону України «Про захист персональних даних».

7. Фінансово-економічне обґрунтування.

Реалізація рішення не потребує додаткових витрат міського бюджету.

Відповідно до Податкового кодексу України та Положення про плату за землю в місті Києві, затвердженого рішенням Київської міської ради від 23.06.2011 № 242/5629 «Про встановлення місцевих податків і зборів у м. Києві» (зі змінами та доповненнями) розрахунковий розмір земельного податку складатиме:

- за земельну ділянку (кадастровий номер 8000000000:90:417:0001): **271 050 грн 18 коп. на рік (0,1%);**
- за земельну ділянку (кадастровий номер 8000000000:90:418:0001): **277 879 грн 88 коп. на рік (0,1%);**
- за земельну ділянку (кадастровий номер 8000000000:90:422:0001): **275 582 грн 11 коп. на рік (0,1%);**
- за земельну ділянку (кадастровий номер 8000000000:90:423:0001): **277 927 грн 11 коп. на рік (0,1%);**
- за земельну ділянку (кадастровий номер 8000000000:90:427:0001): **279 234 грн 06 коп. на рік (0,1%);**
- за земельну ділянку (кадастровий номер 8000000000:90:428:0001): **281 604 грн 60 коп. на рік (0,1%);**
- за земельну ділянку (кадастровий номер 8000000000:90:432:0001): **275 765 грн 24 коп. на рік (0,1%);**
- за земельну ділянку (кадастровий номер 8000000000:90:433:0001): **277 627 грн 84 коп. на рік (0,1%);**
- за земельну ділянку (кадастровий номер 8000000000:90:436:0001): **270 077 грн 20 коп. на рік (0,1%).**

8. Прогноз соціально-економічних та інших наслідків прийняття рішення.

Наслідками прийняття розробленого проекту рішення стане реалізація зацікавленою особою своїх прав щодо користування земельними ділянками.

Доповідач: директор Департаменту земельних ресурсів **Валентина ПЕЛИХ**

Директор Департаменту земельних ресурсів

Валентина ПЕЛИХ

Додаток
до рішення Київської міської ради
від _____ № _____

№ п/п	Справа	Назва технічної документації із землеустрою	Кадастровий номер земельної ділянки	Площа земельної ділянки, га	Адреса	Категорія земель	Код виду цільового призначення
1	515141142	Технічна документація із землеустрою щодо інвентаризації земель Об'єкт інвентаризації: земельна ділянка на території кварталу 90:417 (Дачне лісництво, квартал 21) у Голосіївському районі м. Києва, яка перебуває у фактичному користуванні Комунального підприємства «Лісопаркове господарство «Конча-Заспа» для цілей підрозділів 09.01-09.02, 09.04-09.05 та для збереження та використання земель природно-заповідного фонду	8000000000:90:417:0001	56,2444	місто Київ, Голосіївський район, на території кварталу 90:417 (Дачне лісництво, квартал 21)	Землі лісогосподарського призначення	09.03 Для цілей підрозділів 09.01-09.02, 09.04-09.05 та для збереження та використання земель природно-заповідного фонду
2	544741123	Технічна документація із землеустрою щодо інвентаризації земель Об'єкт інвентаризації: земельна ділянка на території кварталу 90:418 (Дачне лісництво, квартал 22) у Голосіївському районі м. Києва, яка перебуває у фактичному користуванні Комунального підприємства «Лісопаркове господарство «Конча-Заспа» для цілей підрозділів 09.01-09.02, 09.04-09.05 та для збереження та використання земель природно-заповідного фонду	8000000000:90:418:0001	57,6616	місто Київ, Голосіївський район, на території кварталу 90:418 (Дачне лісництво, квартал 22)	Землі лісогосподарського призначення	09.03 Для цілей підрозділів 09.01-09.02, 09.04-09.05 та для збереження та використання земель природно-заповідного фонду
3	558241996	Технічна документація із землеустрою щодо інвентаризації земель Об'єкт інвентаризації: земельна ділянка на території кварталу 90:422 (Дачне лісництво, квартал 25) у Голосіївському районі м. Києва, яка перебуває у фактичному користуванні Комунального підприємства «Лісопаркове господарство «Конча-Заспа» для цілей підрозділів 09.01-09.02, 09.04-09.05 та для збереження та використання земель природно-заповідного фонду	8000000000:90:422:0001	57,1848	місто Київ, Голосіївський район, на території кварталу 90:422 (Дачне лісництво, квартал 25)	Землі лісогосподарського призначення	09.03 Для цілей підрозділів 09.01-09.02, 09.04-09.05 та для збереження та використання земель природно-заповідного фонду

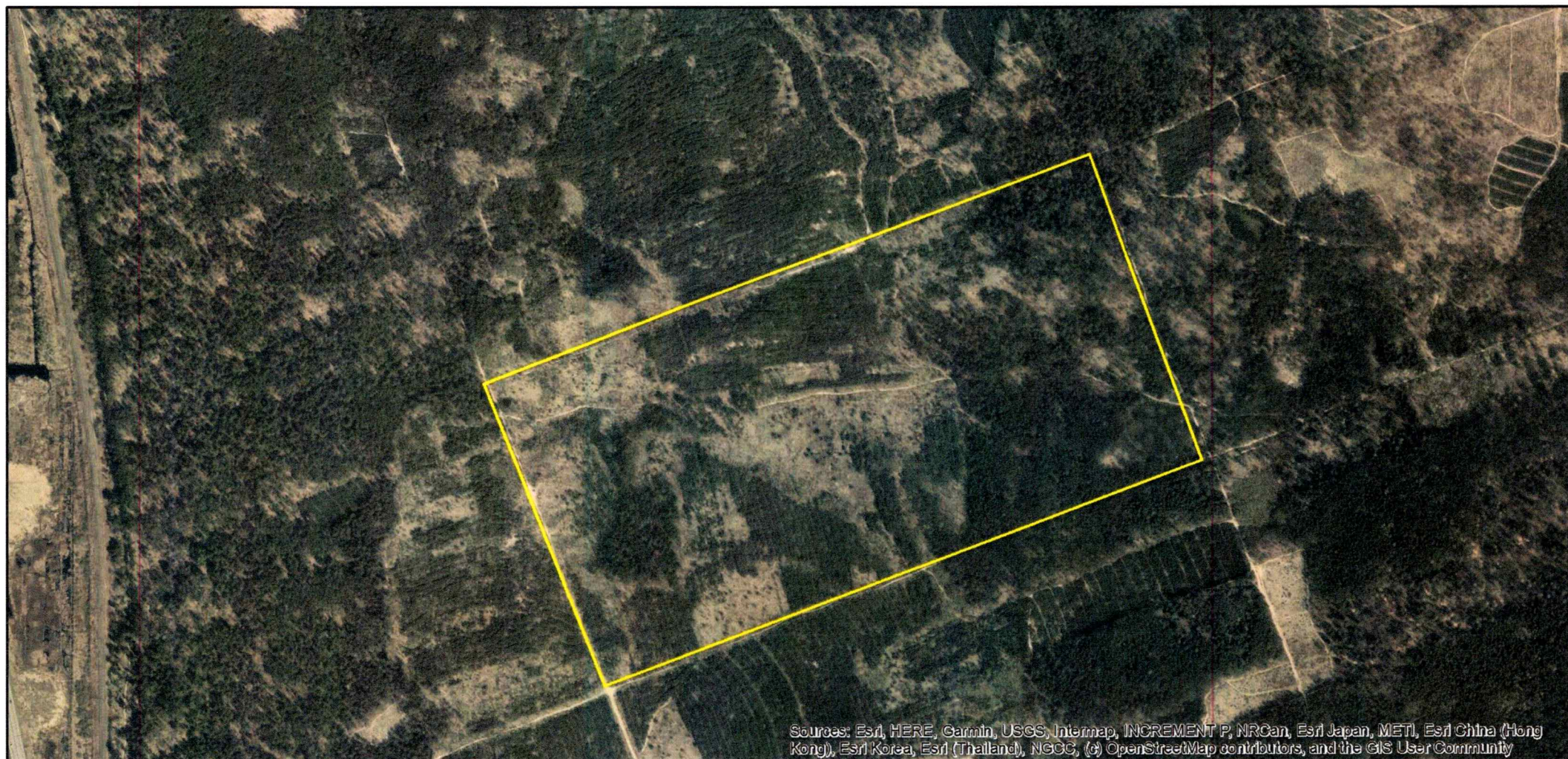
№ п/п	Справа	Назва технічної документації із землеустрою	Кадастровий номер земельної ділянки	Площа земельної ділянки, га	Адреса	Категорія земель	Код виду цільового призначення
4	384168919	Технічна документація із землеустрою щодо інвентаризації земель Об'єкт інвентаризації: земельна ділянка на території кварталу 90:423 (Дачне лісництво, квартал 26) у Голосіївському районі м. Києва, яка перебуває у фактичному користуванні Комунального підприємства «Лісопаркове господарство «Конча-Заспа» для цілей підрозділів 09.01-09.02, 09.04-09.05 та для збереження та використання земель природно-заповідного фонду	8000000000:90:423:0001	57,6714	місто Київ, Голосіївський район, на території кварталу 90:423 (Дачне лісництво, квартал 26)	Землі лісогосподарського призначення	09.03 Для цілей підрозділів 09.01-09.02, 09.04-09.05 та для збереження та використання земель природно-заповідного фонду
5	241232097	Технічна документація із землеустрою щодо інвентаризації земель Об'єкт інвентаризації: земельна ділянка на території кварталу 90:427 (Дачне лісництво, квартал 29) у Голосіївському районі м. Києва, яка перебуває у фактичному користуванні Комунального підприємства «Лісопаркове господарство «Конча-Заспа» для цілей підрозділів 09.01-09.02, 09.04-09.05 та для збереження та використання земель природно-заповідного фонду	8000000000:90:427:0001	57,9426	місто Київ, Голосіївський район, на території кварталу 90:427 (Дачне лісництво, квартал 29)	Землі лісогосподарського призначення	09.03 Для цілей підрозділів 09.01-09.02, 09.04-09.05 та для збереження та використання земель природно-заповідного фонду
6	764513410	Технічна документація із землеустрою щодо інвентаризації земель Об'єкт інвентаризації: земельна ділянка на території кварталу 90:428 (Дачне лісництво, квартал 30) у Голосіївському районі м. Києва, яка перебуває у фактичному користуванні Комунального підприємства «Лісопаркове господарство «Конча-Заспа» для цілей підрозділів 09.01-09.02, 09.04-09.05 та для збереження та використання земель природно-заповідного фонду	8000000000:90:428:0001	58,4345	місто Київ, Голосіївський район, на території кварталу 90:428 (Дачне лісництво, квартал 30)	Землі лісогосподарського призначення	09.03 Для цілей підрозділів 09.01-09.02, 09.04-09.05 та для збереження та використання земель природно-заповідного фонду

№ п/п	Справа	Назва технічної документації із землеустрою	Кадастровий номер земельної ділянки	Площа земельної ділянки, га	Адреса	Категорія земель	Код виду цільового призначення
7	241307560	Технічна документація із землеустрою щодо інвентаризації земель Об'єкт інвентаризації: земельна ділянка на території кварталу 90:432 (Дачне лісництво, квартал 33) у Голосіївському районі м. Києва, яка перебуває у фактичному користуванні Комунального підприємства «Лісопаркове господарство «Конча-Заспа» для цілей підрозділів 09.01-09.02, 09.04-09.05 та для збереження та використання земель природно-заповідного фонду	8000000000:90:432:0001	57,2228	місто Київ, Голосіївський район, на території кварталу 90:432 (Дачне лісництво, квартал 33)	Землі лісогосподарського призначення	09.03 Для цілей підрозділів 09.01-09.02, 09.04-09.05 та для збереження та використання земель природно-заповідного фонду
8	407416125	Технічна документація із землеустрою щодо інвентаризації земель Об'єкт інвентаризації: земельна ділянка на території кварталу 90:433 (Дачне лісництво, квартал 34) у Голосіївському районі м. Києва, яка перебуває у фактичному користуванні Комунального підприємства «Лісопаркове господарство «Конча-Заспа» для цілей підрозділів 09.01-09.02, 09.04-09.05 та для збереження та використання земель природно-заповідного фонду	8000000000:90:433:0001	57,6093	місто Київ, Голосіївський район, на території кварталу 90:433 (Дачне лісництво, квартал 34)	Землі лісогосподарського призначення	09.03 Для цілей підрозділів 09.01-09.02, 09.04-09.05 та для збереження та використання земель природно-заповідного фонду
9	304111004	Технічна документація із землеустрою щодо інвентаризації земель Об'єкт інвентаризації: земельна ділянка на території кварталу 90:436 (Дачне лісництво, квартал 37) у Голосіївському районі м. Києва, яка перебуває у фактичному користуванні Комунального підприємства «Лісопаркове господарство «Конча-Заспа» для цілей підрозділів 09.01-09.02, 09.04-09.05 та для збереження та використання земель природно-заповідного фонду	8000000000:90:436:0001	56,0425	місто Київ, Голосіївський район, на території кварталу 90:436 (Дачне лісництво, квартал 37)	Землі лісогосподарського призначення	09.03 Для цілей підрозділів 09.01-09.02, 09.04-09.05 та для збереження та використання земель природно-заповідного фонду

Київський міський голова

Віталій КЛИЧКО

Код земельної ділянки: 90:427:0001
Площа: 57.9426 га
Адрес земельної ділянки: Голосіївський район, на території кварталу 90:427 (Дачне лісництво, квартал 29)
Заявник: КОМУНАЛЬНЕ ПІДПРИЄМСТВО «ЛІСОПАРКОВЕ ГОСПОДАРСТВО «КОНЧА-ЗАСПА»
Вид та термін користування: постійне користування
Цільове призначення: 09.03, Для цілей підрозділів 09.01-09.02, 09.04-09.05 та для збереження та використання земель природно-заповідного фонду




Sources: Esri, HERE, Garmin, USGS, Intermap, INCREMENT P, NRCan, Esri Japan, METI, Esri China (Hong Kong), Esri Korea, Esri (Thailand), NGCC, (c) OpenStreetMap contributors, and the GIS User Community

Код земельної ділянки: 90:432:0001
Площа: 57.2228 га
Адрес земельної ділянки: Голосіївський район, на території кварталу 90:432 (Дачне лісництво, квартал 33)
Заявник: КОМУНАЛЬНЕ ПІДПРИЄМСТВО «ЛІСОПАРКОВЕ ГОСПОДАРСТВО «КОНЧА-ЗАСПА»
Вид та термін користування: постійне користування
Цільове призначення: 09.03, Для цілей підрозділів 09.01-09.02, 09.04-09.05 та для збереження та використання земель природно-заповідного фонду



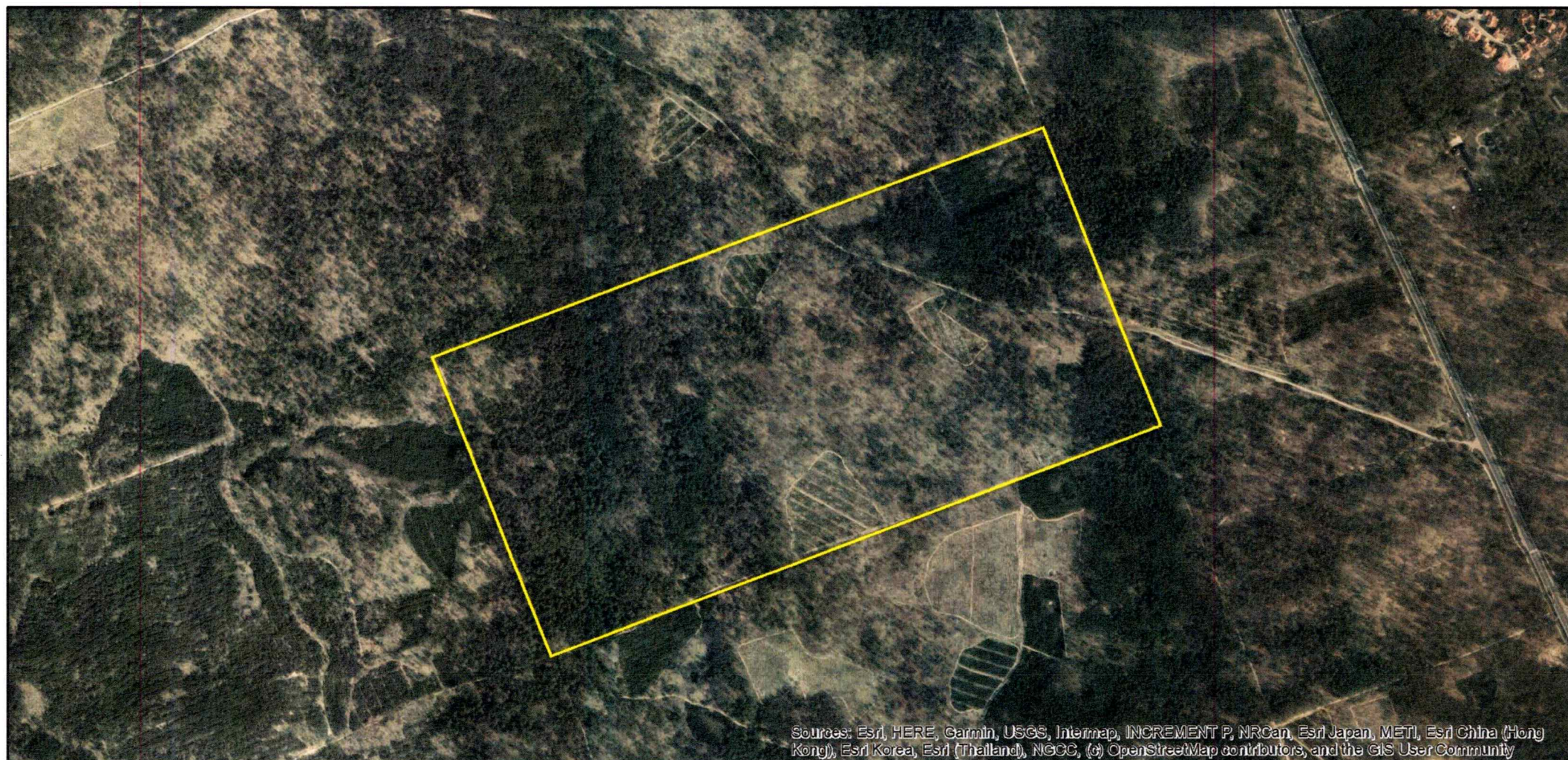
Sources: Esri, HERE, Garmin, USGS, Intermap, INCREMENT P, NRCan, Esri Japan, METI, Esri China (Hong Kong), Esri Korea, Esri (Thailand), NGCC, (c) OpenStreetMap contributors, and the GIS User Community

Код земельної ділянки: 90:436:0001
Площа: 56.0425 га
Адрес земельної ділянки: Голосіївський район, на території кварталу 90:436 (Дачне лісництво, квартал 37)
Заявник: КОМУНАЛЬНЕ ПІДПРИЄМСТВО «ЛІСОПАРКОВЕ ГОСПОДАРСТВО «КОНЧА-ЗАСПА»
Вид та термін користування: постійне користування
Цільове призначення: 09.03, Для цілей підрозділів 09.01-09.02, 09.04-09.05 та для збереження та використання земель природно-заповідного фонду



Sources: Esri, HERE, Garmin, USGS, Intermap, INCREMENT P, NRCan, Esri Japan, METI, Esri China (Hong Kong), Esri Korea, Esri (Thailand), NGCC, (c) OpenStreetMap contributors, and the GIS User Community

Код земельної ділянки: 90:423:0001
Площа: 57.6714 га
Адрес земельної ділянки: Голосіївський район, на території кварталу 90:423 (Дачне лісництво, квартал 26)
Заявник: КОМУНАЛЬНЕ ПІДПРИЄМСТВО «ЛІСОПАРКОВЕ ГОСПОДАРСТВО «КОНЧА-ЗАСПА»
Вид та термін користування: постійне користування
Цільове призначення: 09.03, Для цілей підрозділів 09.01-09.02, 09.04-09.05 та для збереження та використання земель природно-заповідного фонду



Sources: Esri, HERE, Garmin, USGS, Intermap, INCREMENT P, NRCan, Esri Japan, METI, Esri China (Hong Kong), Esri Korea, Esri (Thailand), NGCC, (c) OpenStreetMap contributors, and the GIS User Community

Код земельної ділянки: 90:433:0001
Площа: 57.6093 га
Адрес земельної ділянки: Голосіївський район, на території кварталу 90:433 (Дачне лісництво, квартал 34)
Заявник: КОМУНАЛЬНЕ ПІДПРИЄМСТВО «ЛІСОПАРКОВЕ ГОСПОДАРСТВО «КОНЧА-ЗАСПА»
Вид та термін користування: постійне користування
Цільове призначення: 09.03, Для цілей підрозділів 09.01-09.02, 09.04-09.05 та для збереження та використання земель природно-заповідного фонду



Sources: Esri, HERE, Garmin, USGS, Intermap, INCREMENT P, NRCan, Esri Japan, METI, Esri China (Hong Kong), Esri Korea, Esri (Thailand), NGCC, (c) OpenStreetMap contributors, and the GIS User Community

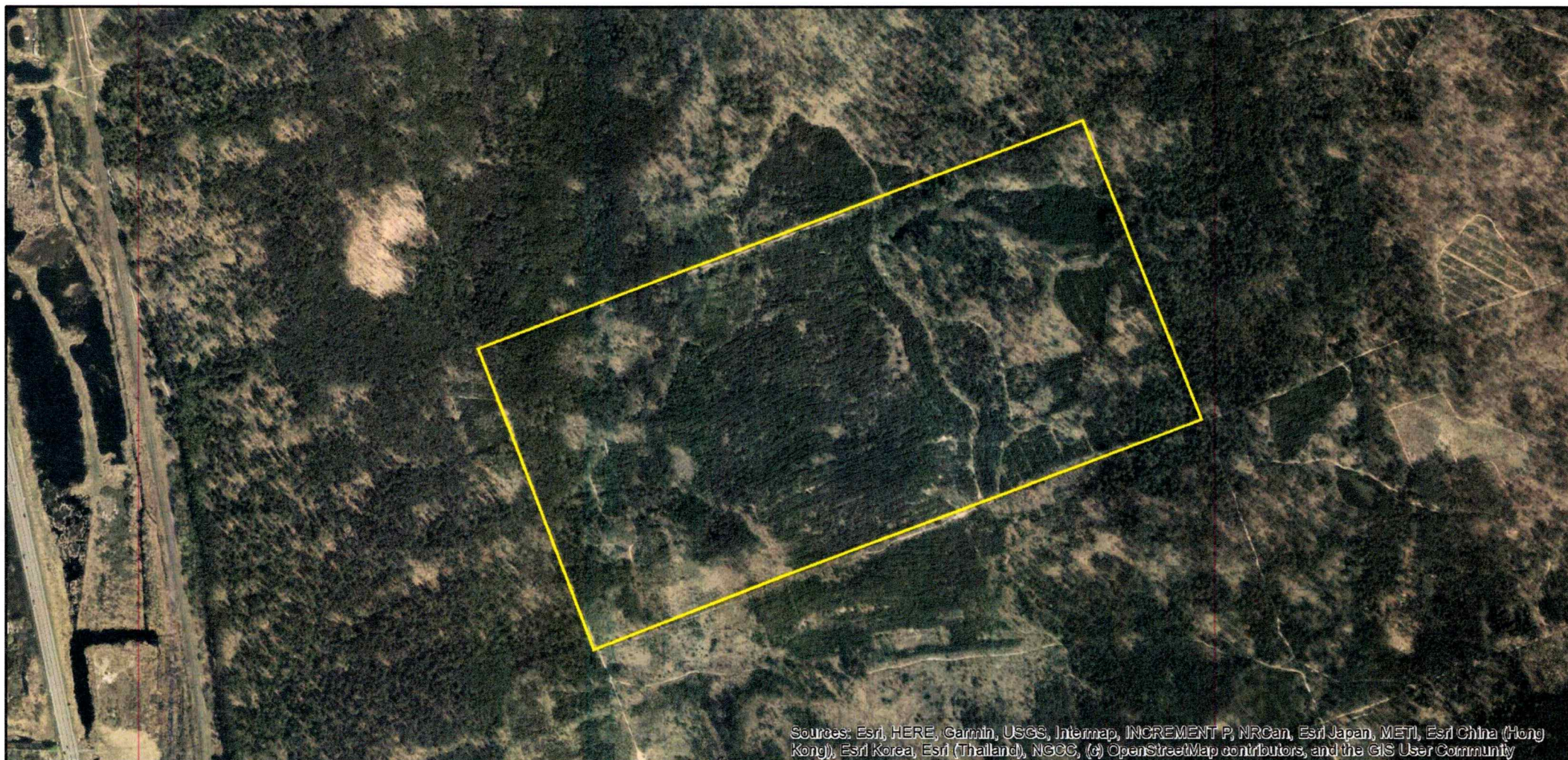
Код земельної ділянки: 90:417:0001
Площа: 56.2444 га
Адрес земельної ділянки: Голосіївський район, на території кварталу 90:417 (Дачне лісництво, квартал 21)
Заявник: КОМУНАЛЬНЕ ПІДПРИЄМСТВО «ЛІСОПАРКОВЕ ГОСПОДАРСТВО «КОНЧА-ЗАСПА»
Вид та термін користування: постійне користування
Цільове призначення: 09.03, Для цілей підрозділів 09.01-09.02, 09.04-09.05 та для збереження та використання земель природно-заповідного фонду



Код земельної ділянки: 90:418:0001
Площа: 57.6616 га
Адрес земельної ділянки: Голосіївський район, на території кварталу 90:418 (Дачне лісництво, квартал 22)
Заявник: КОМУНАЛЬНЕ ПІДПРИЄМСТВО «ЛІСОПАРКОВЕ ГОСПОДАРСТВО «КОНЧА-ЗАСПА»
Вид та термін користування: постійне користування
Цільове призначення: 09.03, Для цілей підрозділів 09.01-09.02, 09.04-09.05 та для збереження та використання земель природно-заповідного фонду



Код земельної ділянки: 90:422:0001
Площа: 57.1848 га
Адрес земельної ділянки: Голосіївський район, на території кварталу 90:422 (Дачне лісництво, квартал 25)
Заявник: КОМУНАЛЬНЕ ПІДПРИЄМСТВО «ЛІСОПАРКОВЕ ГОСПОДАРСТВО «КОНЧА-ЗАСПА»
Вид та термін користування: постійне користування
Цільове призначення: 09.03, Для цілей підрозділів 09.01-09.02, 09.04-09.05 та для збереження та використання земель природно-заповідного фонду



Код земельної ділянки: 90:428:0001
Площа: 58.4345 га
Адрес земельної ділянки: Голосіївський район, на території кварталу 90:428 (Дачне лісництво, квартал 30)
Заявник: КОМУНАЛЬНЕ ПІДПРИЄМСТВО «ЛІСОПАРКОВЕ ГОСПОДАРСТВО «КОНЧА-ЗАСПА»
Вид та термін користування: постійне користування
Цільове призначення: 09.03, Для цілей підрозділів 09.01-09.02, 09.04-09.05 та для збереження та використання земель природно-заповідного фонду



Sources: Esri, HERE, Garmin, USGS, Intermap, INCREMENT P, NRCan, Esri Japan, METI, Esri China (Hong Kong), Esri Korea, Esri (Thailand), NGCC, (c) OpenStreetMap contributors, and the GIS User Community

ВИТЯГ
з Державного земельного кадастру про земельну ділянку

Номер витягу	НВ-0000333382025
Дата формування	18.02.2025
Строк дії	три місяці з дати формування
Надано на заяву (запит)	Київська міська рада 18.02.2025, ЗВ-8000022622025

Дані, за якими здійснювався пошук інформації у Державному земельному кадастрі

Кадастровий номер земельної ділянки	8000000000:90:423:0001
-------------------------------------	------------------------

Власник (користувач):

Прізвище, власне ім'я, по батькові (за наявності)/найменування	-----
---	-------

Податковий номер	-----
------------------	-------

Унікальний номер запису в Єдиному державному демографічному реєстрі (за наявності)	-----
---	-------

Загальні відомості про земельну ділянку

Кадастровий номер	8000000000:90:423:0001
-------------------	------------------------

Місце розташування (адміністративно-територіальна одиниця)	місто Київ, Голосіївський район, на території кварталу 90:423 (Дачне лісництво, квартал 26)
--	--

Цільове призначення:

Категорія земель	Землі лісгосподарського призначення
------------------	-------------------------------------

Вид цільового призначення земельної ділянки	09.03 Для цілей підрозділів 09.01-09.02, 09.04-09.05 та для збереження та використання земель природно-заповідного фонду
--	--

Обліковий номер масиву, до складу якого входить земельна ділянка	-----
---	-------

Обліковий номер території, на якій розташовані земельні ділянки, необхідні для розміщення об'єктів, щодо яких відповідно до закону може здійснюватися примусове відчуження земельних ділянок з мотивів суспільної необхідності, до складу якої входить земельна ділянка	-----
---	-------



Обліковий номер функціональної зони, до складу якої входить земельна ділянка	-----
Обліковий номер контуру об'єкта будівництва та закінченого будівництвом об'єкта, розташованого на земельній ділянці	-----
Обліковий номер меліоративної мережі, складової частини меліоративної мережі, яка забезпечує гідротехнічну меліорацію відповідної земельної ділянки	-----
Обліковий номер об'єкта інженерної інфраструктури, що належить до складу відповідної меліоративної мережі, складової частини меліоративної мережі	-----
Площа земельної ділянки, гектарів	57.6714
Нормативна грошова оцінка, гривень	-----
Дата проведення нормативної грошової оцінки	-----
Скасований кадастровий номер (номери), у разі коли земельна ділянка створена в результаті поділу/об'єднання	-----

Відомості про державну реєстрацію земельної ділянки

Інформація про документацію із землеустрою, на підставі якої здійснена державна реєстрація земельної ділянки	Технічна документація із землеустрою щодо інвентаризації земель, 12.11.2024; Товариство з обмеженою відповідальністю «Міська Бізнес Група», Манькута Ольга Петрівна
Орган, який зареєстрував земельну ділянку	Відділ № 8 Управління забезпечення реалізації державної політики у сфері земельних відносин Головного управління Держгеокадастру у Дніпропетровській області
Дата державної реєстрації земельної ділянки	26.11.2024



Відомості про право власності/право постійного користування
згідно з Державним реєстром речових прав на нерухоме майно

Вид права	Відомості з ДРРП не надходили
Інформація про власників (користувачів) земельної ділянки	
Прізвище, власне ім'я, по батькові (за наявності)/найменування	Відомості з ДРРП не надходили
Громадянство	Відомості з ДРРП не надходили
Реквізити документа, що посвідчує особу	Відомості з ДРРП не надходили
Податковий номер/номер та серія (за наявності) паспорта фізичної особи	Відомості з ДРРП не надходили
Унікальний номер запису в Єдиному державному демографічному реєстрі (за наявності)	Відомості з ДРРП не надходили
Місце проживання/ місцезнаходження	Відомості з ДРРП не надходили
Частка у спільній власності	Відомості з ДРРП не надходили
Документ, який є підставою для виникнення права	Відомості з ДРРП не надходили
Документ, що посвідчує право	-----

Відомості про оренду, суборенду згідно з Державним реєстром речових прав на нерухоме майно

Орендар:

Прізвище, власне ім'я, по батькові (за наявності)/найменування	Відомості з ДРРП не надходили
Громадянство	Відомості з ДРРП не надходили
Реквізити документа, що посвідчує особу	Відомості з ДРРП не надходили
Податковий номер/номер та серія (за наявності) паспорта фізичної особи	Відомості з ДРРП не надходили
Унікальний номер запису в Єдиному державному демографічному реєстрі (за наявності)	Відомості з ДРРП не надходили
Місце проживання/ місцезнаходження	Відомості з ДРРП не надходили



Площа земельної ділянки, переданої в оренду	Відомості з ДРРП не надходили
Орган, що здійснив державну реєстрацію речового права	Відомості з ДРРП не надходили
Дата державної реєстрації речового права	Відомості з ДРРП не надходили
Строк дії речового права	Відомості з ДРРП не надходили

Суборендар:

Прізвище, власне ім'я, по батькові (за наявності)/найменування	Відомості з ДРРП не надходили
Громадянство	Відомості з ДРРП не надходили
Реквізити документа, що посвідчує особу	Відомості з ДРРП не надходили
Податковий номер/номер та серія (за наявності) паспорта фізичної особи	Відомості з ДРРП не надходили
Унікальний номер запису в Єдиному державному демографічному реєстрі (за наявності)	Відомості з ДРРП не надходили
Місце проживання/місцезнаходження	Відомості з ДРРП не надходили
Площа земельної ділянки (її частини), переданої в суборенду	Відомості з ДРРП не надходили
Обліковий номер частини земельної ділянки, на яку поширюється дія договору суборенди	Відомості з ДРРП не надходили
Орган, що здійснив державну реєстрацію речового права	Відомості з ДРРП не надходили
Дата державної реєстрації речового права	Відомості з ДРРП не надходили
Строк дії речового права	Відомості з ДРРП не надходили
Додаткові відомості	-----

Відомості про земельний сервітут згідно з Державним реєстром речових прав на нерухоме майно

Вид сервітуту	Відомості з ДРРП не надходили
Площа земельної ділянки (її частини), на яку поширюється дія сервітуту	Відомості з ДРРП не надходили



Обліковий номер земельної ділянки (її частини), на яку поширюється дія сервітуту	Відомості з ДРРП не надходили
Підстава для встановлення земельного сервітуту	Відомості з ДРРП не надходили
Орган, що здійснив державну реєстрацію сервітуту	Відомості з ДРРП не надходили
Дата державної реєстрації сервітуту	Відомості з ДРРП не надходили
Строк дії сервітуту	Відомості з ДРРП не надходили
Додаткові відомості	-----

Відомості про обтяження згідно з Державним реєстром речових прав на нерухоме майно

Вид обтяження	Відомості з ДРРП не надходили
Опис предмета обтяження	Відомості з ДРРП не надходили
Дата державної реєстрації обтяження	Відомості з ДРРП не надходили
Орган, що здійснив державну реєстрацію обтяження	Відомості з ДРРП не надходили
Документ, який є підставою для виникнення обтяження	Відомості з ДРРП не надходили
Додаткові відомості	-----

Відомості про частину земельної ділянки, на якій може проводитися гідротехнічна меліорація

Площа частини земельної ділянки, на якій може проводитися гідротехнічна меліорація	-----
Обліковий номер частини земельної ділянки, на якій може проводитися гідротехнічна меліорація	-----

Відомості про обмеження у використанні земельної ділянки

Вид обмеження у використанні земельної ділянки	Друга зона округу санітарної охорони курорту (зона обмежень)
Обліковий номер частини земельної ділянки, на яку поширюється дія обмеження у використанні земельної ділянки	-----
Площа земельної ділянки (її частини), на яку поширюється дія обмеження	57.6714 гектарів



Підстава для виникнення обмеження у використанні земельної ділянки	Закон України "Про курорти" № 2026-III 05.10.2000
Орган, що здійснив державну реєстрацію обмеження	-----
Дата державної реєстрації обмеження	-----
Строк дії обмеження	безстроково
Вид обмеження у використанні земельної ділянки	Національні природні парки
Обліковий номер частини земельної ділянки, на яку поширюється дія обмеження у використанні земельної ділянки	-----
Площа земельної ділянки (її частини), на яку поширюється дія обмеження	57.6714 гектарів
Підстава для виникнення обмеження у використанні земельної ділянки	Закон Указ Президента України "Про створення Національного природного парку "Голосіївський" від 27.08.2007 № 794/2007; Указ Президента України "Про зміну меж національного природного парку "Голосіївський" № 446/2014 01.05.2014
Орган, що здійснив державну реєстрацію обмеження	-----
Дата державної реєстрації обмеження	-----
Строк дії обмеження	безстроково
Вид обмеження у використанні земельної ділянки	Заповідні зони національних природних парків
Обліковий номер частини земельної ділянки, на яку поширюється дія обмеження у використанні земельної ділянки	-----
Площа земельної ділянки (її частини), на яку поширюється дія обмеження	23.2612 гектарів
Підстава для виникнення обмеження у використанні земельної ділянки	Закон Проект організації території Національного природного парку "Голосіївський", охорони, відтворення та рекреаційного використання його природних комплексів і об'єктів, затверджений наказом Міністерства захисту довкілля та природних ресурсів України № 223 13.04.2023



Орган, що здійснив державну реєстрацію обмеження	-----
Дата державної реєстрації обмеження	-----
Строк дії обмеження	безстроково
Вид обмеження у використанні земельної ділянки	Зони регульованої рекреації національних природних парків
Обліковий номер частини земельної ділянки, на яку поширюється дія обмеження у використанні земельної ділянки	-----
Площа земельної ділянки (її частини), на яку поширюється дія обмеження	34.4102 гектарів
Підстава для виникнення обмеження у використанні земельної ділянки	Закон Проект організації території Національного природного парку "Голосіївський", охорони, відтворення та рекреаційного використання його природних комплексів і об'єктів, затверджений наказом Міністерства захисту довкілля та природних ресурсів України № 223 13.04.2023
Орган, що здійснив державну реєстрацію обмеження	-----
Дата державної реєстрації обмеження	-----
Строк дії обмеження	безстроково

Інформація про документи, на підставі яких відомості про обмеження у використанні земель внесені до Державного земельного кадастру

Реквізити заяви про державну реєстрацію обмеження у використанні земель	-----
Прізвище, власне ім'я та по батькові (за наявності)/ найменування заявника	-----
Інформація про документи, на підставі яких внесені відомості про обмеження у використанні земель	-----

Відомості про заходи щодо охорони земель і ґрунтів

Назва та напрям заходу	-----
Площа	-----



Товщина родючого шару ґрунту, у тому числі об'єм ґрунтової маси -----
 Кошторисна вартість запроєктованих робіт -----
 Строки проведення -----
 Інформація про документи, на підставі яких передбачено здійснення заходу щодо охорони земель і ґрунтів -----

Відомості про ділянки надр, надані у користування відповідно до спеціальних дозволів на користування надрами та актів про надання гірничих відводів, одержаних в порядку інформаційної взаємодії між Державним земельним кадастром, Держгеонадрами та Держпраці (за наявності)

Реєстраційний номер спеціального дозволу на користування надрами -----
 Дата видачі спеціального дозволу на користування надрами -----
 Підстава для надання спеціального дозволу на користування надрами -----
 Вид користування надрами -----
 Відомості про ділянку надр, що надається у користування -----
 Площа ділянки надр, що надається у користування -----
 Вид корисної копалини -----
 Відомості про особу, якій надано спеціальний дозвіл на користування надрами:
 Прізвище, власне ім'я та по батькові (за наявності)/ найменування -----
 Реєстраційний номер облікової картки платника податків/ серія (за наявності) та номер паспорта фізичної особи/код згідно з ЄДРПОУ -----
 Строк дії спеціального дозволу на користування надрами -----
 Документ, який засвідчує надання гірничого відводу -----
 Відомості про користувача гірничого відводу (за наявності)



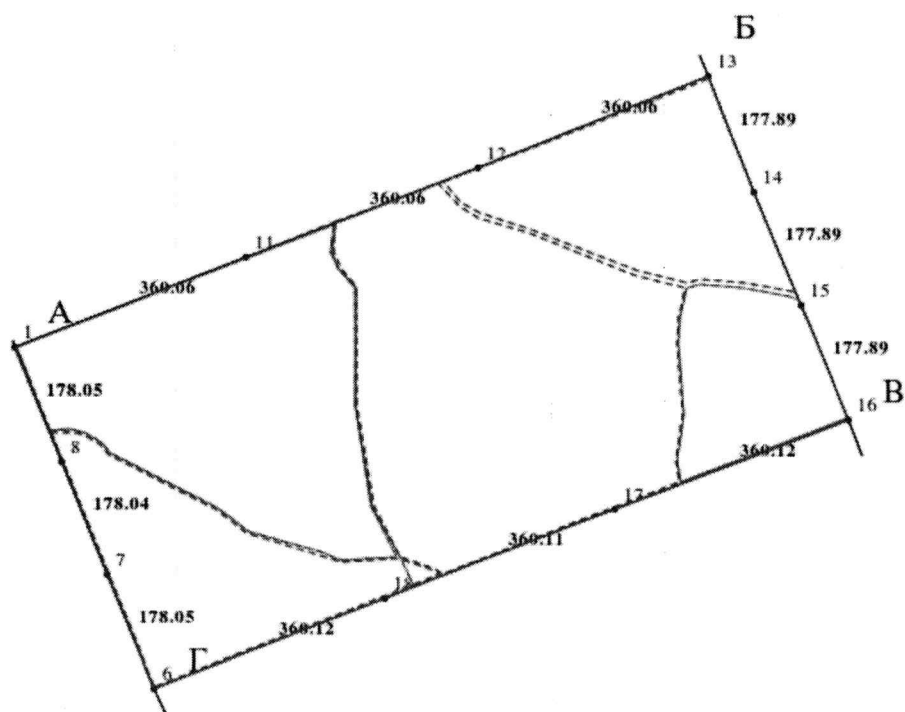
Найменування/ прізвище, власне ім'я та по батькові (за наявності) -----
Мета надання гірничого відводу -----
Площа проекції гірничого відводу -----
Строк дії акта про надання гірничого відводу -----



Додаток
до витягу з Державного земельного кадастру
про земельну ділянку
від 18.02.2025 р. № НВ-0000333382025

Кадастровий номер земельної ділянки 8000000000:90:423:0001

КАДАСТРОВИЙ ПЛАН ЗЕМЕЛЬНОЇ ДІЛЯНКИ



Масштаб 1: 10000



Умовні позначення:

Опис меж:

Від А до Б Землі, не надані у власність або користуван
в межах населених пунктів;

Від Б до В Землі, не надані у власність або користуван
в межах населених пунктів;

Від В до Г Землі, не надані у власність або користуван
в межах населених пунктів;

Від Г до А Землі, не надані у власність або користуван
в межах населених пунктів;



КООРДИНАТИ ПОВОРОТНИХ ТОЧОК МЕЖ ЗЕМЕЛЬНОЇ ДІЛЯНКИ

Номер точки	Назва точки	Відстань (метрів)	Координати (м)	
			X	Y

Місце розташування		місто Київ, Голосіївський район, на території кварталу 90:423 (Дачне лісництво, квартал 26)
Цільове призначення	Категорія земель	Землі лісогосподарського призначення
	Код цільового призначення	09.03 Для цілей підрозділів 09.01-09.02, 09.04-09.05 та для збереження та використання земель природно-заповідного фонду
Площа, гектарів		57.6714
Відомості про перенесення в натуру (на місцевість) меж	охоронних зон, прибережних захисних смуг і пляжних зон, зон санітарної охорони, санітарно-захисних зон і зон особливого режиму використання земель (за наявності)	-----
	земельної ділянки (у разі формування земельної ділянки)	-----
	частини земельної ділянки, на якій може проводитися гідротехнічна меліорація (за наявності)	-----
Відомості про контури об'єктів нерухомого майна, меліоративних мереж, складових частин меліоративних мереж та точки водовиділу, розташовані на земельній ділянці (за наявності)		-----
Відомості про встановлені межові знаки (у разі формування земельної ділянки)		-----



Розробник документації із
землеустрою:

Товариство з обмеженою відповідальністю
«Міська Бізнес Група», Манькута Ольга Петрівна
(прізвище, власне ім'я, по батькові (за наявності) фізичної особи / найменування юридичної особи)

ЕКСПЛІКАЦІЯ ЗЕМЕЛЬНИХ УГІДЬ

Всього земель, га	У тому числі за земельними угіддями, га:			
	Земельні лісові ділянки, вкриті лісовою рослинністю	Земельні лісові ділянки, вкриті лісовою рослинністю	Земельні лісові ділянки, вкриті лісовою рослинністю	Земельні лісові ділянки, вкриті лісовою рослинністю
1	2	3	4	5
Площа земельної ділянки, га 57.6714	7.9551	14.8864	20.3562	8.2558
	Земельні лісові ділянки, вкриті лісовою рослинністю	Земельні лісові ділянки, не вкриті лісовою рослинністю		
	6	7		
	4.8686	1.3493		



ВИТЯГ

з Державного земельного кадастру про земельну ділянку

Номер витягу	НВ-0000333652025
Дата формування	18.02.2025
Строк дії	три місяці з дати формування
Надано на заяву (запит)	Київська міська рада 18.02.2025, ЗВ-8000022692025

Дані, за якими здійснювався пошук інформації у Державному земельному кадастрі

Кадастровий номер земельної ділянки	8000000000:90:436:0001
-------------------------------------	------------------------

Власник (користувач):

Прізвище, власне ім'я, по батькові (за наявності)/найменування	-----
---	-------

Податковий номер	-----
------------------	-------

Унікальний номер запису в Єдиному державному демографічному реєстрі (за наявності)	-----
---	-------

Загальні відомості про земельну ділянку

Кадастровий номер	8000000000:90:436:0001
Місце розташування (адміністративно-територіальна одиниця)	місто Київ, Голосіївський район, на території кварталу 90:436 (Дачне лісництво, квартал 37)

Цільове призначення:

Категорія земель	Землі лісгосподарського призначення
Вид цільового призначення земельної ділянки	09.03 Для цілей підрозділів 09.01-09.02, 09.04-09.05 та для збереження та використання земель природно-заповідного фонду

Обліковий номер масиву, до складу якого входить земельна ділянка	-----
---	-------

Обліковий номер території, на якій розташовані земельні ділянки, необхідні для розміщення об'єктів, щодо яких відповідно до закону може здійснюватися примусове відчуження земельних ділянок з мотивів суспільної необхідності, до складу якої входить земельна ділянка	-----
---	-------



Обліковий номер функціональної зони, до складу якої входить земельна ділянка	-----
Обліковий номер контуру об'єкта будівництва та закінченого будівництвом об'єкта, розташованого на земельній ділянці	-----
Обліковий номер меліоративної мережі, складової частини меліоративної мережі, яка забезпечує гідротехнічну меліорацію відповідної земельної ділянки	-----
Обліковий номер об'єкта інженерної інфраструктури, що належить до складу відповідної меліоративної мережі, складової частини меліоративної мережі	-----
Площа земельної ділянки, гектарів	56.0425
Нормативна грошова оцінка, гривень	-----
Дата проведення нормативної грошової оцінки	-----
Скасований кадастровий номер (номери), у разі коли земельна ділянка створена в результаті поділу/об'єднання	-----

Відомості про державну реєстрацію земельної ділянки

Інформація про документацію із землеустрою, на підставі якої здійснена державна реєстрація земельної ділянки	Технічна документація із землеустрою щодо інвентаризації земель, 11.11.2024; Товариство з обмеженою відповідальністю «Міська Бізнес Група», Манькута Ольга Петрівна
Орган, який зареєстрував земельну ділянку	Відділ № 5 Управління забезпечення реалізації державної політики у сфері земельних відносин Головного управління Держгеокадастру у Чернігівській області
Дата державної реєстрації земельної ділянки	03.12.2024



Відомості про право власності/право постійного користування
згідно з Державним реєстром речових прав на нерухоме майно

Вид права	Відомості з ДРРП не надходили
Інформація про власників (користувачів) земельної ділянки	
Прізвище, власне ім'я, по батькові (за наявності)/найменування	Відомості з ДРРП не надходили
Громадянство	Відомості з ДРРП не надходили
Реквізити документа, що посвідчує особу	Відомості з ДРРП не надходили
Податковий номер/номер та серія (за наявності) паспорта фізичної особи	Відомості з ДРРП не надходили
Унікальний номер запису в Єдиному державному демографічному реєстрі (за наявності)	Відомості з ДРРП не надходили
Місце проживання/ місцезнаходження	Відомості з ДРРП не надходили
Частка у спільній власності	Відомості з ДРРП не надходили
Документ, який є підставою для виникнення права	Відомості з ДРРП не надходили
Документ, що посвідчує право	-----

Відомості про оренду, суборенду згідно з Державним реєстром речових прав на нерухоме майно

Орендар:

Прізвище, власне ім'я, по батькові (за наявності)/найменування	Відомості з ДРРП не надходили
Громадянство	Відомості з ДРРП не надходили
Реквізити документа, що посвідчує особу	Відомості з ДРРП не надходили
Податковий номер/номер та серія (за наявності) паспорта фізичної особи	Відомості з ДРРП не надходили
Унікальний номер запису в Єдиному державному демографічному реєстрі (за наявності)	Відомості з ДРРП не надходили
Місце проживання/ місцезнаходження	Відомості з ДРРП не надходили



Площа земельної ділянки, переданої в оренду	Відомості з ДРРП не надходили
Орган, що здійснив державну реєстрацію речового права	Відомості з ДРРП не надходили
Дата державної реєстрації речового права	Відомості з ДРРП не надходили
Строк дії речового права	Відомості з ДРРП не надходили

Суборендар:

Прізвище, власне ім'я, по батькові (за наявності)/найменування	Відомості з ДРРП не надходили
Громадянство	Відомості з ДРРП не надходили
Реквізити документа, що посвідчує особу	Відомості з ДРРП не надходили
Податковий номер/номер та серія (за наявності) паспорта фізичної особи	Відомості з ДРРП не надходили
Унікальний номер запису в Єдиному державному демографічному реєстрі (за наявності)	Відомості з ДРРП не надходили
Місце проживання/місцезнаходження	Відомості з ДРРП не надходили
Площа земельної ділянки (її частини), переданої в суборенду	Відомості з ДРРП не надходили
Обліковий номер частини земельної ділянки, на яку поширюється дія договору суборенди	Відомості з ДРРП не надходили
Орган, що здійснив державну реєстрацію речового права	Відомості з ДРРП не надходили
Дата державної реєстрації речового права	Відомості з ДРРП не надходили
Строк дії речового права	Відомості з ДРРП не надходили
Додаткові відомості	-----

Відомості про земельний сервітут згідно з Державним реєстром речових прав на нерухоме майно

Вид сервітуту	Відомості з ДРРП не надходили
Площа земельної ділянки (її частини), на яку поширюється дія сервітуту	Відомості з ДРРП не надходили



Обліковий номер земельної ділянки (її частини), на яку поширюється дія сервітуту	Відомості з ДРРП не надходили
Підстава для встановлення земельного сервітуту	Відомості з ДРРП не надходили
Орган, що здійснив державну реєстрацію сервітуту	Відомості з ДРРП не надходили
Дата державної реєстрації сервітуту	Відомості з ДРРП не надходили
Строк дії сервітуту	Відомості з ДРРП не надходили
Додаткові відомості	-----

Відомості про обтяження згідно з Державним реєстром речових прав на нерухоме майно

Вид обтяження	Відомості з ДРРП не надходили
Опис предмета обтяження	Відомості з ДРРП не надходили
Дата державної реєстрації обтяження	Відомості з ДРРП не надходили
Орган, що здійснив державну реєстрацію обтяження	Відомості з ДРРП не надходили
Документ, який є підставою для виникнення обтяження	Відомості з ДРРП не надходили
Додаткові відомості	-----

Відомості про частину земельної ділянки, на якій може проводитися гідротехнічна меліорація

Площа частини земельної ділянки, на якій може проводитися гідротехнічна меліорація	-----
Обліковий номер частини земельної ділянки, на якій може проводитися гідротехнічна меліорація	-----

Відомості про обмеження у використанні земельної ділянки

Вид обмеження у використанні земельної ділянки	Друга зона округу санітарної охорони курорту (зона обмежень)
Обліковий номер частини земельної ділянки, на яку поширюється дія обмеження у використанні земельної ділянки	-----
Площа земельної ділянки (її частини), на яку поширюється дія обмеження	56.0425 гектарів



Підстава для виникнення обмеження у використанні земельної ділянки	Закон України "Про курорти" № 2026-III 05.10.2000
Орган, що здійснив державну реєстрацію обмеження	-----
Дата державної реєстрації обмеження	-----
Строк дії обмеження	безстроково
Вид обмеження у використанні земельної ділянки	Національні природні парки
Обліковий номер частини земельної ділянки, на яку поширюється дія обмеження у використанні земельної ділянки	-----
Площа земельної ділянки (її частини), на яку поширюється дія обмеження	56.0425 гектарів
Підстава для виникнення обмеження у використанні земельної ділянки	Закон Указ Президента України "Про створення Національного природного парку "Голосіївський" від 27.08.2007 № 794/2007; Указ Президента України "Про зміну меж національного природного парку "Голосіївський" № 446/2014 01.05.2014
Орган, що здійснив державну реєстрацію обмеження	-----
Дата державної реєстрації обмеження	-----
Строк дії обмеження	безстроково
Вид обмеження у використанні земельної ділянки	Господарські зони національних природних парків
Обліковий номер частини земельної ділянки, на яку поширюється дія обмеження у використанні земельної ділянки	-----
Площа земельної ділянки (її частини), на яку поширюється дія обмеження	56.0425 гектарів
Підстава для виникнення обмеження у використанні земельної ділянки	Закон Проект організації території Національного природного парку "Голосіївський", охорони, відтворення та рекреаційного використання його природних комплексів і об'єктів, затверджений наказом Міністерства захисту довкілля та природних ресурсів України № 223 13.04.2023



Орган, що здійснив державну реєстрацію обмеження	-----
Дата державної реєстрації обмеження	-----
Строк дії обмеження	безстроково

Інформація про документи, на підставі яких відомості про обмеження у використанні земель внесені до Державного земельного кадастру

Реквізити заяви про державну реєстрацію обмеження у використанні земель	-----
Прізвище, власне ім'я та по батькові (за наявності)/ найменування заявника	-----
Інформація про документи, на підставі яких внесені відомості про обмеження у використанні земель	-----

Відомості про заходи щодо охорони земель і ґрунтів

Назва та напрям заходу	-----
Площа	-----
Товщина родючого шару ґрунту, у тому числі об'єм ґрунтової маси	-----
Кошторисна вартість запроєктованих робіт	-----
Строки проведення	-----
Інформація про документи, на підставі яких передбачено здійснення заходу щодо охорони земель і ґрунтів	-----

Відомості про ділянки надр, надані у користування відповідно до спеціальних дозволів на користування надрами та актів про надання гірничих відводів, одержаних в порядку інформаційної взаємодії між Державним земельним кадастром, Держгеонадрами та Держпраці (за наявності)

Реєстраційний номер спеціального дозволу на користування надрами	-----
Дата видачі спеціального дозволу на користування надрами	-----
Підстава для надання спеціального дозволу на користування надрами	-----
Вид користування надрами	-----



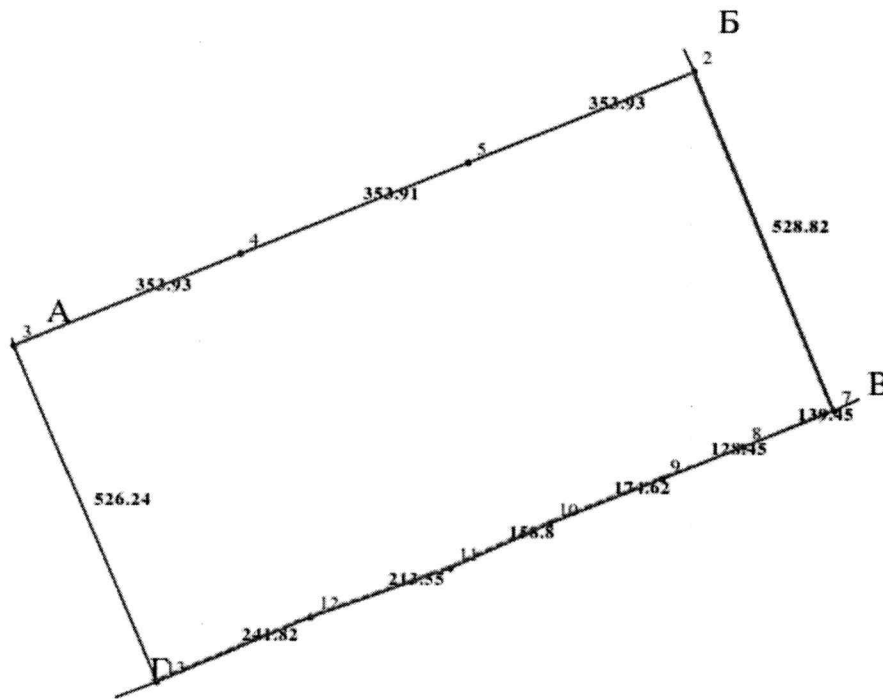
Відомості про ділянку надр, що надається у користування	-----
Площа ділянки надр, що надається у користування	-----
Вид корисної копалини	-----
Відомості про особу, якій надано спеціальний дозвіл на користування надрами:	
Прізвище, власне ім'я та по батькові (за наявності)/ найменування	-----
Реєстраційний номер облікової картки платника податків/ серія (за наявності) та номер паспорта фізичної особи/код згідно з ЄДРПОУ	-----
Строк дії спеціального дозволу на користування надрами	-----
Документ, який засвідчує надання гірничого відводу	-----
Відомості про користувача гірничого відводу (за наявності)	
Найменування/ прізвище, власне ім'я та по батькові (за наявності)	-----
Мета надання гірничого відводу	-----
Площа проєкції гірничого відводу	-----
Строк дії акта про надання гірничого відводу	-----



Додаток
до витягу з Державного земельного кадастру
про земельну ділянку
від 18.02.2025 р. № НВ-0000333652025

Кадастровий номер земельної ділянки 8000000000:90:436:0001

КАДАСТРОВИЙ ПЛАН ЗЕМЕЛЬНОЇ ДІЛЯНКИ



Масштаб 1: 10000



Умовні позначення:

Опис меж:

Від А до Б Землі, не надані у власність або користуванн
в межах населених пунктів;

Від Б до В Землі, не надані у власність або користуванн
в межах населених пунктів;

Від В до Г Землі Обухівського району Київської област

Від Г до А Землі, не надані у власність або користуванн
в межах населених пунктів;



КООРДИНАТИ ПОВОРОТНИХ ТОЧОК МЕЖ ЗЕМЕЛЬНОЇ ДІЛЯНКИ

Номер точки	Назва точки	Відстань (метрів)	Координати (м)	
			X	Y

Місце розташування		місто Київ, Голосіївський район, на території кварталу 90:436 (Дачне лісництво, квартал 37)
Цільове призначення	Категорія земель	Землі лісгосподарського призначення
	Код цільового призначення	09.03 Для цілей підрозділів 09.01-09.02, 09.04-09.05 та для збереження та використання земель природно-заповідного фонду
Площа, гектарів		56.0425
Відомості про перенесення в натуру (на місцевість) меж	охоронних зон, прибережних захисних смуг і пляжних зон, зон санітарної охорони, санітарно-захисних зон і зон особливого режиму використання земель (за наявності)	-----
	земельної ділянки (у разі формування земельної ділянки)	-----
	частини земельної ділянки, на якій може проводитися гідротехнічна меліорація (за наявності)	-----
Відомості про контури об'єктів нерухомого майна, меліоративних мереж, складових частин меліоративних мереж та точки водовиділу, розташовані на земельній ділянці (за наявності)		-----
Відомості про встановлені межові знаки (у разі формування земельної ділянки)		-----



Розробник документації із
землеустрою:

Товариство з обмеженою відповідальністю
«Міська Бізнес Група», Манькута Ольга Петрівна
(прізвище, власне ім'я, по батькові (за наявності) фізичної особи / найменування юридичної особи)

ЕКСПЛІКАЦІЯ ЗЕМЕЛЬНИХ УГІДЬ

Всього земель, га	У тому числі за земельними угіддями, га:	
	Земельні лісові ділянки, вкриті лісовою рослинністю	Земельні лісові ділянки, не вкриті лісовою рослинністю
1	2	3
Площа земельної ділянки, га 56.0425	55.5137	0.5288



ВИТЯГ
з Державного земельного кадастру про земельну ділянку

Номер витягу	НВ-0000333822025
Дата формування	18.02.2025
Строк дії	три місяці з дати формування
Надано на заяву (запит)	Київська міська рада 18.02.2025, ЗВ-8000022722025

Дані, за якими здійснювався пошук інформації у Державному земельному кадастрі

Кадастровий номер земельної ділянки	8000000000:90:433:0001
Власник (користувач): Прізвище, власне ім'я, по батькові (за наявності)/найменування	-----
Податковий номер	-----
Унікальний номер запису в Єдиному державному демографічному реєстрі (за наявності)	-----

Загальні відомості про земельну ділянку

Кадастровий номер	8000000000:90:433:0001
Місце розташування (адміністративно-територіальна одиниця)	місто Київ, Голосіївський район, на території кварталу 90:433 (Дачне лісництво, квартал 34)
Цільове призначення: Категорія земель	Землі лісгосподарського призначення
Вид цільового призначення земельної ділянки	09.03 Для цілей підрозділів 09.01-09.02, 09.04-09.05 та для збереження та використання земель природно-заповідного фонду

Обліковий номер масиву, до складу якого входить земельна ділянка -----

Обліковий номер території, на якій розташовані земельні ділянки, необхідні для розміщення об'єктів, щодо яких відповідно до закону може здійснюватися примусове відчуження земельних ділянок з мотивів суспільної необхідності, до складу якої входить земельна ділянка -----



Обліковий номер функціональної зони, до складу якої входить земельна ділянка	-----
Обліковий номер контуру об'єкта будівництва та закінченого будівництвом об'єкта, розташованого на земельній ділянці	-----
Обліковий номер меліоративної мережі, складової частини меліоративної мережі, яка забезпечує гідротехнічну меліорацію відповідної земельної ділянки	-----
Обліковий номер об'єкта інженерної інфраструктури, що належить до складу відповідної меліоративної мережі, складової частини меліоративної мережі	-----
Площа земельної ділянки, гектарів	57.6093
Нормативна грошова оцінка, гривень	-----
Дата проведення нормативної грошової оцінки	-----
Скасований кадастровий номер (номери), у разі коли земельна ділянка створена в результаті поділу/об'єднання	-----

Відомості про державну реєстрацію земельної ділянки

Інформація про документацію із землеустрою, на підставі якої здійснена державна реєстрація земельної ділянки	Технічна документація із землеустрою щодо інвентаризації земель, 11.11.2024; Товариство з обмеженою відповідальністю «Міська Бізнес Група», Манькута Ольга Петрівна
Орган, який зареєстрував земельну ділянку	Відділ № 2 Управління забезпечення реалізації державної політики у сфері земельних відносин Головного управління Держгеокадастру у Тернопільській області
Дата державної реєстрації земельної ділянки	26.11.2024



Відомості про право власності/право постійного користування
згідно з Державним реєстром речових прав на нерухоме майно

Вид права	Відомості з ДРРП не надходили
Інформація про власників (користувачів) земельної ділянки	
Прізвище, власне ім'я, по батькові (за наявності)/найменування	Відомості з ДРРП не надходили
Громадянство	Відомості з ДРРП не надходили
Реквізити документа, що посвідчує особу	Відомості з ДРРП не надходили
Податковий номер/номер та серія (за наявності) паспорта фізичної особи	Відомості з ДРРП не надходили
Унікальний номер запису в Єдиному державному демографічному реєстрі (за наявності)	Відомості з ДРРП не надходили
Місце проживання/ місцезнаходження	Відомості з ДРРП не надходили
Частка у спільній власності	Відомості з ДРРП не надходили
Документ, який є підставою для виникнення права	Відомості з ДРРП не надходили
Документ, що посвідчує право	-----

Відомості про оренду, суборенду згідно з Державним реєстром речових прав на нерухоме майно

Орендар:

Прізвище, власне ім'я, по батькові (за наявності)/найменування	Відомості з ДРРП не надходили
Громадянство	Відомості з ДРРП не надходили
Реквізити документа, що посвідчує особу	Відомості з ДРРП не надходили
Податковий номер/номер та серія (за наявності) паспорта фізичної особи	Відомості з ДРРП не надходили
Унікальний номер запису в Єдиному державному демографічному реєстрі (за наявності)	Відомості з ДРРП не надходили
Місце проживання/ місцезнаходження	Відомості з ДРРП не надходили



Площа земельної ділянки, переданої в оренду	Відомості з ДРРП не надходили
Орган, що здійснив державну реєстрацію речового права	Відомості з ДРРП не надходили
Дата державної реєстрації речового права	Відомості з ДРРП не надходили
Строк дії речового права	Відомості з ДРРП не надходили

Суборендар:

Прізвище, власне ім'я, по батькові (за наявності)/найменування	Відомості з ДРРП не надходили
Громадянство	Відомості з ДРРП не надходили
Реквізити документа, що посвідчує особу	Відомості з ДРРП не надходили
Податковий номер/номер та серія (за наявності) паспорта фізичної особи	Відомості з ДРРП не надходили
Унікальний номер запису в Єдиному державному демографічному реєстрі (за наявності)	Відомості з ДРРП не надходили
Місце проживання/місцезнаходження	Відомості з ДРРП не надходили
Площа земельної ділянки (її частини), переданої в суборенду	Відомості з ДРРП не надходили
Обліковий номер частини земельної ділянки, на яку поширюється дія договору суборенди	Відомості з ДРРП не надходили
Орган, що здійснив державну реєстрацію речового права	Відомості з ДРРП не надходили
Дата державної реєстрації речового права	Відомості з ДРРП не надходили
Строк дії речового права	Відомості з ДРРП не надходили
Додаткові відомості	-----

Відомості про земельний сервітут згідно з Державним реєстром речових прав на нерухоме майно

Вид сервітуту	Відомості з ДРРП не надходили
Площа земельної ділянки (її частини), на яку поширюється дія сервітуту	Відомості з ДРРП не надходили



Обліковий номер земельної ділянки (її частини), на яку поширюється дія сервітуту	Відомості з ДРРП не надходили
Підстава для встановлення земельного сервітуту	Відомості з ДРРП не надходили
Орган, що здійснив державну реєстрацію сервітуту	Відомості з ДРРП не надходили
Дата державної реєстрації сервітуту	Відомості з ДРРП не надходили
Строк дії сервітуту	Відомості з ДРРП не надходили
Додаткові відомості	-----

Відомості про обтяження згідно з Державним реєстром речових прав на нерухоме майно

Вид обтяження	Відомості з ДРРП не надходили
Опис предмета обтяження	Відомості з ДРРП не надходили
Дата державної реєстрації обтяження	Відомості з ДРРП не надходили
Орган, що здійснив державну реєстрацію обтяження	Відомості з ДРРП не надходили
Документ, який є підставою для виникнення обтяження	Відомості з ДРРП не надходили
Додаткові відомості	-----

Відомості про частину земельної ділянки, на якій може проводитися гідротехнічна меліорація

Площа частини земельної ділянки, на якій може проводитися гідротехнічна меліорація	-----
Обліковий номер частини земельної ділянки, на якій може проводитися гідротехнічна меліорація	-----

Відомості про обмеження у використанні земельної ділянки

Вид обмеження у використанні земельної ділянки	Друга зона округу санітарної охорони курорту (зона обмежень)
Обліковий номер частини земельної ділянки, на яку поширюється дія обмеження у використанні земельної ділянки	-----
Площа земельної ділянки (її частини), на яку поширюється дія обмеження	57.6093 гектарів



Підстава для виникнення обмеження у використанні земельної ділянки	Закон України "Про курорти" № 2026-III 05.10.2000
Орган, що здійснив державну реєстрацію обмеження	-----
Дата державної реєстрації обмеження	-----
Строк дії обмеження	безстроково
Вид обмеження у використанні земельної ділянки	Національні природні парки
Обліковий номер частини земельної ділянки, на яку поширюється дія обмеження у використанні земельної ділянки	-----
Площа земельної ділянки (її частини), на яку поширюється дія обмеження	57.6093 гектарів
Підстава для виникнення обмеження у використанні земельної ділянки	Закон Указ Президента України "Про створення Національного природного парку "Голосіївський" від 27.08.2007 № 794/2007; Указ Президента України "Про зміну меж національного природного парку "Голосіївський" № 446/2014 01.05.2014
Орган, що здійснив державну реєстрацію обмеження	-----
Дата державної реєстрації обмеження	-----
Строк дії обмеження	безстроково
Вид обмеження у використанні земельної ділянки	Заповідні зони національних природних парків
Обліковий номер частини земельної ділянки, на яку поширюється дія обмеження у використанні земельної ділянки	-----
Площа земельної ділянки (її частини), на яку поширюється дія обмеження	32.7978 гектарів
Підстава для виникнення обмеження у використанні земельної ділянки	Закон Проект організації території Національного природного парку "Голосіївський", охорони, відтворення та рекреаційного використання його природних комплексів і об'єктів, затверджений наказом Міністерства захисту довкілля та природних ресурсів України № 223 13.04.2023



Орган, що здійснив державну реєстрацію обмеження	-----
Дата державної реєстрації обмеження	-----
Строк дії обмеження	безстроково
Вид обмеження у використанні земельної ділянки	Зони регульованої рекреації національних природних парків
Обліковий номер частини земельної ділянки, на яку поширюється дія обмеження у використанні земельної ділянки	-----
Площа земельної ділянки (її частини), на яку поширюється дія обмеження	3.2826 гектарів
Підстава для виникнення обмеження у використанні земельної ділянки	Закон Проект організації території Національного природного парку "Голосіївський", охорони, відтворення та рекреаційного використання його природних комплексів і об'єктів, затверджений наказом Міністерства захисту довкілля та природних ресурсів України № 223 13.04.2023
Орган, що здійснив державну реєстрацію обмеження	-----
Дата державної реєстрації обмеження	-----
Строк дії обмеження	безстроково
Вид обмеження у використанні земельної ділянки	Зони регульованої рекреації національних природних парків
Обліковий номер частини земельної ділянки, на яку поширюється дія обмеження у використанні земельної ділянки	-----
Площа земельної ділянки (її частини), на яку поширюється дія обмеження	3.8748 гектарів
Підстава для виникнення обмеження у використанні земельної ділянки	Закон Проект організації території Національного природного парку "Голосіївський", охорони, відтворення та рекреаційного використання його природних комплексів і об'єктів, затверджений наказом Міністерства захисту довкілля та природних ресурсів України № 223 13.04.2023
Орган, що здійснив державну реєстрацію обмеження	-----
Дата державної реєстрації обмеження	-----



Строк дії обмеження	безстроково
Вид обмеження у використанні земельної ділянки	Зони регульованої рекреації національних природних парків
Обліковий номер частини земельної ділянки, на яку поширюється дія обмеження у використанні земельної ділянки	-----
Площа земельної ділянки (її частини), на яку поширюється дія обмеження	17.6541 гектарів
Підстава для виникнення обмеження у використанні земельної ділянки	Закон Проект організації території Національного природного парку "Голосіївський", охорони, відтворення та рекреаційного використання його природних комплексів і об'єктів, затверджений наказом Міністерства захисту довкілля та природних ресурсів України № 223 13.04.2023
Орган, що здійснив державну реєстрацію обмеження	-----
Дата державної реєстрації обмеження	-----
Строк дії обмеження	безстроково

Інформація про документи, на підставі яких відомості про обмеження у використанні земель внесені до Державного земельного кадастру

Реквізити заяви про державну реєстрацію обмеження у використанні земель	-----
Прізвище, власне ім'я та по батькові (за наявності)/ найменування заявника	-----
Інформація про документи, на підставі яких внесені відомості про обмеження у використанні земель	-----

Відомості про заходи щодо охорони земель і ґрунтів

Назва та напрям заходу	-----
Площа	-----
Товщина родючого шару ґрунту, у тому числі об'єм ґрунтової маси	-----
Кошторисна вартість запроектованих робіт	-----
Строки проведення	-----



Інформація про документи, -----
на підставі яких передбачено -----
здійснення заходу щодо охорони -----
земель і ґрунтів

Відомості про ділянки надр, надані у користування відповідно до спеціальних дозволів на користування надрами та актів про надання гірничих відводів, одержаних в порядку інформаційної взаємодії між Державним земельним кадастром, Держгеонадрами та Держпраці (за наявності)

Реєстраційний номер спеціального -----
дозволу на користування надрами
Дата видачі спеціального дозволу -----
на користування надрами
Підстава для надання спеціального -----
дозволу на користування надрами
Вид користування надрами -----
Відомості про ділянку надр, що -----
надається у користування
Площа ділянки надр, що надається -----
у користування
Вид корисної копалини -----
Відомості про особу, якій
надано спеціальний дозвіл на
користування надрами:
Прізвище, власне ім'я та -----
по батькові (за наявності)/
найменування
Реєстраційний номер облікової -----
картки платника податків/ серія
(за наявності) та номер паспорта
фізичної особи/код згідно з
ЄДРПОУ
Строк дії спеціального дозволу на -----
користування надрами
Документ, який засвідчує надання -----
гірничого відводу
Відомості про користувача
гірничого відводу (за наявності)
Найменування/ прізвище, власне -----
ім'я та по батькові (за наявності)
Мета надання гірничого відводу -----
Площа проекції гірничого відводу -----



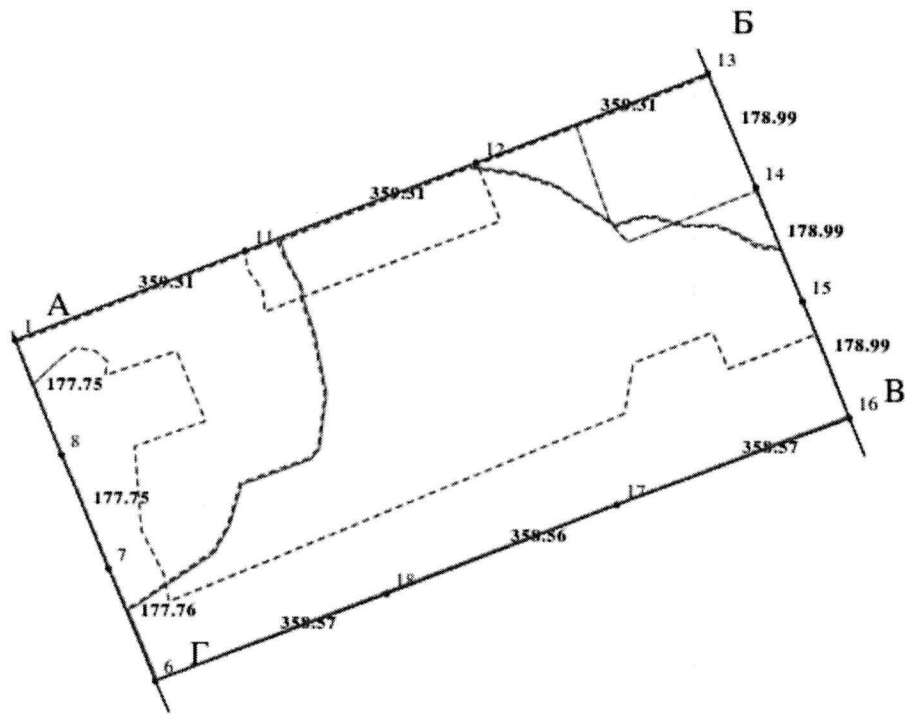
Строк дії акта про надання
гірничого відводу



Додаток
до витягу з Державного земельного кадастру
про земельну ділянку
від 18.02.2025 р. № НВ-0000333822025

Кадастровий номер земельної ділянки 8000000000:90:433:0001

КАДАСТРОВИЙ ПЛАН ЗЕМЕЛЬНОЇ ДІЛЯНКИ



Масштаб 1: 10000



Умовні позначення:

Опис меж:

Від А до Б Землі, не надані у власність або користуванн
в межах населених пунктів;

Від Б до В Землі, не надані у власність або користуванн
в межах населених пунктів;

Від В до Г Землі, не надані у власність або користуванн
в межах населених пунктів;

Від Г до А Землі, не надані у власність або користуванн
в межах населених пунктів;



КООРДИНАТИ ПОВОРОТНИХ ТОЧОК МЕЖ ЗЕМЕЛЬНОЇ ДІЛЯНКИ

Номер точки	Назва точки	Відстань (метрів)	Координати (м)	
			X	Y

Місце розташування		місто Київ, Голосіївський район, на території кварталу 90:433 (Дачне лісництво, квартал 34)	
Цільове призначення	Категорія земель	Землі лісогосподарського призначення	
	Код цільового призначення	09.03 Для цілей підрозділів 09.01-09.02, 09.04-09.05 та для збереження та використання земель природно-заповідного фонду	
Площа, гектарів		57.6093	
Відомості про перенесення в натуру (на місцевість) меж	охоронних зон, прибережних захисних смуг і пляжних зон, зон санітарної охорони, санітарно-захисних зон і зон особливого режиму використання земель (за наявності)	-----	
	земельної ділянки (у разі формування земельної ділянки)	-----	
	частини земельної ділянки, на якій може проводитися гідротехнічна меліорація (за наявності)	-----	
Відомості про контури об'єктів нерухомого майна, меліоративних мереж, складових частин меліоративних мереж та точки водовиділу, розташовані на земельній ділянці (за наявності)		-----	
Відомості про встановлені межові знаки (у разі формування земельної ділянки)		-----	



Розробник документації із
землеустрою:

Товариство з обмеженою відповідальністю
«Міська Бізнес Група», Манькута Ольга Петрівна
(прізвище, власне ім'я, по батькові (за наявності) фізичної особи / найменування юридичної особи)

ЕКСПЛІКАЦІЯ ЗЕМЕЛЬНИХ УГІДЬ

Всього земель, га	У тому числі за земельними угіддями, га:			
	Земельні лісові ділянки, вкриті лісовою рослинністю	Земельні лісові ділянки, вкриті лісовою рослинністю	Земельні лісові ділянки, вкриті лісовою рослинністю	Земельні лісові ділянки, не вкриті лісовою рослинністю
1	2	3	4	5
Площа земельної ділянки, га 57.6093	13.7394	37.8916	5.0883	0.8900



ВИТЯГ

з Державного земельного кадастру про земельну ділянку

Номер витягу	НВ-0000333852025
Дата формування	18.02.2025
Строк дії	три місяці з дати формування
Надано на заяву (запит)	Київська міська рада 18.02.2025, ЗВ-8000022732025

Дані, за якими здійснювався пошук інформації у Державному земельному кадастрі

Кадастровий номер земельної ділянки	8000000000:90:432:0001
Власник (користувач):	
Прізвище, власне ім'я, по батькові (за наявності)/найменування	-----
Податковий номер	-----
Унікальний номер запису в Єдиному державному демографічному реєстрі (за наявності)	-----

Загальні відомості про земельну ділянку

Кадастровий номер	8000000000:90:432:0001
Місце розташування (адміністративно-територіальна одиниця)	місто Київ, Голосіївський район, на території кварталу 90:432 (Дачне лісництво, квартал 33)
Цільове призначення:	
Категорія земель	Землі лісогосподарського призначення
Вид цільового призначення земельної ділянки	09.03 Для цілей підрозділів 09.01-09.02, 09.04-09.05 та для збереження та використання земель природно-заповідного фонду

Обліковий номер масиву, до складу якого входить земельна ділянка -----

Обліковий номер території, на якій розташовані земельні ділянки, необхідні для розміщення об'єктів, щодо яких відповідно до закону може здійснюватися примусове відчуження земельних ділянок з мотивів суспільної необхідності, до складу якої входить земельна ділянка -----



Обліковий номер функціональної зони, до складу якої входить земельна ділянка	-----
Обліковий номер контуру об'єкта будівництва та закінченого будівництвом об'єкта, розташованого на земельній ділянці	-----
Обліковий номер меліоративної мережі, складової частини меліоративної мережі, яка забезпечує гідротехнічну меліорацію відповідної земельної ділянки	-----
Обліковий номер об'єкта інженерної інфраструктури, що належить до складу відповідної меліоративної мережі, складової частини меліоративної мережі	-----
Площа земельної ділянки, гектарів	57.2228
Нормативна грошова оцінка, гривень	-----
Дата проведення нормативної грошової оцінки	-----
Скасований кадастровий номер (номери), у разі коли земельна ділянка створена в результаті поділу/об'єднання	-----

Відомості про державну реєстрацію земельної ділянки

Інформація про документацію із землеустрою, на підставі якої здійснена державна реєстрація земельної ділянки	Технічна документація із землеустрою щодо інвентаризації земель, 11.11.2024; Товариство з обмеженою відповідальністю «Міська Бізнес Група», Манькута Ольга Петрівна
Орган, який зареєстрував земельну ділянку	Відділ № 7 Управління забезпечення реалізації державної політики у сфері земельних відносин Головного управління Держгеокадастру у Вінницькій області
Дата державної реєстрації земельної ділянки	27.11.2024



Відомості про право власності/право постійного користування
згідно з Державним реєстром речових прав на нерухоме майно

Вид права	Відомості з ДРРП не надходили
Інформація про власників (користувачів) земельної ділянки	
Прізвище, власне ім'я, по батькові (за наявності)/найменування	Відомості з ДРРП не надходили
Громадянство	Відомості з ДРРП не надходили
Реквізити документа, що посвідчує особу	Відомості з ДРРП не надходили
Податковий номер/номер та серія (за наявності) паспорта фізичної особи	Відомості з ДРРП не надходили
Унікальний номер запису в Єдиному державному демографічному реєстрі (за наявності)	Відомості з ДРРП не надходили
Місце проживання/ місцезнаходження	Відомості з ДРРП не надходили
Частка у спільній власності	Відомості з ДРРП не надходили
Документ, який є підставою для виникнення права	Відомості з ДРРП не надходили
Документ, що посвідчує право	-----

Відомості про оренду, суборенду згідно з Державним реєстром речових прав на нерухоме майно

Орендар:

Прізвище, власне ім'я, по батькові (за наявності)/найменування	Відомості з ДРРП не надходили
Громадянство	Відомості з ДРРП не надходили
Реквізити документа, що посвідчує особу	Відомості з ДРРП не надходили
Податковий номер/номер та серія (за наявності) паспорта фізичної особи	Відомості з ДРРП не надходили
Унікальний номер запису в Єдиному державному демографічному реєстрі (за наявності)	Відомості з ДРРП не надходили
Місце проживання/ місцезнаходження	Відомості з ДРРП не надходили



Площа земельної ділянки, переданої в оренду	Відомості з ДРРП не надходили
Орган, що здійснив державну реєстрацію речового права	Відомості з ДРРП не надходили
Дата державної реєстрації речового права	Відомості з ДРРП не надходили
Строк дії речового права	Відомості з ДРРП не надходили

Суборендар:

Прізвище, власне ім'я, по батькові (за наявності)/найменування	Відомості з ДРРП не надходили
Громадянство	Відомості з ДРРП не надходили
Реквізити документа, що посвідчує особу	Відомості з ДРРП не надходили
Податковий номер/номер та серія (за наявності) паспорта фізичної особи	Відомості з ДРРП не надходили
Унікальний номер запису в Єдиному державному демографічному реєстрі (за наявності)	Відомості з ДРРП не надходили
Місце проживання/місцезнаходження	Відомості з ДРРП не надходили
Площа земельної ділянки (її частини), переданої в суборенду	Відомості з ДРРП не надходили
Обліковий номер частини земельної ділянки, на яку поширюється дія договору суборенди	Відомості з ДРРП не надходили
Орган, що здійснив державну реєстрацію речового права	Відомості з ДРРП не надходили
Дата державної реєстрації речового права	Відомості з ДРРП не надходили
Строк дії речового права	Відомості з ДРРП не надходили
Додаткові відомості	-----

Відомості про земельний сервітут згідно з Державним реєстром речових прав на нерухоме майно	
Вид сервітуту	Відомості з ДРРП не надходили
Площа земельної ділянки (її частини), на яку поширюється дія сервітуту	Відомості з ДРРП не надходили



Обліковий номер земельної ділянки (її частини), на яку поширюється дія сервітуту	Відомості з ДРРП не надходили
Підстава для встановлення земельного сервітуту	Відомості з ДРРП не надходили
Орган, що здійснив державну реєстрацію сервітуту	Відомості з ДРРП не надходили
Дата державної реєстрації сервітуту	Відомості з ДРРП не надходили
Строк дії сервітуту	Відомості з ДРРП не надходили
Додаткові відомості	-----

Відомості про обтяження згідно з Державним реєстром речових прав на нерухоме майно

Вид обтяження	Відомості з ДРРП не надходили
Опис предмета обтяження	Відомості з ДРРП не надходили
Дата державної реєстрації обтяження	Відомості з ДРРП не надходили
Орган, що здійснив державну реєстрацію обтяження	Відомості з ДРРП не надходили
Документ, який є підставою для виникнення обтяження	Відомості з ДРРП не надходили
Додаткові відомості	-----

Відомості про частину земельної ділянки, на якій може проводитися гідротехнічна меліорація

Площа частини земельної ділянки, на якій може проводитися гідротехнічна меліорація	-----
Обліковий номер частини земельної ділянки, на якій може проводитися гідротехнічна меліорація	-----

Відомості про обмеження у використанні земельної ділянки

Вид обмеження у використанні земельної ділянки	Друга зона округу санітарної охорони курорту (зона обмежень)
Обліковий номер частини земельної ділянки, на яку поширюється дія обмеження у використанні земельної ділянки	-----
Площа земельної ділянки (її частини), на яку поширюється дія обмеження	57.2228 гектарів



Підстава для виникнення обмеження у використанні земельної ділянки	Закон України "Про курорти" № 2026-III 05.10.2000
Орган, що здійснив державну реєстрацію обмеження	-----
Дата державної реєстрації обмеження	-----
Строк дії обмеження	безстроково
Вид обмеження у використанні земельної ділянки	Національні природні парки
Обліковий номер частини земельної ділянки, на яку поширюється дія обмеження у використанні земельної ділянки	-----
Площа земельної ділянки (її частини), на яку поширюється дія обмеження	57.2228 гектарів
Підстава для виникнення обмеження у використанні земельної ділянки	Закон Указ Президента України "Про створення Національного природного парку "Голосіївський" від 27.08.2007 № 794/2007; Указ Президента України "Про зміну меж національного природного парку "Голосіївський" № 446/2014 01.05.2014
Орган, що здійснив державну реєстрацію обмеження	-----
Дата державної реєстрації обмеження	-----
Строк дії обмеження	безстроково
Вид обмеження у використанні земельної ділянки	Господарські зони національних природних парків
Обліковий номер частини земельної ділянки, на яку поширюється дія обмеження у використанні земельної ділянки	-----
Площа земельної ділянки (її частини), на яку поширюється дія обмеження	57.2228 гектарів
Підстава для виникнення обмеження у використанні земельної ділянки	Закон Проект організації території Національного природного парку "Голосіївський", охорони, відтворення та рекреаційного використання його природних комплексів і об'єктів, затверджений наказом Міністерства захисту довкілля та природних ресурсів України № 223 13.04.2023



Орган, що здійснив державну реєстрацію обмеження	-----
Дата державної реєстрації обмеження	-----
Строк дії обмеження	безстроково

Інформація про документи, на підставі яких відомості про обмеження у використанні земель внесені до Державного земельного кадастру

Реквізити заяви про державну реєстрацію обмеження у використанні земель	-----
Прізвище, власне ім'я та по батькові (за наявності)/ найменування заявника	-----
Інформація про документи, на підставі яких внесені відомості про обмеження у використанні земель	-----

Відомості про заходи щодо охорони земель і ґрунтів

Назва та напрям заходу	-----
Площа	-----
Товщина родючого шару ґрунту, у тому числі об'єм ґрунтової маси	-----
Кошторисна вартість запроєктованих робіт	-----
Строки проведення	-----
Інформація про документи, на підставі яких передбачено здійснення заходу щодо охорони земель і ґрунтів	-----

Відомості про ділянки надр, надані у користування відповідно до спеціальних дозволів на користування надрами та актів про надання гірничих відводів, одержаних в порядку інформаційної взаємодії між Державним земельним кадастром, Держгеонадрами та Держпраці (за наявності)

Реєстраційний номер спеціального дозволу на користування надрами	-----
Дата видачі спеціального дозволу на користування надрами	-----
Підстава для надання спеціального дозволу на користування надрами	-----
Вид користування надрами	-----



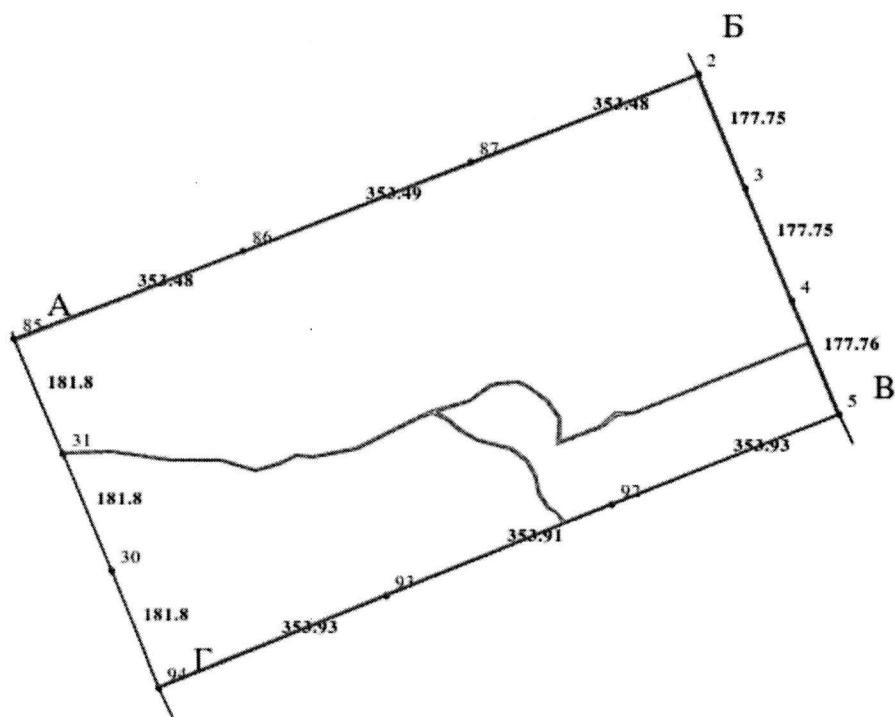
Відомості про ділянку надр, що надається у користування	-----
Площа ділянки надр, що надається у користування	-----
Вид корисної копалини	-----
Відомості про особу, якій надано спеціальний дозвіл на користування надрами:	
Прізвище, власне ім'я та по батькові (за наявності)/ найменування	-----
Реєстраційний номер облікової картки платника податків/ серія (за наявності) та номер паспорта фізичної особи/код згідно з ЄДРПОУ	-----
Строк дії спеціального дозволу на користування надрами	-----
Документ, який засвідчує надання гірничого відводу	-----
Відомості про користувача гірничого відводу (за наявності)	
Найменування/ прізвище, власне ім'я та по батькові (за наявності)	-----
Мета надання гірничого відводу	-----
Площа проекції гірничого відводу	-----
Строк дії акта про надання гірничого відводу	-----



Додаток
до витягу з Державного земельного кадастру
про земельну ділянку
від 18.02.2025 р. № НВ-0000333852025

Кадастровий номер земельної ділянки 8000000000:90:432:0001

КАДАСТРОВИЙ ПЛАН ЗЕМЕЛЬНОЇ ДІЛЯНКИ



Масштаб 1: 10000



Умовні позначення:

Опис меж:

Від А до Б Землі, не надані у власність або користуванн
в межах населених пунктів;

Від Б до В Землі, не надані у власність або користуванн
в межах населених пунктів;

Від В до Г Землі, не надані у власність або користуванн
в межах населених пунктів;

Від Г до А Землі, не надані у власність або користуванн
в межах населених пунктів;



КООРДИНАТИ ПОВОРОТНИХ ТОЧОК МЕЖ ЗЕМЕЛЬНОЇ ДІЛЯНКИ

Номер точки	Назва точки	Відстань (метрів)	Координати (м)	
			X	Y

Місце розташування		місто Київ, Голосіївський район, на території кварталу 90:432 (Дачне лісництво, квартал 33)
Цільове призначення	Категорія земель	Землі лісогосподарського призначення
	Код цільового призначення	09.03 Для цілей підрозділів 09.01-09.02, 09.04-09.05 та для збереження та використання земель природно-заповідного фонду
Площа, гектарів		57.2228
Відомості про перенесення в натуру (на місцевість) меж	охоронних зон, прибережних захисних смуг і пляжних зон, зон санітарної охорони, санітарно-захисних зон і зон особливого режиму використання земель (за наявності)	-----
	земельної ділянки (у разі формування земельної ділянки)	-----
	частини земельної ділянки, на якій може проводитися гідротехнічна меліорація (за наявності)	-----
Відомості про контури об'єктів нерухомого майна, меліоративних мереж, складових частин меліоративних мереж та точки водовиділу, розташовані на земельній ділянці (за наявності)		-----
Відомості про встановлені межові знаки (у разі формування земельної ділянки)		-----



Розробник документації із
землеустрою:

Товариство з обмеженою відповідальністю
«Міська Бізнес Група», Манькута Ольга Петрівна
(прізвище, власне ім'я, по батькові (за наявності) фізичної особи / найменування юридичної особи)

ЕКСПЛІКАЦІЯ ЗЕМЕЛЬНИХ УГІДЬ

Всього земель, га	У тому числі за земельними угіддями, га:			
	Земельні лісові ділянки, вкриті лісовою рослинністю	Земельні лісові ділянки, вкриті лісовою рослинністю	Земельні лісові ділянки, вкриті лісовою рослинністю	Земельні лісові ділянки, не вкриті лісовою рослинністю
1	2	3	4	5
Площа земельної ділянки, га 57.2228	15.1645	35.1855	5.9074	0.9654



ВИТЯГ
з Державного земельного кадастру про земельну ділянку

Номер витягу	НВ-0000333622025
Дата формування	18.02.2025
Строк дії	три місяці з дати формування
Надано на заяву (запит)	Київська міська рада 18.02.2025, ЗВ-8000022672025

Дані, за якими здійснювався пошук інформації у Державному земельному кадастрі

Кадастровий номер земельної ділянки	8000000000:90:428:0001
Власник (користувач): Прізвище, власне ім'я, по батькові (за наявності)/найменування	-----
Податковий номер	-----
Унікальний номер запису в Єдиному державному демографічному реєстрі (за наявності)	-----

Загальні відомості про земельну ділянку

Кадастровий номер	8000000000:90:428:0001
Місце розташування (адміністративно-територіальна одиниця)	місто Київ, Голосіївський район, на території кварталу 90:428 (Дачне лісництво, квартал 30)
Цільове призначення:	
Категорія земель	Землі лісгосподарського призначення
Вид цільового призначення земельної ділянки	09.03 Для цілей підрозділів 09.01-09.02, 09.04-09.05 та для збереження та використання земель природно-заповідного фонду

Обліковий номер масиву, до складу якого входить земельна ділянка -----

Обліковий номер території, на якій розташовані земельні ділянки, необхідні для розміщення об'єктів, щодо яких відповідно до закону може здійснюватися примусове відчуження земельних ділянок з мотивів суспільної необхідності, до складу якої входить земельна ділянка -----



Обліковий номер функціональної зони, до складу якої входить земельна ділянка	-----
Обліковий номер контуру об'єкта будівництва та закінченого будівництвом об'єкта, розташованого на земельній ділянці	-----
Обліковий номер меліоративної мережі, складової частини меліоративної мережі, яка забезпечує гідротехнічну меліорацію відповідної земельної ділянки	-----
Обліковий номер об'єкта інженерної інфраструктури, що належить до складу відповідної меліоративної мережі, складової частини меліоративної мережі	-----
Площа земельної ділянки, гектарів	58.4345
Нормативна грошова оцінка, гривень	-----
Дата проведення нормативної грошової оцінки	-----
Скасований кадастровий номер (номери), у разі коли земельна ділянка створена в результаті поділу/об'єднання	-----

Відомості про державну реєстрацію земельної ділянки

Інформація про документацію із землеустрою, на підставі якої здійснена державна реєстрація земельної ділянки	Технічна документація із землеустрою щодо інвентаризації земель, 11.11.2024; Товариство з обмеженою відповідальністю «Міська Бізнес Група», Манькута Ольга Петрівна
Орган, який зареєстрував земельну ділянку	Відділ № 1 Управління забезпечення реалізації державної політики у сфері земельних відносин Головного управління Держгеокадастру у Дніпропетровській області
Дата державної реєстрації земельної ділянки	03.12.2024



Відомості про право власності/право постійного користування
згідно з Державним реєстром речових прав на нерухоме майно

Вид права	Відомості з ДРРП не надходили
Інформація про власників (користувачів) земельної ділянки	
Прізвище, власне ім'я, по батькові (за наявності)/найменування	Відомості з ДРРП не надходили
Громадянство	Відомості з ДРРП не надходили
Реквізити документа, що посвідчує особу	Відомості з ДРРП не надходили
Податковий номер/номер та серія (за наявності) паспорта фізичної особи	Відомості з ДРРП не надходили
Унікальний номер запису в Єдиному державному демографічному реєстрі (за наявності)	Відомості з ДРРП не надходили
Місце проживання/ місцезнаходження	Відомості з ДРРП не надходили
Частка у спільній власності	Відомості з ДРРП не надходили
Документ, який є підставою для виникнення права	Відомості з ДРРП не надходили
Документ, що посвідчує право	-----

Відомості про оренду, суборенду згідно з Державним реєстром речових прав на нерухоме майно

Орендар:

Прізвище, власне ім'я, по батькові (за наявності)/найменування	Відомості з ДРРП не надходили
Громадянство	Відомості з ДРРП не надходили
Реквізити документа, що посвідчує особу	Відомості з ДРРП не надходили
Податковий номер/номер та серія (за наявності) паспорта фізичної особи	Відомості з ДРРП не надходили
Унікальний номер запису в Єдиному державному демографічному реєстрі (за наявності)	Відомості з ДРРП не надходили
Місце проживання/ місцезнаходження	Відомості з ДРРП не надходили



Площа земельної ділянки, переданої в оренду	Відомості з ДРРП не надходили
Орган, що здійснив державну реєстрацію речового права	Відомості з ДРРП не надходили
Дата державної реєстрації речового права	Відомості з ДРРП не надходили
Строк дії речового права	Відомості з ДРРП не надходили

Суборендар:

Прізвище, власне ім'я, по батькові (за наявності)/найменування	Відомості з ДРРП не надходили
Громадянство	Відомості з ДРРП не надходили
Реквізити документа, що посвідчує особу	Відомості з ДРРП не надходили
Податковий номер/номер та серія (за наявності) паспорта фізичної особи	Відомості з ДРРП не надходили
Унікальний номер запису в Єдиному державному демографічному реєстрі (за наявності)	Відомості з ДРРП не надходили
Місце проживання/місцезнаходження	Відомості з ДРРП не надходили
Площа земельної ділянки (її частини), переданої в суборенду	Відомості з ДРРП не надходили
Обліковий номер частини земельної ділянки, на яку поширюється дія договору суборенди	Відомості з ДРРП не надходили
Орган, що здійснив державну реєстрацію речового права	Відомості з ДРРП не надходили
Дата державної реєстрації речового права	Відомості з ДРРП не надходили
Строк дії речового права	Відомості з ДРРП не надходили
Додаткові відомості	-----

Відомості про земельний сервітут згідно з Державним реєстром речових прав на нерухоме майно

Вид сервітуту	Відомості з ДРРП не надходили
Площа земельної ділянки (її частини), на яку поширюється дія сервітуту	Відомості з ДРРП не надходили



Обліковий номер земельної ділянки (її частини), на яку поширюється дія сервітуту	Відомості з ДРРП не надходили
Підстава для встановлення земельного сервітуту	Відомості з ДРРП не надходили
Орган, що здійснив державну реєстрацію сервітуту	Відомості з ДРРП не надходили
Дата державної реєстрації сервітуту	Відомості з ДРРП не надходили
Строк дії сервітуту	Відомості з ДРРП не надходили
Додаткові відомості	-----

Відомості про обтяження згідно з Державним реєстром речових прав на нерухоме майно

Вид обтяження	Відомості з ДРРП не надходили
Опис предмета обтяження	Відомості з ДРРП не надходили
Дата державної реєстрації обтяження	Відомості з ДРРП не надходили
Орган, що здійснив державну реєстрацію обтяження	Відомості з ДРРП не надходили
Документ, який є підставою для виникнення обтяження	Відомості з ДРРП не надходили
Додаткові відомості	-----

Відомості про частину земельної ділянки, на якій може проводитися гідротехнічна меліорація

Площа частини земельної ділянки, -----
на якій може проводитися
гідротехнічна меліорація
Обліковий номер частини -----
земельної ділянки, на якій може
проводитися гідротехнічна
меліорація

Відомості про обмеження у використанні земельної ділянки

Вид обмеження у використанні земельної ділянки	Друга зона округу санітарної охорони курорту (зона обмежень)
Обліковий номер частини земельної ділянки, на яку поширюється дія обмеження у використанні земельної ділянки	-----
Площа земельної ділянки (її частини), на яку поширюється дія обмеження	58.4345 гектарів



Підстава для виникнення обмеження у використанні земельної ділянки	Закон України "Про курорти" № 2026-III 05.10.2000
Орган, що здійснив державну реєстрацію обмеження	-----
Дата державної реєстрації обмеження	-----
Строк дії обмеження	безстроково
Вид обмеження у використанні земельної ділянки	Національні природні парки
Обліковий номер частини земельної ділянки, на яку поширюється дія обмеження у використанні земельної ділянки	-----
Площа земельної ділянки (її частини), на яку поширюється дія обмеження	58.4345 гектарів
Підстава для виникнення обмеження у використанні земельної ділянки	Закон Указ Президента України "Про створення Національного природного парку "Голосіївський" від 27.08.2007 № 794/2007; Указ Президента України "Про зміну меж національного природного парку "Голосіївський" № 446/2014 01.05.2014
Орган, що здійснив державну реєстрацію обмеження	-----
Дата державної реєстрації обмеження	-----
Строк дії обмеження	безстроково
Вид обмеження у використанні земельної ділянки	Заказники
Обліковий номер частини земельної ділянки, на яку поширюється дія обмеження у використанні земельної ділянки	-----
Площа земельної ділянки (її частини), на яку поширюється дія обмеження	0.9000 гектарів
Підстава для виникнення обмеження у використанні земельної ділянки	Закон Рішення виконкомів міської та обласної Рад народних депутатів № 522 "Про охорону та використання дикоростучих лікарських та рідкісних декоративних рослин в зеленій зоні м. Києва та Київської області" 10.04.1978
Орган, що здійснив державну реєстрацію обмеження	-----



Дата державної реєстрації обмеження	-----
Строк дії обмеження	безстроково
Вид обмеження у використанні земельної ділянки	Заповідні зони національних природних парків
Обліковий номер частини земельної ділянки, на яку поширюється дія обмеження у використанні земельної ділянки	-----
Площа земельної ділянки (її частини), на яку поширюється дія обмеження	16.0918 гектарів
Підстава для виникнення обмеження у використанні земельної ділянки	Закон Проект організації території Національного природного парку "Голосіївський", охорони, відтворення та рекреаційного використання його природних комплексів і об'єктів, затверджений наказом Міністерства захисту довкілля та природних ресурсів України № 223 13.04.2023
Орган, що здійснив державну реєстрацію обмеження	-----
Дата державної реєстрації обмеження	-----
Строк дії обмеження	безстроково
Вид обмеження у використанні земельної ділянки	Зони регульованої рекреації національних природних парків
Обліковий номер частини земельної ділянки, на яку поширюється дія обмеження у використанні земельної ділянки	-----
Площа земельної ділянки (її частини), на яку поширюється дія обмеження	42.3427 гектарів
Підстава для виникнення обмеження у використанні земельної ділянки	Закон Проект організації території Національного природного парку "Голосіївський", охорони, відтворення та рекреаційного використання його природних комплексів і об'єктів, затверджений наказом Міністерства захисту довкілля та природних ресурсів України № 223 13.04.2023
Орган, що здійснив державну реєстрацію обмеження	-----
Дата державної реєстрації обмеження	-----
Строк дії обмеження	безстроково



Інформація про документи, на підставі яких відомості про обмеження
у використанні земель внесені до Державного земельного кадастру

Реквізити заяви про державну реєстрацію обмеження у використанні земель	-----
Прізвище, власне ім'я та по батькові (за наявності)/ найменування заявника	-----
Інформація про документи, на підставі яких внесені відомості про обмеження у використанні земель	-----

Відомості про заходи щодо охорони земель і ґрунтів

Назва та напрям заходу	-----
Площа	-----
Товщина родючого шару ґрунту, у тому числі об'єм ґрунтової маси	-----
Кошторисна вартість запроектованих робіт	-----
Строки проведення	-----
Інформація про документи, на підставі яких передбачено здійснення заходу щодо охорони земель і ґрунтів	----- ----- -----

Відомості про ділянки надр, надані у користування відповідно до спеціальних дозволів на
користування надрами та актів про надання гірничих відводів, одержаних в порядку інформаційної
взаємодії між Державним земельним кадастром, Держгеонадрами та Держпраці (за наявності)

Реєстраційний номер спеціального дозволу на користування надрами	-----
Дата видачі спеціального дозволу на користування надрами	-----
Підстава для надання спеціального дозволу на користування надрами	-----
Вид користування надрами	-----
Відомості про ділянку надр, що надається у користування	-----
Площа ділянки надр, що надається у користування	-----
Вид корисної копалини	-----



Відомості про особу, якій
надано спеціальний дозвіл на
користування надрами:

Прізвище, власне ім'я та -----
по батькові (за наявності)/
найменування

Реєстраційний номер облікової -----
картки платника податків/ серія
(за наявності) та номер паспорта
фізичної особи/код згідно з
ЄДРПОУ

Строк дії спеціального дозволу на -----
користування надрами

Документ, який засвідчує надання -----
гірничого відводу

Відомості про користувача
гірничого відводу (за наявності)

Найменування/ прізвище, власне -----
ім'я та по батькові (за наявності)

Мета надання гірничого відводу -----

Площа проекції гірничого відводу -----

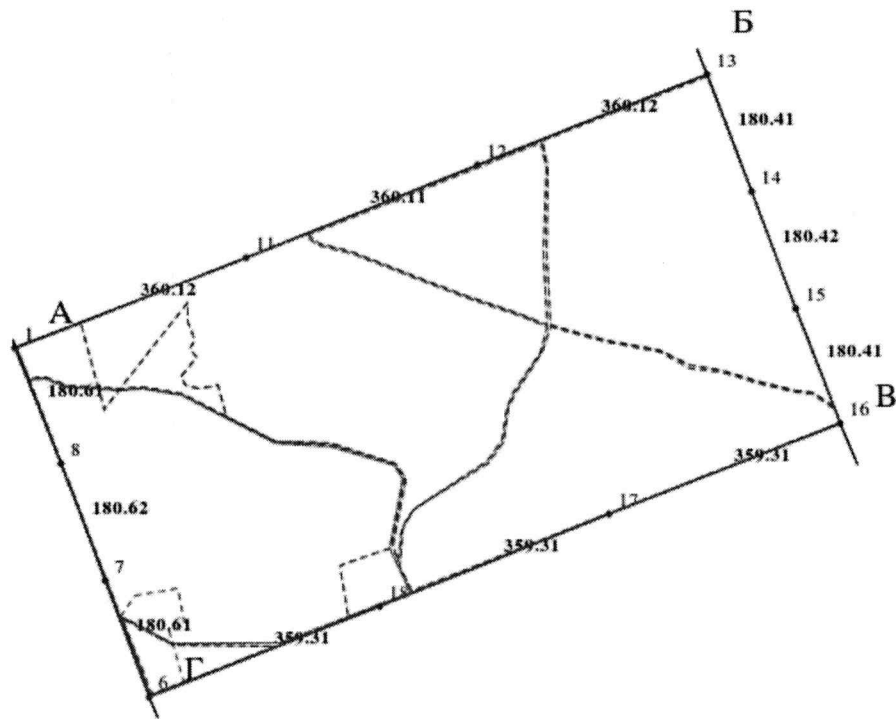
Строк дії акта про надання -----
гірничого відводу



Додаток
до витягу з Державного земельного кадастру
про земельну ділянку
від 18.02.2025 р. № НВ-0000333622025

Кадастровий номер земельної ділянки 8000000000:90:428:0001

КАДАСТРОВИЙ ПЛАН ЗЕМЕЛЬНОЇ ДІЛЯНКИ



Масштаб 1: 10000



Умовні позначення:

Опис меж:

Від А до Б Землі, не надані у власність або користуванн
в межах населених пунктів;

Від Б до В Землі, не надані у власність або користуванн
в межах населених пунктів;

Від В до Г Землі, не надані у власність або користуванн
в межах населених пунктів;

Від Г до А Землі, не надані у власність або користуванн
в межах населених пунктів;



КООРДИНАТИ ПОВОРОТНИХ ТОЧОК МЕЖ ЗЕМЕЛЬНОЇ ДІЛЯНКИ

Номер точки	Назва точки	Відстань (метрів)	Координати (м)	
			X	Y

Місце розташування		місто Київ, Голосіївський район, на території кварталу 90:428 (Дачне лісництво, квартал 30)
Цільове призначення	Категорія земель	Землі лісогосподарського призначення
	Код цільового призначення	09.03 Для цілей підрозділів 09.01-09.02, 09.04-09.05 та для збереження та використання земель природно-заповідного фонду
Площа, гектарів		58.4345
Відомості про перенесення в натуру (на місцевість) меж	охоронних зон, прибережних захисних смуг і пляжних зон, зон санітарної охорони, санітарно-захисних зон і зон особливого режиму використання земель (за наявності)	-----
	земельної ділянки (у разі формування земельної ділянки)	-----
	частини земельної ділянки, на якій може проводитися гідротехнічна меліорація (за наявності)	-----
Відомості про контури об'єктів нерухомого майна, меліоративних мереж, складових частин меліоративних мереж та точки водовиділу, розташовані на земельній ділянці (за наявності)		-----
Відомості про встановлені межові знаки (у разі формування земельної ділянки)		-----



Розробник документації із
землеустрою:

Товариство з обмеженою відповідальністю
«Міська Бізнес Група», Манькута Ольга Петрівна
(прізвище, власне ім'я, по батькові (за наявності) фізичної особи / найменування юридичної особи)

ЕКСПЛІКАЦІЯ ЗЕМЕЛЬНИХ УГІДЬ

Всього земель, га	У тому числі за земельними угіддями, га:			
	Земельні лісові ділянки, вкриті лісовою рослинністю	Земельні лісові ділянки, вкриті лісовою рослинністю	Земельні лісові ділянки, вкриті лісовою рослинністю	Земельні лісові ділянки, вкриті лісовою рослинністю
1	2	3	4	5
Площа земельної ділянки, га 58.4345	0.8632	14.0261	15.3257	4.6379
	Земельні лісові ділянки, вкриті лісовою рослинністю	Земельні лісові ділянки, вкриті лісовою рослинністю	Земельні лісові ділянки, не вкриті лісовою рослинністю	
	6	7	8	
	11.8059	10.4879	1.2878	



ВИТЯГ

з Державного земельного кадастру про земельну ділянку

Номер витягу	НВ-0000333702025
Дата формування	18.02.2025
Строк дії	три місяці з дати формування
Надано на заяву (запит)	Київська міська рада 18.02.2025, ЗВ-8000022702025

Дані, за якими здійснювався пошук інформації у Державному земельному кадастрі

Кадастровий номер земельної ділянки	8000000000:90:427:0001
-------------------------------------	------------------------

Власник (користувач):

Прізвище, власне ім'я, по батькові (за наявності)/найменування	-----
---	-------

Податковий номер	-----
------------------	-------

Унікальний номер запису	-----
-------------------------	-------

в Єдиному державному демографічному реєстрі (за наявності)

Загальні відомості про земельну ділянку

Кадастровий номер	8000000000:90:427:0001
-------------------	------------------------

Місце розташування (адміністративно-територіальна одиниця)	місто Київ, Голосіївський район, на території кварталу 90:427 (Дачне лісництво, квартал 29)
---	--

Цільове призначення:

Категорія земель	Землі лісогосподарського призначення
------------------	--------------------------------------

Вид цільового призначення земельної ділянки	09.03 Для цілей підрозділів 09.01-09.02, 09.04-09.05 та для збереження та використання земель природно-заповідного фонду
---	--

Обліковий номер масиву, до складу якого входить земельна ділянка	-----
--	-------

Обліковий номер території, на якій розташовані земельні ділянки, необхідні для розміщення об'єктів, щодо яких відповідно до закону може здійснюватися примусове відчуження земельних ділянок з мотивів суспільної необхідності, до складу якої входить земельна ділянка	-----
---	-------



Обліковий номер функціональної зони, до складу якої входить земельна ділянка	----
Обліковий номер контуру об'єкта будівництва та закінченого будівництвом об'єкта, розташованого на земельній ділянці	----
Обліковий номер меліоративної мережі, складової частини меліоративної мережі, яка забезпечує гідротехнічну меліорацію відповідної земельної ділянки	----
Обліковий номер об'єкта інженерної інфраструктури, що належить до складу відповідної меліоративної мережі, складової частини меліоративної мережі	----
Площа земельної ділянки, гектарів	57.9426
Нормативна грошова оцінка, гривень	----
Дата проведення нормативної грошової оцінки	----
Скасований кадастровий номер (номери), у разі коли земельна ділянка створена в результаті поділу/об'єднання	----

Відомості про державну реєстрацію земельної ділянки

Інформація про документацію із землеустрою, на підставі якої здійснена державна реєстрація земельної ділянки	Технічна документація із землеустрою щодо інвентаризації земель, 11.11.2024; Товариство з обмеженою відповідальністю «Міська Бізнес Група», Манькута Ольга Петрівна
Орган, який зареєстрував земельну ділянку	Відділ № 3 Управління забезпечення реалізації державної політики у сфері земельних відносин Головного управління Держгеокадастру у Чернігівській області
Дата державної реєстрації земельної ділянки	08.12.2024



Відомості про право власності/право постійного користування
згідно з Державним реєстром речових прав на нерухоме майно

Вид права	Відомості з ДРРП не надходили
Інформація про власників (користувачів) земельної ділянки	
Прізвище, власне ім'я, по батькові (за наявності)/найменування	Відомості з ДРРП не надходили
Громадянство	Відомості з ДРРП не надходили
Реквізити документа, що посвідчує особу	Відомості з ДРРП не надходили
Податковий номер/номер та серія (за наявності) паспорта фізичної особи	Відомості з ДРРП не надходили
Унікальний номер запису в Єдиному державному демографічному реєстрі (за наявності)	Відомості з ДРРП не надходили
Місце проживання/ місцезнаходження	Відомості з ДРРП не надходили
Частка у спільній власності	Відомості з ДРРП не надходили
Документ, який є підставою для виникнення права	Відомості з ДРРП не надходили
Документ, що посвідчує право	-----

Відомості про оренду, суборенду згідно з Державним реєстром речових прав на нерухоме майно

Орендар:

Прізвище, власне ім'я, по батькові (за наявності)/найменування	Відомості з ДРРП не надходили
Громадянство	Відомості з ДРРП не надходили
Реквізити документа, що посвідчує особу	Відомості з ДРРП не надходили
Податковий номер/номер та серія (за наявності) паспорта фізичної особи	Відомості з ДРРП не надходили
Унікальний номер запису в Єдиному державному демографічному реєстрі (за наявності)	Відомості з ДРРП не надходили
Місце проживання/ місцезнаходження	Відомості з ДРРП не надходили



Площа земельної ділянки, переданої в оренду	Відомості з ДРРП не надходили
Орган, що здійснив державну реєстрацію речового права	Відомості з ДРРП не надходили
Дата державної реєстрації речового права	Відомості з ДРРП не надходили
Строк дії речового права	Відомості з ДРРП не надходили

Суборендар:

Прізвище, власне ім'я, по батькові (за наявності)/найменування	Відомості з ДРРП не надходили
Громадянство	Відомості з ДРРП не надходили
Реквізити документа, що посвідчує особу	Відомості з ДРРП не надходили
Податковий номер/номер та серія (за наявності) паспорта фізичної особи	Відомості з ДРРП не надходили
Унікальний номер запису в Єдиному державному демографічному реєстрі (за наявності)	Відомості з ДРРП не надходили
Місце проживання/місцезнаходження	Відомості з ДРРП не надходили
Площа земельної ділянки (її частини), переданої в суборенду	Відомості з ДРРП не надходили
Обліковий номер частини земельної ділянки, на яку поширюється дія договору суборенди	Відомості з ДРРП не надходили
Орган, що здійснив державну реєстрацію речового права	Відомості з ДРРП не надходили
Дата державної реєстрації речового права	Відомості з ДРРП не надходили
Строк дії речового права	Відомості з ДРРП не надходили
Додаткові відомості	-----

Відомості про земельний сервітут згідно з Державним реєстром речових прав на нерухоме майно

Вид сервітуту	Відомості з ДРРП не надходили
Площа земельної ділянки (її частини), на яку поширюється дія сервітуту	Відомості з ДРРП не надходили



Обліковий номер земельної ділянки (її частини), на яку поширюється дія сервітуту	Відомості з ДРРП не надходили
Підстава для встановлення земельного сервітуту	Відомості з ДРРП не надходили
Орган, що здійснив державну реєстрацію сервітуту	Відомості з ДРРП не надходили
Дата державної реєстрації сервітуту	Відомості з ДРРП не надходили
Строк дії сервітуту	Відомості з ДРРП не надходили
Додаткові відомості	-----

Відомості про обтяження згідно з Державним реєстром речових прав на нерухоме майно

Вид обтяження	Відомості з ДРРП не надходили
Опис предмета обтяження	Відомості з ДРРП не надходили
Дата державної реєстрації обтяження	Відомості з ДРРП не надходили
Орган, що здійснив державну реєстрацію обтяження	Відомості з ДРРП не надходили
Документ, який є підставою для виникнення обтяження	Відомості з ДРРП не надходили
Додаткові відомості	-----

Відомості про частину земельної ділянки, на якій може проводитися гідротехнічна меліорація

Площа частини земельної ділянки, на якій може проводитися гідротехнічна меліорація	-----
Обліковий номер частини земельної ділянки, на якій може проводитися гідротехнічна меліорація	-----

Відомості про обмеження у використанні земельної ділянки

Вид обмеження у використанні земельної ділянки	Друга зона округу санітарної охорони курорту (зона обмежень)
Обліковий номер частини земельної ділянки, на яку поширюється дія обмеження у використанні земельної ділянки	-----
Площа земельної ділянки (її частини), на яку поширюється дія обмеження	57.9426 гектарів



Підстава для виникнення обмеження у використанні земельної ділянки	Закон України "Про курорти" № 2026-III 05.10.2000
Орган, що здійснив державну реєстрацію обмеження	-----
Дата державної реєстрації обмеження	-----
Строк дії обмеження	безстроково
Вид обмеження у використанні земельної ділянки	Національні природні парки
Обліковий номер частини земельної ділянки, на яку поширюється дія обмеження у використанні земельної ділянки	-----
Площа земельної ділянки (її частини), на яку поширюється дія обмеження	57.9426 гектарів
Підстава для виникнення обмеження у використанні земельної ділянки	Закон Указ Президента України "Про створення Національного природного парку "Голосіївський" від 27.08.2007 № 794/2007; Указ Президента України "Про зміну меж національного природного парку "Голосіївський" № 446/2014 01.05.2014
Орган, що здійснив державну реєстрацію обмеження	-----
Дата державної реєстрації обмеження	-----
Строк дії обмеження	безстроково
Вид обмеження у використанні земельної ділянки	Заповідні зони національних природних парків
Обліковий номер частини земельної ділянки, на яку поширюється дія обмеження у використанні земельної ділянки	-----
Площа земельної ділянки (її частини), на яку поширюється дія обмеження	19.5544 гектарів
Підстава для виникнення обмеження у використанні земельної ділянки	Закон Проект організації території Національного природного парку "Голосіївський", охорони, відтворення та рекреаційного використання його природних комплексів і об'єктів, затверджений наказом Міністерства захисту довкілля та природних ресурсів України № 223 13.04.2023



Орган, що здійснив державну реєстрацію обмеження	-----
Дата державної реєстрації обмеження	-----
Строк дії обмеження	безстроково
Вид обмеження у використанні земельної ділянки	Господарські зони національних природних парків
Обліковий номер частини земельної ділянки, на яку поширюється дія обмеження у використанні земельної ділянки	-----
Площа земельної ділянки (її частини), на яку поширюється дія обмеження	38.3882 гектарів
Підстава для виникнення обмеження у використанні земельної ділянки	Закон Проект організації території Національного природного парку "Голосіївський", охорони, відтворення та рекреаційного використання його природних комплексів і об'єктів, затверджений наказом Міністерства захисту довкілля та природних ресурсів України № 223 13.04.2023
Орган, що здійснив державну реєстрацію обмеження	-----
Дата державної реєстрації обмеження	-----
Строк дії обмеження	безстроково

Інформація про документи, на підставі яких відомості про обмеження у використанні земель внесені до Державного земельного кадастру

Реквізити заяви про державну реєстрацію обмеження у використанні земель	-----
Прізвище, власне ім'я та по батькові (за наявності)/ найменування заявника	-----
Інформація про документи, на підставі яких внесені відомості про обмеження у використанні земель	-----

Відомості про заходи щодо охорони земель і ґрунтів

Назва та напрям заходу	-----
Площа	-----



Товщина родючого шару ґрунту, у тому числі об'єм ґрунтової маси	-----
Кошторисна вартість запроектованих робіт	-----
Строки проведення	-----
Інформація про документи, на підставі яких передбачено здійснення заходу щодо охорони земель і ґрунтів	----- ----- -----

Відомості про ділянки надр, надані у користування відповідно до спеціальних дозволів на користування надрами та актів про надання гірничих відводів, одержаних в порядку інформаційної взаємодії між Державним земельним кадастром, Держгеонадрами та Держпраці (за наявності)

Реєстраційний номер спеціального дозволу на користування надрами	-----
Дата видачі спеціального дозволу на користування надрами	-----
Підстава для надання спеціального дозволу на користування надрами	-----
Вид користування надрами	-----
Відомості про ділянку надр, що надається у користування	-----
Площа ділянки надр, що надається у користування	-----
Вид корисної копалини	-----
Відомості про особу, якій надано спеціальний дозвіл на користування надрами:	
Прізвище, власне ім'я та по батькові (за наявності)/ найменування	-----
Реєстраційний номер облікової картки платника податків/ серія (за наявності) та номер паспорта фізичної особи/код згідно з ЄДРПОУ	-----
Строк дії спеціального дозволу на користування надрами	-----
Документ, який засвідчує надання гірничого відводу	-----
Відомості про користувача гірничого відводу (за наявності)	



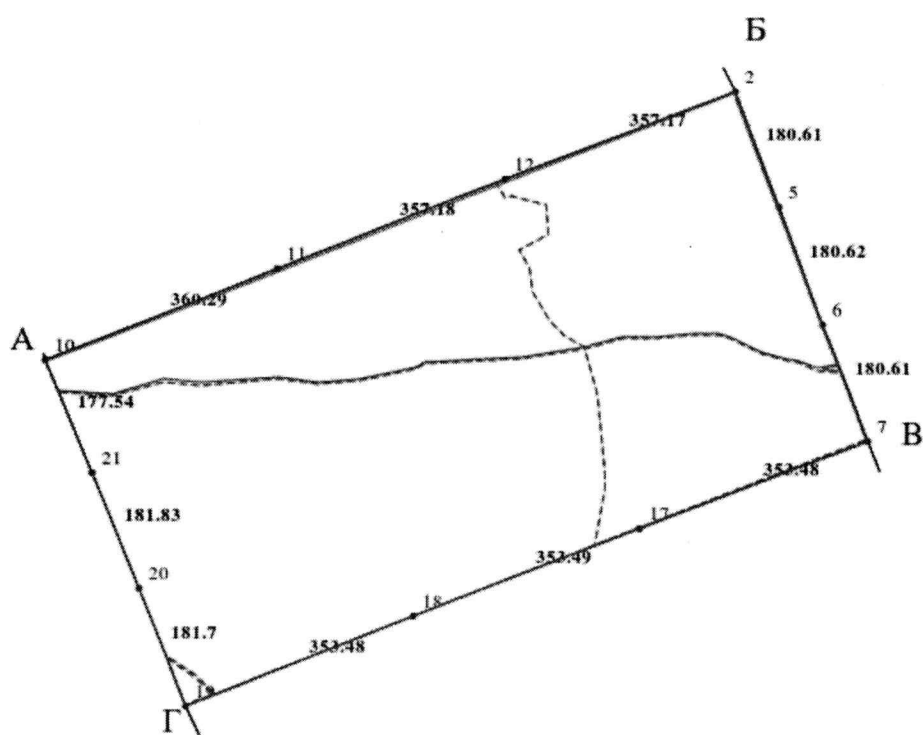
Найменування/ прізвище, власне ім'я та по батькові (за наявності) -----
Мета надання гірничого відводу -----
Площа проекції гірничого відводу -----
Строк дії акта про надання гірничого відводу -----



Додаток
до витягу з Державного земельного кадастру
про земельну ділянку
від 18.02.2025 р. № НВ-0000333702025

Кадастровий номер земельної ділянки 8000000000:90:427:0001

КАДАСТРОВИЙ ПЛАН ЗЕМЕЛЬНОЇ ДІЛЯНКИ



Масштаб 1: 10000



Умовні позначення:

Опис меж:

Від А до Б Землі, не надані у власність або користуванн
в межах населених пунктів;

Від Б до В Землі, не надані у власність або користуванн
в межах населених пунктів;

Від В до Г Землі, не надані у власність або користуванн
в межах населених пунктів;

Від Г до А Землі, не надані у власність або користуванн
в межах населених пунктів;



КООРДИНАТИ ПОВОРОТНИХ ТОЧОК МЕЖ ЗЕМЕЛЬНОЇ ДІЛЯНКИ

Номер точки	Назва точки	Відстань (метрів)	Координати (м)	
			X	Y

Місце розташування		місто Київ, Голосіївський район, на території кварталу 90:427 (Дачне лісництво, квартал 29)
Цільове призначення	Категорія земель	Землі лісогосподарського призначення
	Код цільового призначення	09.03 Для цілей підрозділів 09.01-09.02, 09.04-09.05 та для збереження та використання земель природно-заповідного фонду
Площа, гектарів		57.9426
Відомості про перенесення в натуру (на місцевість) меж	охоронних зон, прибережних захисних смуг і пляжних зон, зон санітарної охорони, санітарно-захисних зон і зон особливого режиму використання земель (за наявності)	-----
	земельної ділянки (у разі формування земельної ділянки)	-----
	частини земельної ділянки, на якій може проводитися гідротехнічна меліорація (за наявності)	-----
Відомості про контури об'єктів нерухомого майна, меліоративних мереж, складових частин меліоративних мереж та точки водовиділу, розташовані на земельній ділянці (за наявності)		-----
Відомості про встановлені межові знаки (у разі формування земельної ділянки)		-----



Розробник документації із
землеустрою:

Товариство з обмеженою відповідальністю
«Міська Бізнес Група», Манькута Ольга Петрівна
(прізвище, власне ім'я, по батькові (за наявності) фізичної особи / найменування юридичної особи)

ЕКСПЛІКАЦІЯ ЗЕМЕЛЬНИХ УГІДЬ

Всього земель, га	У тому числі за земельними угіддями, га:			
	Земельні лісові ділянки, вкриті лісовою рослинністю	Земельні лісові ділянки, вкриті лісовою рослинністю	Земельні лісові ділянки, вкриті лісовою рослинністю	Земельні лісові ділянки, вкриті лісовою рослинністю
1	2	3	4	5
Площа земельної ділянки, га 57.9426	0.1628	22.7938	0.0094	33.9077
	Земельні лісові ділянки, не вкриті лісовою рослинністю			
	6			
	1.0689			



ВИТЯГ

з Державного земельного кадастру про земельну ділянку

Номер витягу	НВ-0000333472025
Дата формування	18.02.2025
Строк дії	три місяці з дати формування
Надано на заяву (запит)	Київська міська рада 18.02.2025, ЗВ-8000022652025

Дані, за якими здійснювався пошук інформації у Державному земельному кадастрі

Кадастровий номер земельної ділянки	8000000000:90:418:0001
Власник (користувач):	
Прізвище, власне ім'я, по батькові (за наявності)/найменування	-----
Податковий номер	-----
Унікальний номер запису в Єдиному державному демографічному реєстрі (за наявності)	-----

Загальні відомості про земельну ділянку

Кадастровий номер	8000000000:90:418:0001
Місце розташування (адміністративно-територіальна одиниця)	місто Київ, Голосіївський район, на території кварталу 90:418 (Дачне лісництво, квартал 22)
Цільове призначення:	
Категорія земель	Землі лісогосподарського призначення
Вид цільового призначення земельної ділянки	09.03 Для цілей підрозділів 09.01-09.02, 09.04-09.05 та для збереження та використання земель природно-заповідного фонду

Обліковий номер масиву, до складу якого входить земельна ділянка -----

Обліковий номер території, на якій розташовані земельні ділянки, необхідні для розміщення об'єктів, щодо яких відповідно до закону може здійснюватися примусове відчуження земельних ділянок з мотивів суспільної необхідності, до складу якої входить земельна ділянка -----



Обліковий номер функціональної зони, до складу якої входить земельна ділянка	----
Обліковий номер контуру об'єкта будівництва та закінченого будівництвом об'єкта, розташованого на земельній ділянці	----
Обліковий номер меліоративної мережі, складової частини меліоративної мережі, яка забезпечує гідротехнічну меліорацію відповідної земельної ділянки	----
Обліковий номер об'єкта інженерної інфраструктури, що належить до складу відповідної меліоративної мережі, складової частини меліоративної мережі	----
Площа земельної ділянки, гектарів	57.6616
Нормативна грошова оцінка, гривень	----
Дата проведення нормативної грошової оцінки	----
Скасований кадастровий номер (номери), у разі коли земельна ділянка створена в результаті поділу/об'єднання	----

Відомості про державну реєстрацію земельної ділянки

Інформація про документацію із землеустрою, на підставі якої здійснена державна реєстрація земельної ділянки	Технічна документація із землеустрою щодо інвентаризації земель, 12.11.2024; Товариство з обмеженою відповідальністю «Міська Бізнес Група», Манькута Ольга Петрівна
Орган, який зареєстрував земельну ділянку	Відділ № 5 Управління забезпечення реалізації державної політики у сфері земельних відносин Головного управління Держгеокадастру у Дніпропетровській області
Дата державної реєстрації земельної ділянки	06.12.2024



Відомості про право власності/право постійного користування
згідно з Державним реєстром речових прав на нерухоме майно

Вид права	Відомості з ДРРП не надходили
Інформація про власників (користувачів) земельної ділянки	
Прізвище, власне ім'я, по батькові (за наявності)/найменування	Відомості з ДРРП не надходили
Громадянство	Відомості з ДРРП не надходили
Реквізити документа, що посвідчує особу	Відомості з ДРРП не надходили
Податковий номер/номер та серія (за наявності) паспорта фізичної особи	Відомості з ДРРП не надходили
Унікальний номер запису в Єдиному державному демографічному реєстрі (за наявності)	Відомості з ДРРП не надходили
Місце проживання/ місцезнаходження	Відомості з ДРРП не надходили
Частка у спільній власності	Відомості з ДРРП не надходили
Документ, який є підставою для виникнення права	Відомості з ДРРП не надходили
Документ, що посвідчує право	-----

Відомості про оренду, суборенду згідно з Державним реєстром речових прав на нерухоме майно

Орендар:

Прізвище, власне ім'я, по батькові (за наявності)/найменування	Відомості з ДРРП не надходили
Громадянство	Відомості з ДРРП не надходили
Реквізити документа, що посвідчує особу	Відомості з ДРРП не надходили
Податковий номер/номер та серія (за наявності) паспорта фізичної особи	Відомості з ДРРП не надходили
Унікальний номер запису в Єдиному державному демографічному реєстрі (за наявності)	Відомості з ДРРП не надходили
Місце проживання/ місцезнаходження	Відомості з ДРРП не надходили



Площа земельної ділянки, переданої в оренду	Відомості з ДРРП не надходили
Орган, що здійснив державну реєстрацію речового права	Відомості з ДРРП не надходили
Дата державної реєстрації речового права	Відомості з ДРРП не надходили
Строк дії речового права	Відомості з ДРРП не надходили

Суборендар:

Прізвище, власне ім'я, по батькові (за наявності)/найменування	Відомості з ДРРП не надходили
Громадянство	Відомості з ДРРП не надходили
Реквізити документа, що посвідчує особу	Відомості з ДРРП не надходили
Податковий номер/номер та серія (за наявності) паспорта фізичної особи	Відомості з ДРРП не надходили
Унікальний номер запису в Єдиному державному демографічному реєстрі (за наявності)	Відомості з ДРРП не надходили
Місце проживання/місцезнаходження	Відомості з ДРРП не надходили
Площа земельної ділянки (її частини), переданої в суборенду	Відомості з ДРРП не надходили
Обліковий номер частини земельної ділянки, на яку поширюється дія договору суборенди	Відомості з ДРРП не надходили
Орган, що здійснив державну реєстрацію речового права	Відомості з ДРРП не надходили
Дата державної реєстрації речового права	Відомості з ДРРП не надходили
Строк дії речового права	Відомості з ДРРП не надходили
Додаткові відомості	-----

Відомості про земельний сервітут згідно з Державним реєстром речових прав на нерухоме майно

Вид сервітуту	Відомості з ДРРП не надходили
Площа земельної ділянки (її частини), на яку поширюється дія сервітуту	Відомості з ДРРП не надходили



Обліковий номер земельної ділянки (її частини), на яку поширюється дія сервітуту	Відомості з ДРРП не надходили
Підстава для встановлення земельного сервітуту	Відомості з ДРРП не надходили
Орган, що здійснив державну реєстрацію сервітуту	Відомості з ДРРП не надходили
Дата державної реєстрації сервітуту	Відомості з ДРРП не надходили
Строк дії сервітуту	Відомості з ДРРП не надходили
Додаткові відомості	-----

Відомості про обтяження згідно з Державним реєстром речових прав на нерухоме майно

Вид обтяження	Відомості з ДРРП не надходили
Опис предмета обтяження	Відомості з ДРРП не надходили
Дата державної реєстрації обтяження	Відомості з ДРРП не надходили
Орган, що здійснив державну реєстрацію обтяження	Відомості з ДРРП не надходили
Документ, який є підставою для виникнення обтяження	Відомості з ДРРП не надходили
Додаткові відомості	-----

Відомості про частину земельної ділянки, на якій може проводитися гідротехнічна меліорація

Площа частини земельної ділянки, на якій може проводитися гідротехнічна меліорація	-----
Обліковий номер частини земельної ділянки, на якій може проводитися гідротехнічна меліорація	-----

Відомості про обмеження у використанні земельної ділянки

Вид обмеження у використанні земельної ділянки	Друга зона округу санітарної охорони курорту (зона обмежень)
Обліковий номер частини земельної ділянки, на яку поширюється дія обмеження у використанні земельної ділянки	-----
Площа земельної ділянки (її частини), на яку поширюється дія обмеження	57.6616 гектарів



Підстава для виникнення обмеження у використанні земельної ділянки	Закон України "Про курорти" № 2026-III 05.10.2000
Орган, що здійснив державну реєстрацію обмеження	-----
Дата державної реєстрації обмеження	-----
Строк дії обмеження	безстроково
Вид обмеження у використанні земельної ділянки	Національні природні парки
Обліковий номер частини земельної ділянки, на яку поширюється дія обмеження у використанні земельної ділянки	-----
Площа земельної ділянки (її частини), на яку поширюється дія обмеження	57.6616 гектарів
Підстава для виникнення обмеження у використанні земельної ділянки	Закон Указ Президента України "Про створення Національного природного парку "Голосіївський" від 27.08.2007 № 794/2007; Указ Президента України "Про зміну меж національного природного парку "Голосіївський" № 446/2014 01.05.2014
Орган, що здійснив державну реєстрацію обмеження	-----
Дата державної реєстрації обмеження	-----
Строк дії обмеження	безстроково
Вид обмеження у використанні земельної ділянки	Заповідні зони національних природних парків
Обліковий номер частини земельної ділянки, на яку поширюється дія обмеження у використанні земельної ділянки	-----
Площа земельної ділянки (її частини), на яку поширюється дія обмеження	11.0529 гектарів
Підстава для виникнення обмеження у використанні земельної ділянки	Закон Проект організації території Національного природного парку "Голосіївський", охорони, відтворення та рекреаційного використання його природних комплексів і об'єктів, затверджений наказом Міністерства захисту довкілля та природних ресурсів України № 223 13.04.2023



Орган, що здійснив державну реєстрацію обмеження	-----
Дата державної реєстрації обмеження	-----
Строк дії обмеження	безстроково
Вид обмеження у використанні земельної ділянки	Зони регульованої рекреації національних природних парків
Обліковий номер частини земельної ділянки, на яку поширюється дія обмеження у використанні земельної ділянки	-----
Площа земельної ділянки (її частини), на яку поширюється дія обмеження	46.6087 гектарів
Підстава для виникнення обмеження у використанні земельної ділянки	Закон Проект організації території Національного природного парку "Голосіївський", охорони, відтворення та рекреаційного використання його природних комплексів і об'єктів, затверджений наказом Міністерства захисту довкілля та природних ресурсів України № 223 13.04.2023
Орган, що здійснив державну реєстрацію обмеження	-----
Дата державної реєстрації обмеження	-----
Строк дії обмеження	безстроково

Інформація про документи, на підставі яких відомості про обмеження у використанні земель внесені до Державного земельного кадастру

Реквізити заяви про державну реєстрацію обмеження у використанні земель	-----
Прізвище, власне ім'я та по батькові (за наявності)/ найменування заявника	-----
Інформація про документи, на підставі яких внесені відомості про обмеження у використанні земель	-----

Відомості про заходи щодо охорони земель і ґрунтів

Назва та напрям заходу	-----
Площа	-----



Товщина родючого шару ґрунту, у -----
тому числі об'єм ґрунтової маси
Кошторисна вартість -----
запроектованих робіт
Строки проведення -----
Інформація про документи, -----
на підставі яких передбачено -----
здійснення заходу щодо охорони -----
земель і ґрунтів

Відомості про ділянки надр, надані у користування відповідно до спеціальних дозволів на користування надрами та актів про надання гірничих відводів, одержаних в порядку інформаційної взаємодії між Державним земельним кадастром, Держгеонадрами та Держпраці (за наявності)

Реєстраційний номер спеціального -----
дозволу на користування надрами
Дата видачі спеціального дозволу -----
на користування надрами
Підстава для надання спеціального -----
дозволу на користування надрами
Вид користування надрами -----
Відомості про ділянку надр, що -----
надається у користування
Площа ділянки надр, що надається -----
у користування
Вид корисної копалини -----
Відомості про особу, якій
надано спеціальний дозвіл на
користування надрами:
Прізвище, власне ім'я та -----
по батькові (за наявності)/
найменування
Реєстраційний номер облікової -----
картки платника податків/ серія
(за наявності) та номер паспорта
фізичної особи/код згідно з
ЄДРПОУ
Строк дії спеціального дозволу на -----
користування надрами
Документ, який засвідчує надання -----
гірничого відводу
Відомості про користувача
гірничого відводу (за наявності)



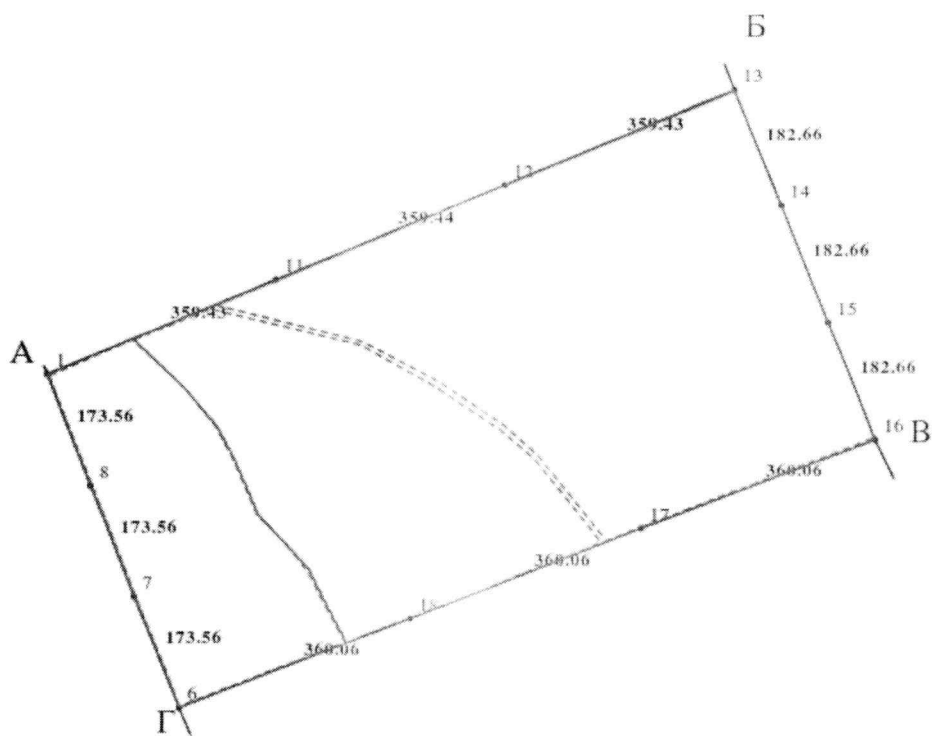
Найменування/ прізвище, власне ім'я та по батькові (за наявності) ----
Мета надання гірничого відводу ----
Площа проекції гірничого відводу ----
Строк дії акта про надання гірничого відводу ----



Додаток
до витягу з Державного земельного кадастру
про земельну ділянку
від 18.02.2025 р. № НВ-0000333472025

Кадастровий номер земельної ділянки 8000000000:90:418:0001

КАДАСТРОВИЙ ПЛАН ЗЕМЕЛЬНОЇ ДІЛЯНКИ



Масштаб 1:10000



Умовні позначення:

Опис меж:

Від А до Б Землі, не надані у власність або користуванн
в межах населених пунктів;

Від Б до В Землі, не надані у власність або користуванн
в межах населених пунктів;

Від В до Г Землі, не надані у власність або користуванн
в межах населених пунктів;

Від Г до А Землі, не надані у власність або користуванн
в межах населених пунктів;



КООРДИНАТИ ПОВОРОТНИХ ТОЧОК МЕЖ ЗЕМЕЛЬНОЇ ДІЛЯНКИ

Номер точки	Назва точки	Відстань (метрів)	Координати (м)	
			X	Y

Місце розташування		місто Київ, Голосіївський район, на території кварталу 90:418 (Дачне лісництво, квартал 22)
Цільове призначення	Категорія земель	Землі лісогосподарського призначення
	Код цільового призначення	09.03 Для цілей підрозділів 09.01-09.02, 09.04-09.05 та для збереження та використання земель природно-заповідного фонду
Площа, гектарів		57.6616
Відомості про перенесення в натуру (на місцевість) меж	охоронних зон, прибережних захисних смуг і пляжних зон, зон санітарної охорони, санітарно-захисних зон і зон особливого режиму використання земель (за наявності)	-----
	земельної ділянки (у разі формування земельної ділянки)	-----
	частини земельної ділянки, на якій може проводитися гідротехнічна меліорація (за наявності)	-----
Відомості про контури об'єктів нерухомого майна, меліоративних мереж, складових частин меліоративних мереж та точки водовиділу, розташовані на земельній ділянці (за наявності)		-----
Відомості про встановлені межові знаки (у разі формування земельної ділянки)		-----



Розробник документації із
землеустрою:

Товариство з обмеженою відповідальністю
«Міська Бізнес Група», Манькута Ольга Петрівна
(прізвище, власне ім'я, по батькові (за наявності) фізичної особи / найменування юридичної особи)

ЕКСПЛІКАЦІЯ ЗЕМЕЛЬНИХ УГІДЬ

Всього земель, га	У тому числі за земельними угіддями, га:			
	Земельні лісові ділянки, вкриті лісовою рослинністю	Земельні лісові ділянки, вкриті лісовою рослинністю	Земельні лісові ділянки, вкриті лісовою рослинністю	Земельні лісові ділянки, не вкриті лісовою рослинністю
1	2	3	4	5
Площа земельної ділянки, га 57.6616	10.7603	15.9650	29.8154	1.1209



ВИТЯГ

з Державного земельного кадастру про земельну ділянку

Номер витягу	НВ-0000333452025
Дата формування	18.02.2025
Строк дії	три місяці з дати формування
Надано на заяву (запит)	Київська міська рада 18.02.2025, 3В-8000022642025

Дані, за якими здійснювався пошук інформації у Державному земельному кадастрі

Кадастровий номер земельної ділянки	8000000000:90:422:0001
Власник (користувач): Прізвище, власне ім'я, по батькові (за наявності)/найменування	-----
Податковий номер	-----
Унікальний номер запису в Єдиному державному демографічному реєстрі (за наявності)	-----

Загальні відомості про земельну ділянку

Кадастровий номер	8000000000:90:422:0001
Місце розташування (адміністративно-територіальна одиниця)	місто Київ, Голосіївський район, на території кварталу 90:422 (Дачне лісництво, квартал 25)
Цільове призначення:	
Категорія земель	Землі лісогосподарського призначення
Вид цільового призначення земельної ділянки	09.03 Для цілей підрозділів 09.01-09.02, 09.04-09.05 та для збереження та використання земель природно-заповідного фонду

Обліковий номер масиву, до складу якого входить земельна ділянка -----

Обліковий номер території, на якій розташовані земельні ділянки, необхідні для розміщення об'єктів, щодо яких відповідно до закону може здійснюватися примусове відчуження земельних ділянок з мотивів суспільної необхідності, до складу якої входить земельна ділянка -----



Обліковий номер функціональної зони, до складу якої входить земельна ділянка	-----
Обліковий номер контуру об'єкта будівництва та закінченого будівництвом об'єкта, розташованого на земельній ділянці	-----
Обліковий номер меліоративної мережі, складової частини меліоративної мережі, яка забезпечує гідротехнічну меліорацію відповідної земельної ділянки	-----
Обліковий номер об'єкта інженерної інфраструктури, що належить до складу відповідної меліоративної мережі, складової частини меліоративної мережі	-----
Площа земельної ділянки, гектарів	57.1848
Нормативна грошова оцінка, гривень	-----
Дата проведення нормативної грошової оцінки	-----
Скасований кадастровий номер (номери), у разі коли земельна ділянка створена в результаті поділу/об'єднання	-----

Відомості про державну реєстрацію земельної ділянки

Інформація про документацію із землеустрою, на підставі якої здійснена державна реєстрація земельної ділянки	Технічна документація із землеустрою щодо інвентаризації земель, 12.11.2024; Товариство з обмеженою відповідальністю «Міська Бізнес Група», Манькута Ольга Петрівна
Орган, який зареєстрував земельну ділянку	Відділ № 2 Управління забезпечення реалізації державної політики у сфері земельних відносин Головного управління Держгеокадастру у Чернівецькій області
Дата державної реєстрації земельної ділянки	03.12.2024



Відомості про право власності/право постійного користування
згідно з Державним реєстром речових прав на нерухоме майно

Вид права	Відомості з ДРРП не надходили
Інформація про власників (користувачів) земельної ділянки	
Прізвище, власне ім'я, по батькові (за наявності)/найменування	Відомості з ДРРП не надходили
Громадянство	Відомості з ДРРП не надходили
Реквізити документа, що посвідчує особу	Відомості з ДРРП не надходили
Податковий номер/номер та серія (за наявності) паспорта фізичної особи	Відомості з ДРРП не надходили
Унікальний номер запису в Єдиному державному демографічному реєстрі (за наявності)	Відомості з ДРРП не надходили
Місце проживання/ місцезнаходження	Відомості з ДРРП не надходили
Частка у спільній власності	Відомості з ДРРП не надходили
Документ, який є підставою для виникнення права	Відомості з ДРРП не надходили
Документ, що посвідчує право	-----

Відомості про оренду, суборенду згідно з Державним реєстром речових прав на нерухоме майно

Орендар:

Прізвище, власне ім'я, по батькові (за наявності)/найменування	Відомості з ДРРП не надходили
Громадянство	Відомості з ДРРП не надходили
Реквізити документа, що посвідчує особу	Відомості з ДРРП не надходили
Податковий номер/номер та серія (за наявності) паспорта фізичної особи	Відомості з ДРРП не надходили
Унікальний номер запису в Єдиному державному демографічному реєстрі (за наявності)	Відомості з ДРРП не надходили
Місце проживання/ місцезнаходження	Відомості з ДРРП не надходили



Площа земельної ділянки, переданої в оренду	Відомості з ДРРП не надходили
Орган, що здійснив державну реєстрацію речового права	Відомості з ДРРП не надходили
Дата державної реєстрації речового права	Відомості з ДРРП не надходили
Строк дії речового права	Відомості з ДРРП не надходили
Суборендар:	
Прізвище, власне ім'я, по батькові (за наявності)/найменування	Відомості з ДРРП не надходили
Громадянство	Відомості з ДРРП не надходили
Реквізити документа, що посвідчує особу	Відомості з ДРРП не надходили
Податковий номер/номер та серія (за наявності) паспорта фізичної особи	Відомості з ДРРП не надходили
Унікальний номер запису в Єдиному державному демографічному реєстрі (за наявності)	Відомості з ДРРП не надходили
Місце проживання/місцезнаходження	Відомості з ДРРП не надходили
Площа земельної ділянки (її частини), переданої в суборенду	Відомості з ДРРП не надходили
Обліковий номер частини земельної ділянки, на яку поширюється дія договору суборенди	Відомості з ДРРП не надходили
Орган, що здійснив державну реєстрацію речового права	Відомості з ДРРП не надходили
Дата державної реєстрації речового права	Відомості з ДРРП не надходили
Строк дії речового права	Відомості з ДРРП не надходили
Додаткові відомості	-----

Відомості про земельний сервітут згідно з Державним реєстром речових прав на нерухоме майно

Вид сервітуту	Відомості з ДРРП не надходили
Площа земельної ділянки (її частини), на яку поширюється дія сервітуту	Відомості з ДРРП не надходили



Обліковий номер земельної ділянки (її частини), на яку поширюється дія сервітуту	Відомості з ДРРП не надходили
Підстава для встановлення земельного сервітуту	Відомості з ДРРП не надходили
Орган, що здійснив державну реєстрацію сервітуту	Відомості з ДРРП не надходили
Дата державної реєстрації сервітуту	Відомості з ДРРП не надходили
Строк дії сервітуту	Відомості з ДРРП не надходили
Додаткові відомості	-----

Відомості про обтяження згідно з Державним реєстром речових прав на нерухоме майно

Вид обтяження	Відомості з ДРРП не надходили
Опис предмета обтяження	Відомості з ДРРП не надходили
Дата державної реєстрації обтяження	Відомості з ДРРП не надходили
Орган, що здійснив державну реєстрацію обтяження	Відомості з ДРРП не надходили
Документ, який є підставою для виникнення обтяження	Відомості з ДРРП не надходили
Додаткові відомості	-----

Відомості про частину земельної ділянки, на якій може проводитися гідротехнічна меліорація

Площа частини земельної ділянки, на якій може проводитися гідротехнічна меліорація	-----
Обліковий номер частини земельної ділянки, на якій може проводитися гідротехнічна меліорація	-----

Відомості про обмеження у використанні земельної ділянки

Вид обмеження у використанні земельної ділянки	Друга зона округу санітарної охорони курорту (зона обмежень)
Обліковий номер частини земельної ділянки, на яку поширюється дія обмеження у використанні земельної ділянки	-----
Площа земельної ділянки (її частини), на яку поширюється дія обмеження	57.1848 гектарів



Підстава для виникнення обмеження у використанні земельної ділянки	Закон України "Про курорти" № 2026-III 05.10.2000
Орган, що здійснив державну реєстрацію обмеження	-----
Дата державної реєстрації обмеження	-----
Строк дії обмеження	безстроково
Вид обмеження у використанні земельної ділянки	Національні природні парки
Обліковий номер частини земельної ділянки, на яку поширюється дія обмеження у використанні земельної ділянки	-----
Площа земельної ділянки (її частини), на яку поширюється дія обмеження	57.1848 гектарів
Підстава для виникнення обмеження у використанні земельної ділянки	Закон Указ Президента України "Про створення Національного природного парку "Голосіївський" від 27.08.2007 № 794/2007; Указ Президента України "Про зміну меж національного природного парку "Голосіївський" № 446/2014 01.05.2014
Орган, що здійснив державну реєстрацію обмеження	-----
Дата державної реєстрації обмеження	-----
Строк дії обмеження	безстроково
Вид обмеження у використанні земельної ділянки	Заповідні зони національних природних парків
Обліковий номер частини земельної ділянки, на яку поширюється дія обмеження у використанні земельної ділянки	-----
Площа земельної ділянки (її частини), на яку поширюється дія обмеження	15.6819 гектарів
Підстава для виникнення обмеження у використанні земельної ділянки	Закон Проект організації території Національного природного парку "Голосіївський", охорони, відтворення та рекреаційного використання його природних комплексів і об'єктів, затверджений наказом Міністерства захисту довкілля та природних ресурсів України № 223 01.01.0001



Орган, що здійснив державну реєстрацію обмеження	-----
Дата державної реєстрації обмеження	-----
Строк дії обмеження	безстроково
Вид обмеження у використанні земельної ділянки	Господарські зони національних природних парків
Обліковий номер частини земельної ділянки, на яку поширюється дія обмеження у використанні земельної ділянки	-----
Площа земельної ділянки (її частини), на яку поширюється дія обмеження	37.3281 гектарів
Підстава для виникнення обмеження у використанні земельної ділянки	Закон Проект організації території Національного природного парку "Голосіївський", охорони, відтворення та рекреаційного використання його природних комплексів і об'єктів, затверджений наказом Міністерства захисту довкілля та природних ресурсів України № 223 13.04.2023
Орган, що здійснив державну реєстрацію обмеження	-----
Дата державної реєстрації обмеження	-----
Строк дії обмеження	безстроково
Вид обмеження у використанні земельної ділянки	Господарські зони національних природних парків
Обліковий номер частини земельної ділянки, на яку поширюється дія обмеження у використанні земельної ділянки	-----
Площа земельної ділянки (її частини), на яку поширюється дія обмеження	2.5551 гектарів
Підстава для виникнення обмеження у використанні земельної ділянки	Закон Проект організації території Національного природного парку "Голосіївський", охорони, відтворення та рекреаційного використання його природних комплексів і об'єктів, затверджений наказом Міністерства захисту довкілля та природних ресурсів України № 223 13.04.2023
Орган, що здійснив державну реєстрацію обмеження	-----
Дата державної реєстрації обмеження	-----



Строк дії обмеження	безстроково
Вид обмеження у використанні земельної ділянки	Господарські зони національних природних парків
Обліковий номер частини земельної ділянки, на яку поширюється дія обмеження у використанні земельної ділянки	-----
Площа земельної ділянки (її частини), на яку поширюється дія обмеження	1.6197 гектарів
Підстава для виникнення обмеження у використанні земельної ділянки	Закон Проект організації території Національного природного парку "Голосіївський", охорони, відтворення та рекреаційного використання його природних комплексів і об'єктів, затверджений наказом Міністерства захисту довкілля та природних ресурсів України № 223 13.04.2023
Орган, що здійснив державну реєстрацію обмеження	-----
Дата державної реєстрації обмеження	-----
Строк дії обмеження	безстроково

Інформація про документи, на підставі яких відомості про обмеження у використанні земель внесені до Державного земельного кадастру

Реквізити заяви про державну реєстрацію обмеження у використанні земель	-----
Прізвище, власне ім'я та по батькові (за наявності)/ найменування заявника	-----
Інформація про документи, на підставі яких внесені відомості про обмеження у використанні земель	-----

Відомості про заходи щодо охорони земель і ґрунтів

Назва та напрям заходу	-----
Площа	-----
Товщина родючого шару ґрунту, у тому числі об'єм ґрунтової маси	-----
Кошторисна вартість запроєктованих робіт	-----
Строки проведення	-----



Інформація про документи, -----
на підставі яких передбачено -----
здійснення заходу щодо охорони -----
земель і ґрунтів

Відомості про ділянки надр, надані у користування відповідно до спеціальних дозволів на користування надрами та актів про надання гірничих відводів, одержаних в порядку інформаційної взаємодії між Державним земельним кадастром, Держгеонадрами та Держпраці (за наявності)

Реєстраційний номер спеціального -----
дозволу на користування надрами

Дата видачі спеціального дозволу -----
на користування надрами

Підстава для надання спеціального -----
дозволу на користування надрами

Вид користування надрами -----

Відомості про ділянку надр, що -----
надається у користування

Площа ділянки надр, що надається -----
у користування

Вид корисної копалини -----

Відомості про особу, якій
надано спеціальний дозвіл на
користування надрами:

Прізвище, власне ім'я та -----
по батькові (за наявності)/
найменування

Реєстраційний номер облікової -----
картки платника податків/ серія
(за наявності) та номер паспорта
фізичної особи/код згідно з
ЄДРПОУ

Строк дії спеціального дозволу на -----
користування надрами

Документ, який засвідчує надання -----
гірничого відводу

Відомості про користувача
гірничого відводу (за наявності)

Найменування/ прізвище, власне -----
ім'я та по батькові (за наявності)

Мета надання гірничого відводу -----

Площа проекції гірничого відводу -----



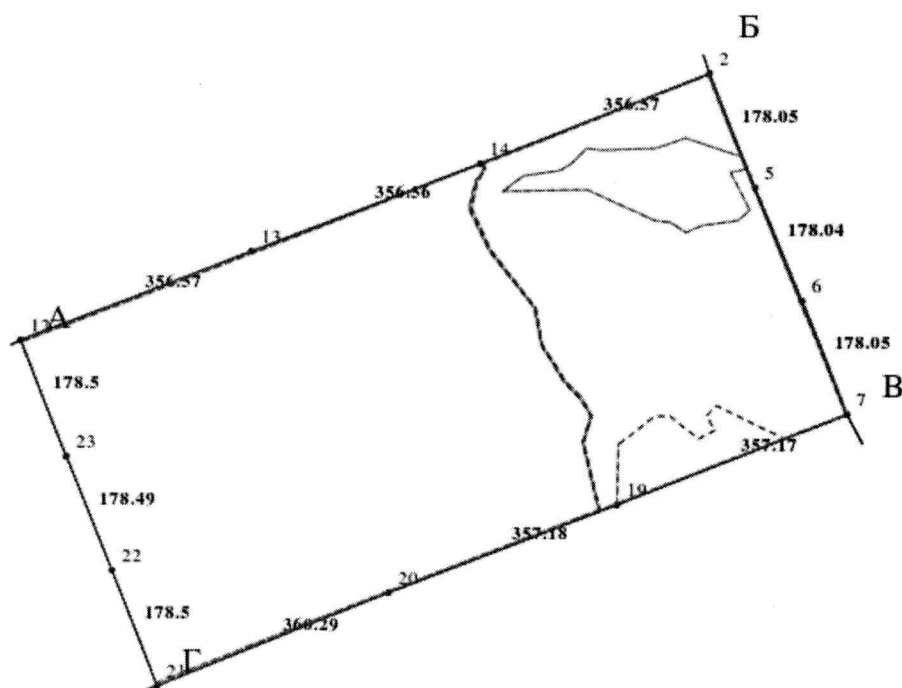
Строк дії акта про надання
гірничого відводу



Додаток
до витягу з Державного земельного кадастру
про земельну ділянку
від 18.02.2025 р. № НВ-0000333452025

Кадастровий номер земельної ділянки 8000000000:90:422:0001

КАДАСТРОВИЙ ПЛАН ЗЕМЕЛЬНОЇ ДІЛЯНКИ



Масштаб 1: 10000



Умовні позначення:

Опис меж:

Від А до Б Землі, не надані у власність або користуванн
в межах населених пунктів;

Від Б до В Землі, не надані у власність або користуванн
в межах населених пунктів;

Від В до Г Землі, не надані у власність або користуванн
в межах населених пунктів;

Від Г до А Землі, не надані у власність або користуванн
в межах населених пунктів (кадастровий номер
8000000000:90:421:0001);



КООРДИНАТИ ПОВОРОТНИХ ТОЧОК МЕЖ ЗЕМЕЛЬНОЇ ДІЛЯНКИ

Номер точки	Назва точки	Відстань (метрів)	Координати (м)	
			X	Y

Місце розташування		місто Київ, Голосіївський район, на території кварталу 90:422 (Дачне лісництво, квартал 25)
Цільове призначення	Категорія земель	Землі лісогосподарського призначення
	Код цільового призначення	09.03 Для цілей підрозділів 09.01-09.02, 09.04-09.05 та для збереження та використання земель природно-заповідного фонду
Площа, гектарів		57.1848
Відомості про перенесення в натуру (на місцевість) меж	охоронних зон, прибережних захисних смуг і пляжних зон, зон санітарної охорони, санітарно-захисних зон і зон особливого режиму використання земель (за наявності)	-----
	земельної ділянки (у разі формування земельної ділянки)	-----
	частини земельної ділянки, на якій може проводитися гідротехнічна меліорація (за наявності)	-----
Відомості про контури об'єктів нерухомого майна, меліоративних мереж, складових частин меліоративних мереж та точки водовиділу, розташовані на земельній ділянці (за наявності)		-----
Відомості про встановлені межові знаки (у разі формування земельної ділянки)		-----



Розробник документації із
землеустрою:

Товариство з обмеженою відповідальністю
«Міська Бізнес Група», Манькута Ольга Петрівна
(прізвище, власне ім'я, по батькові (за наявності) фізичної особи / найменування юридичної особи)

ЕКСПЛІКАЦІЯ ЗЕМЕЛЬНИХ УГІДЬ

Всього земель, га	У тому числі за земельними угіддями, га:		
	Земельні лісові ділянки, вкриті лісовою рослинністю	Земельні лісові ділянки, вкриті лісовою рослинністю	Земельні лісові ділянки, не вкриті лісовою рослинністю
1	2	3	4
Площа земельної ділянки, га 57.1848	36.9445	19.5351	0.7052



ВИТЯГ

з Державного земельного кадастру про земельну ділянку

Номер витягу	НВ-0000333572025
Дата формування	18.02.2025
Строк дії	три місяці з дати формування
Надано на заяву (запит)	Київська міська рада 18.02.2025, ЗВ-8000022662025

Дані, за якими здійснювався пошук інформації у Державному земельному кадастрі

Кадастровий номер земельної ділянки	8000000000:90:417:0001
-------------------------------------	------------------------

Власник (користувач):

Прізвище, власне ім'я, по батькові (за наявності)/найменування	-----
---	-------

Податковий номер	-----
------------------	-------

Унікальний номер запису в Єдиному державному демографічному реєстрі (за наявності)	-----
---	-------

Загальні відомості про земельну ділянку

Кадастровий номер	8000000000:90:417:0001
-------------------	------------------------

Місце розташування (адміністративно-територіальна одиниця)	місто Київ, Голосіївський район, на території кварталу 90:417 (Дачне лісництво, квартал 21)
--	--

Цільове призначення:

Категорія земель	Землі лісгосподарського призначення
------------------	-------------------------------------

Вид цільового призначення земельної ділянки	09.03 Для цілей підрозділів 09.01-09.02, 09.04-09.05 та для збереження та використання земель природно-заповідного фонду
--	--

Обліковий номер масиву, до складу якого входить земельна ділянка	-----
---	-------

Обліковий номер території, на якій розташовані земельні ділянки, необхідні для розміщення об'єктів, щодо яких відповідно до закону може здійснюватися примусове відчуження земельних ділянок з мотивів суспільної необхідності, до складу якої входить земельна ділянка	-----
---	-------



Обліковий номер функціональної зони, до складу якої входить земельна ділянка	-----
Обліковий номер контуру об'єкта будівництва та закінченого будівництвом об'єкта, розташованого на земельній ділянці	-----
Обліковий номер меліоративної мережі, складової частини меліоративної мережі, яка забезпечує гідротехнічну меліорацію відповідної земельної ділянки	-----
Обліковий номер об'єкта інженерної інфраструктури, що належить до складу відповідної меліоративної мережі, складової частини меліоративної мережі	-----
Площа земельної ділянки, гектарів	56.2444
Нормативна грошова оцінка, гривень	-----
Дата проведення нормативної грошової оцінки	-----
Скасований кадастровий номер (номери), у разі коли земельна ділянка створена в результаті поділу/об'єднання	-----

Відомості про державну реєстрацію земельної ділянки

Інформація про документацію із землеустрою, на підставі якої здійснена державна реєстрація земельної ділянки	Технічна документація із землеустрою щодо інвентаризації земель, 12.11.2024; Товариство з обмеженою відповідальністю «Міська Бізнес Група», Манькута Ольга Петрівна
Орган, який зареєстрував земельну ділянку	Відділ № 3 Управління забезпечення реалізації державної політики у сфері земельних відносин Головного управління Держгеокадастру у Чернівецькій області
Дата державної реєстрації земельної ділянки	03.12.2024



Відомості про право власності/право постійного користування
згідно з Державним реєстром речових прав на нерухоме майно

Вид права	Відомості з ДРРП не надходили
Інформація про власників (користувачів) земельної ділянки	
Прізвище, власне ім'я, по батькові (за наявності)/найменування	Відомості з ДРРП не надходили
Громадянство	Відомості з ДРРП не надходили
Реквізити документа, що посвідчує особу	Відомості з ДРРП не надходили
Податковий номер/номер та серія (за наявності) паспорта фізичної особи	Відомості з ДРРП не надходили
Унікальний номер запису в Єдиному державному демографічному реєстрі (за наявності)	Відомості з ДРРП не надходили
Місце проживання/ місцезнаходження	Відомості з ДРРП не надходили
Частка у спільній власності	Відомості з ДРРП не надходили
Документ, який є підставою для виникнення права	Відомості з ДРРП не надходили
Документ, що посвідчує право	-----

Відомості про оренду, суборенду згідно з Державним реєстром речових прав на нерухоме майно

Орендар:

Прізвище, власне ім'я, по батькові (за наявності)/найменування	Відомості з ДРРП не надходили
Громадянство	Відомості з ДРРП не надходили
Реквізити документа, що посвідчує особу	Відомості з ДРРП не надходили
Податковий номер/номер та серія (за наявності) паспорта фізичної особи	Відомості з ДРРП не надходили
Унікальний номер запису в Єдиному державному демографічному реєстрі (за наявності)	Відомості з ДРРП не надходили
Місце проживання/ місцезнаходження	Відомості з ДРРП не надходили



Площа земельної ділянки, переданої в оренду	Відомості з ДРРП не надходили
Орган, що здійснив державну реєстрацію речового права	Відомості з ДРРП не надходили
Дата державної реєстрації речового права	Відомості з ДРРП не надходили
Строк дії речового права	Відомості з ДРРП не надходили

Суборендар:

Прізвище, власне ім'я, по батькові (за наявності)/найменування	Відомості з ДРРП не надходили
Громадянство	Відомості з ДРРП не надходили
Реквізити документа, що посвідчує особу	Відомості з ДРРП не надходили
Податковий номер/номер та серія (за наявності) паспорта фізичної особи	Відомості з ДРРП не надходили
Унікальний номер запису в Єдиному державному демографічному реєстрі (за наявності)	Відомості з ДРРП не надходили
Місце проживання/місцезнаходження	Відомості з ДРРП не надходили
Площа земельної ділянки (її частини), переданої в суборенду	Відомості з ДРРП не надходили
Обліковий номер частини земельної ділянки, на яку поширюється дія договору суборенди	Відомості з ДРРП не надходили
Орган, що здійснив державну реєстрацію речового права	Відомості з ДРРП не надходили
Дата державної реєстрації речового права	Відомості з ДРРП не надходили
Строк дії речового права	Відомості з ДРРП не надходили
Додаткові відомості	-----

Відомості про земельний сервітут згідно з Державним реєстром речових прав на нерухоме майно	
Вид сервітуту	Відомості з ДРРП не надходили
Площа земельної ділянки (її частини), на яку поширюється дія сервітуту	Відомості з ДРРП не надходили



Обліковий номер земельної ділянки (її частини), на яку поширюється дія сервітуту	Відомості з ДРРП не надходили
Підстава для встановлення земельного сервітуту	Відомості з ДРРП не надходили
Орган, що здійснив державну реєстрацію сервітуту	Відомості з ДРРП не надходили
Дата державної реєстрації сервітуту	Відомості з ДРРП не надходили
Строк дії сервітуту	Відомості з ДРРП не надходили
Додаткові відомості	-----

Відомості про обтяження згідно з Державним реєстром речових прав на нерухоме майно

Вид обтяження	Відомості з ДРРП не надходили
Опис предмета обтяження	Відомості з ДРРП не надходили
Дата державної реєстрації обтяження	Відомості з ДРРП не надходили
Орган, що здійснив державну реєстрацію обтяження	Відомості з ДРРП не надходили
Документ, який є підставою для виникнення обтяження	Відомості з ДРРП не надходили
Додаткові відомості	-----

Відомості про частину земельної ділянки, на якій може проводитися гідротехнічна меліорація

Площа частини земельної ділянки, на якій може проводитися гідротехнічна меліорація	-----
Обліковий номер частини земельної ділянки, на якій може проводитися гідротехнічна меліорація	-----

Відомості про обмеження у використанні земельної ділянки

Вид обмеження у використанні земельної ділянки	Друга зона округу санітарної охорони курорту (зона обмежень)
Обліковий номер частини земельної ділянки, на яку поширюється дія обмеження у використанні земельної ділянки	-----
Площа земельної ділянки (її частини), на яку поширюється дія обмеження	56.2444 гектарів



Підстава для виникнення обмеження у використанні земельної ділянки	Закон України "Про курорти" № 2026-III 05.10.2000
Орган, що здійснив державну реєстрацію обмеження	-----
Дата державної реєстрації обмеження	-----
Строк дії обмеження	безстроково
Вид обмеження у використанні земельної ділянки	Національні природні парки
Обліковий номер частини земельної ділянки, на яку поширюється дія обмеження у використанні земельної ділянки	-----
Площа земельної ділянки (її частини), на яку поширюється дія обмеження	56.2444 гектарів
Підстава для виникнення обмеження у використанні земельної ділянки	Закон Указ Президента України "Про створення Національного природного парку "Голосіївський" від 27.08.2007 № 794/2007; Указ Президента України "Про зміну меж національного природного парку "Голосіївський" № 446/2014 01.05.2014
Орган, що здійснив державну реєстрацію обмеження	-----
Дата державної реєстрації обмеження	-----
Строк дії обмеження	безстроково
Вид обмеження у використанні земельної ділянки	Заповідні зони національних природних парків
Обліковий номер частини земельної ділянки, на яку поширюється дія обмеження у використанні земельної ділянки	-----
Площа земельної ділянки (її частини), на яку поширюється дія обмеження	25.7035 гектарів
Підстава для виникнення обмеження у використанні земельної ділянки	Закон Проект організації території Національного природного парку "Голосіївський", охорони, відтворення та рекреаційного використання його природних комплексів і об'єктів, затверджений наказом Міністерства захисту довкілля та природних ресурсів України № 223 13.04.2023



Орган, що здійснив державну реєстрацію обмеження	-----
Дата державної реєстрації обмеження	-----
Строк дії обмеження	безстроково
Вид обмеження у використанні земельної ділянки	Заповідні зони національних природних парків
Обліковий номер частини земельної ділянки, на яку поширюється дія обмеження у використанні земельної ділянки	-----
Площа земельної ділянки (її частини), на яку поширюється дія обмеження	1.2111 гектарів
Підстава для виникнення обмеження у використанні земельної ділянки	Закон Проект організації території Національного природного парку "Голосіївський", охорони, відтворення та рекреаційного використання його природних комплексів і об'єктів, затверджений наказом Міністерства захисту довкілля та природних ресурсів України № 223 13.04.2023
Орган, що здійснив державну реєстрацію обмеження	-----
Дата державної реєстрації обмеження	-----
Строк дії обмеження	безстроково
Вид обмеження у використанні земельної ділянки	Господарські зони національних природних парків
Обліковий номер частини земельної ділянки, на яку поширюється дія обмеження у використанні земельної ділянки	-----
Площа земельної ділянки (її частини), на яку поширюється дія обмеження	29.3298 гектарів
Підстава для виникнення обмеження у використанні земельної ділянки	Закон Проект організації території Національного природного парку "Голосіївський", охорони, відтворення та рекреаційного використання його природних комплексів і об'єктів, затверджений наказом Міністерства захисту довкілля та природних ресурсів України № 223 13.04.2023
Орган, що здійснив державну реєстрацію обмеження	-----
Дата державної реєстрації обмеження	-----



Строк дії обмеження

безстроково

Інформація про документи, на підставі яких відомості про обмеження у використанні земель внесені до Державного земельного кадастру

Реквізити заяви про державну реєстрацію обмеження у використанні земель -----
Прізвище, власне ім'я та по батькові (за наявності)/ найменування заявника -----
Інформація про документи, на підставі яких внесені відомості про обмеження у використанні земель -----

Відомості про заходи щодо охорони земель і ґрунтів

Назва та напрям заходу -----
Площа -----
Товщина родючого шару ґрунту, у тому числі об'єм ґрунтової маси -----
Кошторисна вартість запроєктованих робіт -----
Строки проведення -----
Інформація про документи, на підставі яких передбачено здійснення заходу щодо охорони земель і ґрунтів -----

Відомості про ділянки надр, надані у користування відповідно до спеціальних дозволів на користування надрами та актів про надання гірничих відводів, одержаних в порядку інформаційної взаємодії між Державним земельним кадастром, Держгеонадрами та Держпраці (за наявності)

Реєстраційний номер спеціального дозволу на користування надрами -----
Дата видачі спеціального дозволу на користування надрами -----
Підстава для надання спеціального дозволу на користування надрами -----
Вид користування надрами -----
Відомості про ділянку надр, що надається у користування -----
Площа ділянки надр, що надається у користування -----



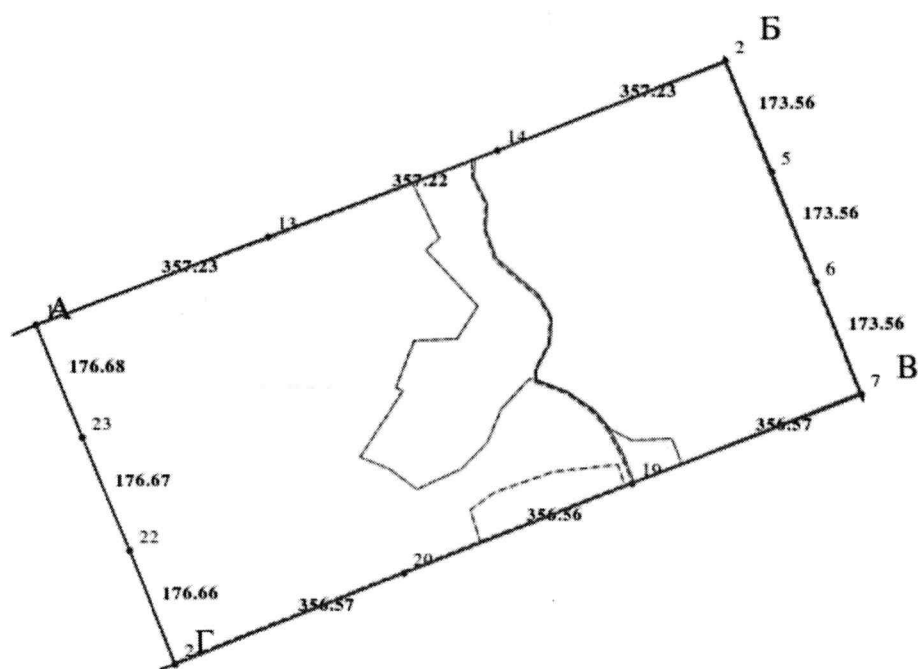
Вид корисної копалини	-----
Відомості про особу, якій надано спеціальний дозвіл на користування надрами:	
Прізвище, власне ім'я та по батькові (за наявності)/ найменування	-----
Реєстраційний номер облікової картки платника податків/ серія (за наявності) та номер паспорта фізичної особи/код згідно з ЄДРПОУ	-----
Строк дії спеціального дозволу на користування надрами	-----
Документ, який засвідчує надання гірничого відводу	-----
Відомості про користувача гірничого відводу (за наявності)	
Найменування/ прізвище, власне ім'я та по батькові (за наявності)	-----
Мета надання гірничого відводу	-----
Площа проекції гірничого відводу	-----
Строк дії акта про надання гірничого відводу	-----



Додаток
до витягу з Державного земельного кадастру
про земельну ділянку
від 18.02.2025 р. № НВ-0000333572025

Кадастровий номер земельної ділянки 8000000000:90:417:0001

КАДАСТРОВИЙ ПЛАН ЗЕМЕЛЬНОЇ ДІЛЯНКИ



Масштаб 1: 10000



Умовні позначення:

Опис меж:

Від А до Б Землі, не надані у власність або користуванн
в межах населених пунктів;

Від Б до В Землі, не надані у власність або користуванн
в межах населених пунктів;

Від В до Г Землі, не надані у власність або користуванн
в межах населених пунктів;

Від Г до А Землі, не надані у власність або користуванн
в межах населених пунктів (кадастровий номер
8000000000:90:416:0001);



КООРДИНАТИ ПОВОРОТНИХ ТОЧОК МЕЖ ЗЕМЕЛЬНОЇ ДІЛЯНКИ

Номер точки	Назва точки	Відстань (метрів)	Координати (м)	
			X	Y

Місце розташування		місто Київ, Голосіївський район, на території кварталу 90:417 (Дачне лісництво, квартал 21)
Цільове призначення	Категорія земель	Землі лісгосподарського призначення
	Код цільового призначення	09.03 Для цілей підрозділів 09.01-09.02, 09.04-09.05 та для збереження та використання земель природно-заповідного фонду
Площа, гектарів		56.2444
Відомості про перенесення в натуру (на місцевість) меж	охоронних зон, прибережних захисних смуг і пляжних зон, зон санітарної охорони, санітарно-захисних зон і зон особливого режиму використання земель (за наявності)	-----
	земельної ділянки (у разі формування земельної ділянки)	-----
	частини земельної ділянки, на якій може проводитися гідротехнічна меліорація (за наявності)	-----
Відомості про контури об'єктів нерухомого майна, меліоративних мереж, складових частин меліоративних мереж та точки водовиділу, розташовані на земельній ділянці (за наявності)		-----
Відомості про встановлені межові знаки (у разі формування земельної ділянки)		-----



Розробник документації із
землеустрою:

Товариство з обмеженою відповідальністю
«Міська Бізнес Група», Манькута Ольга Петрівна
(прізвище, власне ім'я, по батькові (за наявності) фізичної особи / найменування юридичної особи)

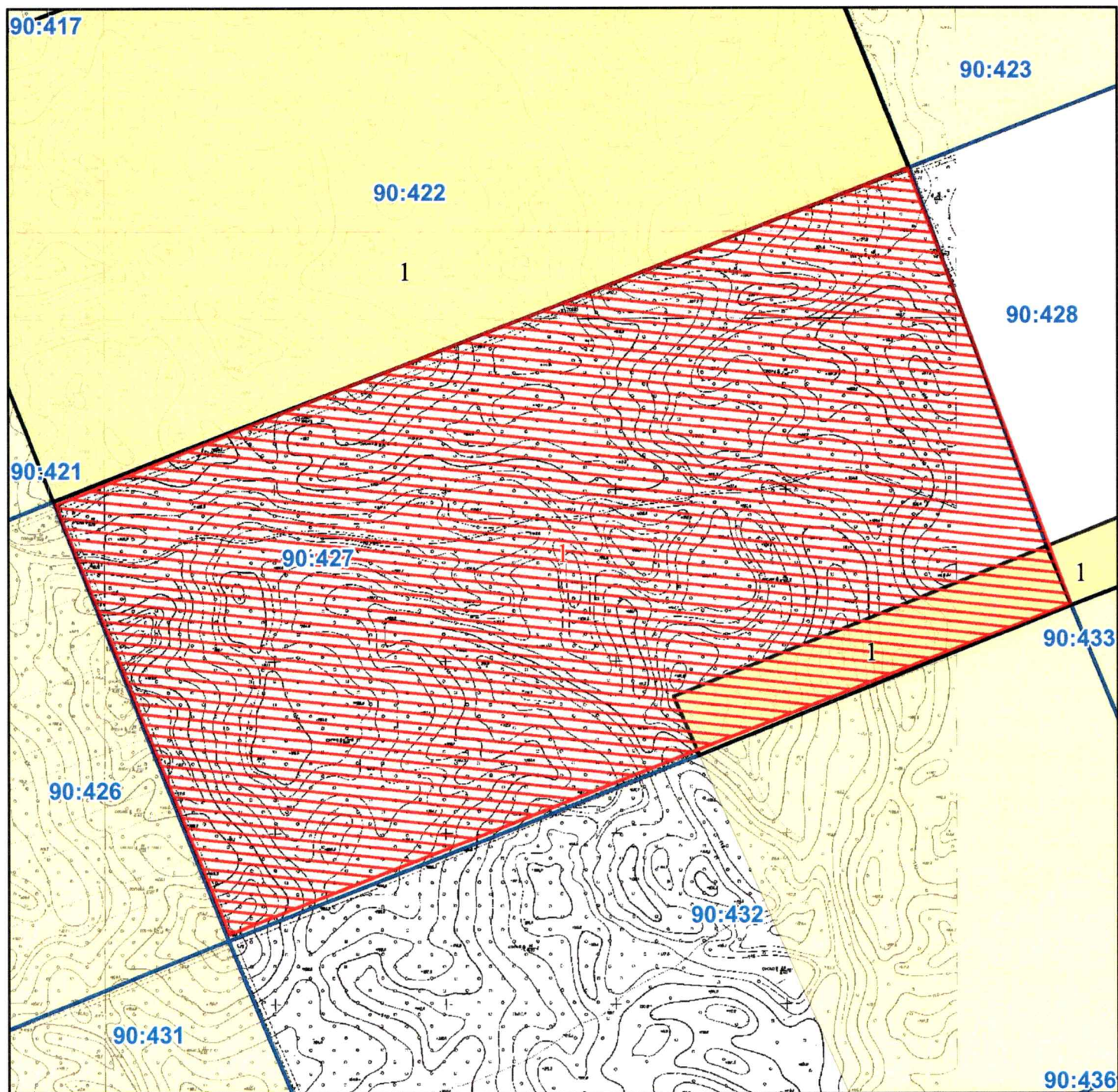
ЕКСПЛІКАЦІЯ ЗЕМЕЛЬНИХ УГІДЬ

Всього земель, га	У тому числі за земельними угіддями, га:		
	Земельні лісові ділянки, вкриті лісовою рослинністю	Земельні лісові ділянки, вкриті лісовою рослинністю	Земельні лісові ділянки, не вкриті лісовою рослинністю
1	2	3	4
Площа земельної ділянки, га 56.2444	35.4987	20.0404	0.7053



РОБОЧІ МАТЕРІАЛИ

Витяг з бази даних міського земельного кадастру від 18.02.2025



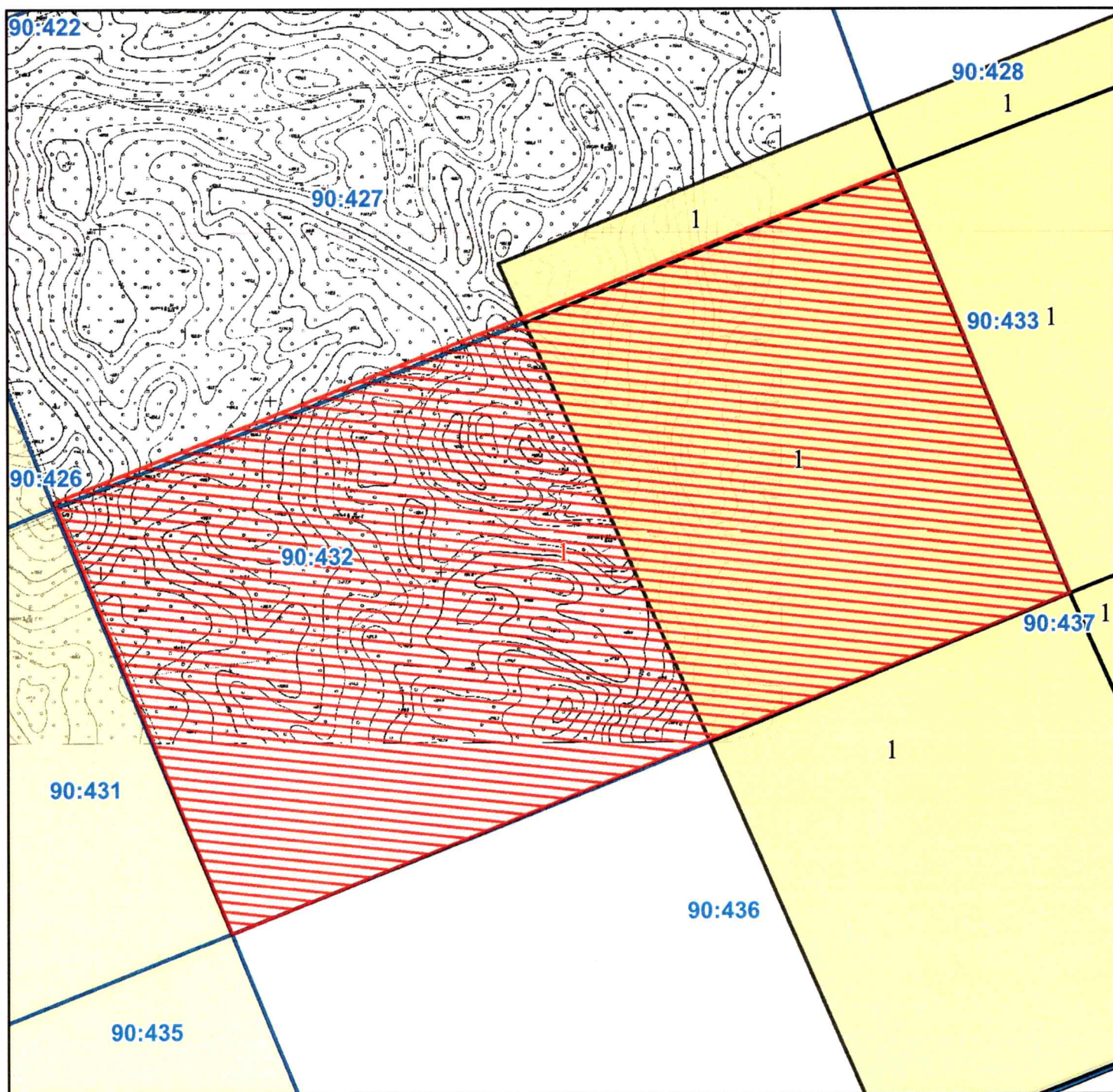
Масштаб 1:6 500

РЕЄСТР ЗЕМЕЛЬНОГО КАДАСТРУ

Код зем. ділянки	Суб'єкт господарювання за яким обліковується земельна ділянка у міському земельному кадастрі	Адреса земельної ділянки	Площа кв.м.	Вид права	Дата закінч. права
90:422:0001	Комунальне підприємство "Лісопаркове господарство"Конча-Заспа"	Урочище Конча-Заспа	573300,67		
90:427:0001	Комунальне підприємство "Лісопаркове господарство"Конча-Заспа"	шосе Столичне	35129,47		
90:427:0001	КОМУНАЛЬНЕ ПІДПРИЄМСТВО «ЛІСОПАРКОВЕ ГОСПОДАРСТВО «КОНЧА-ЗАСПА»	на території кварталу 90:427 (Дачне лісництво, квартал 29)	579426,00	Не визначено	
90:428:0001	Комунальне підприємство "Лісопаркове господарство"Конча-Заспа"	шосе Столичне	88298,48		

РОБОЧІ МАТЕРІАЛИ

Витяг з бази даних міського земельного кадастру від 18.02.2025



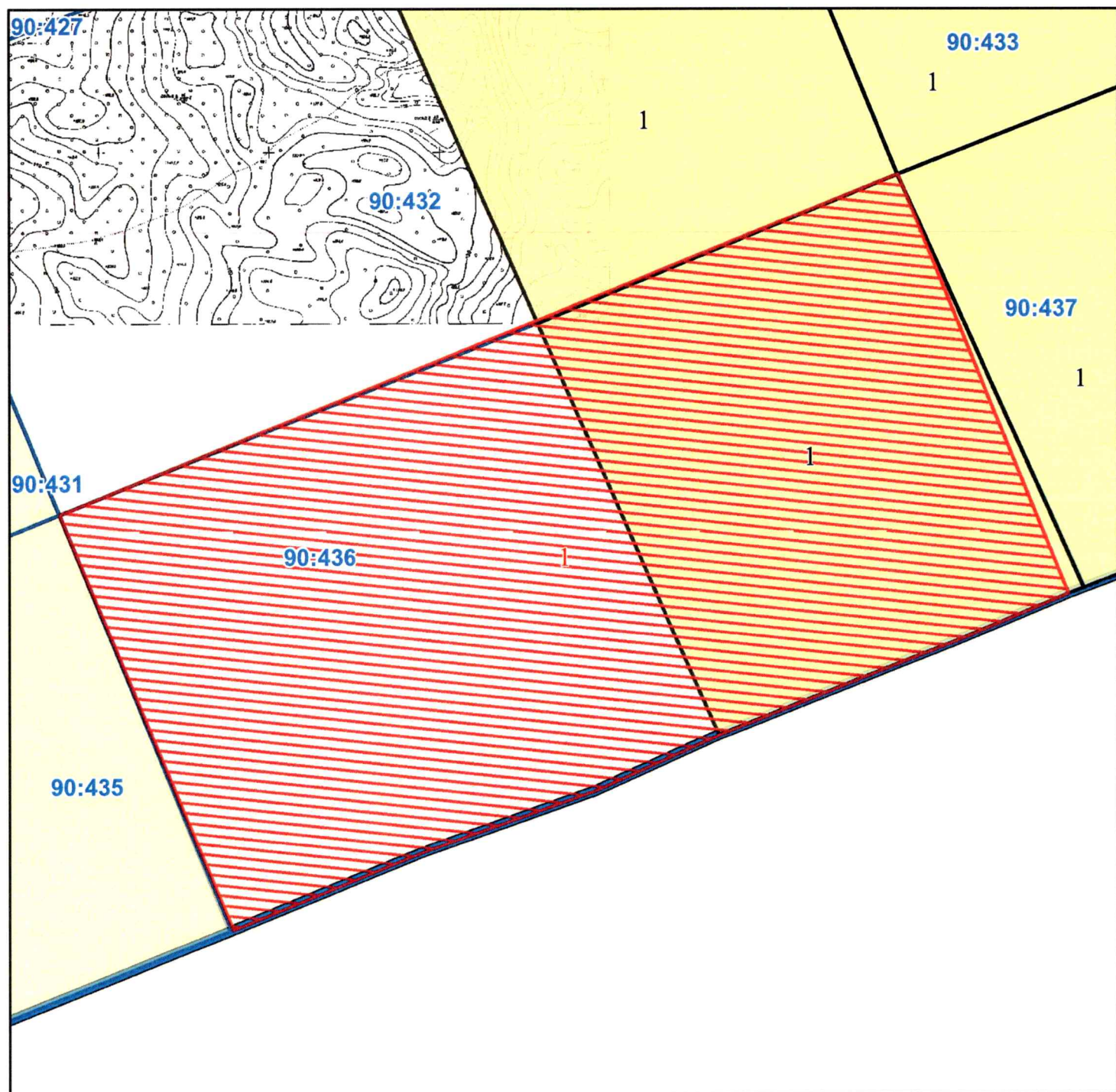
Масштаб 1:6 500

РЕЄСТР ЗЕМЕЛЬНОГО КАДАСТРУ

Код зем. ділянки	Суб'єкт господарювання за яким обліковується земельна ділянка у міському земельному кадастрі	Адреса земельної ділянки	Площа кв.м.	Вид права	Дата закінч. права
90:427:0001	Комунальне підприємство "Лісопаркове господарство"Конча-Заспа"	шосе Столичне	35129,47		
90:428:0001	Комунальне підприємство "Лісопаркове господарство"Конча-Заспа"	шосе Столичне	88298,48		
90:432:0001	Комунальне підприємство "Лісопаркове господарство"Конча-Заспа"	шосе Столичне	247132,15		
90:432:0001	КОМУНАЛЬНЕ ПІДПРИЄМСТВО «ЛІСОПАРКОВЕ ГОСПОДАРСТВО «КОНЧА-ЗАСПА»	на території кварталу 90:432 (Дачне лісництво, квартал 33)	572228,00	Не визначено	
90:433:0001	Комунальне підприємство "Лісопаркове господарство"Конча-Заспа"	шосе Столичне	566191,61		
90:436:0001	Комунальне підприємство "Лісопаркове господарство"Конча-Заспа"	шосе Столичне	242525,07		
90:437:0001	Комунальне підприємство "Лісопаркове господарство"Конча-Заспа"	шосе Столичне	564355,34		

РОБОЧІ МАТЕРІАЛИ

Витяг з бази даних міського земельного кадастру від 18.02.2025



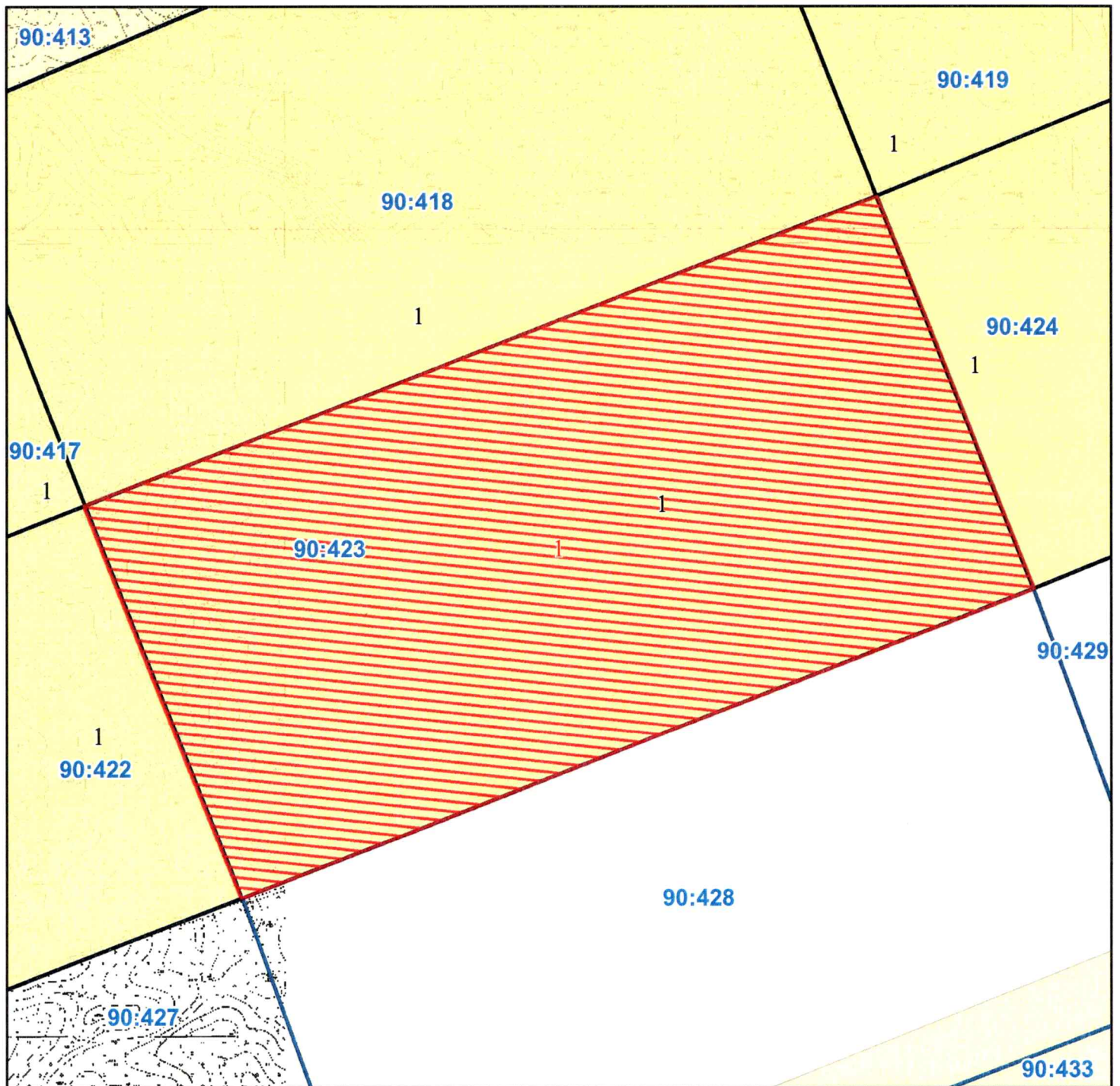
Масштаб 1:6 500

РЕЄСТР ЗЕМЕЛЬНОГО КАДАСТРУ

Код зем. ділянки	Суб'єкт господарювання за яким обліковується земельна ділянка у міському земельному кадастрі	Адреса земельної ділянки	Площа кв.м.	Вид права	Дата закінч. права
90:432:0001	Комунальне підприємство "Лісопаркове господарство"Конча-Заспа"	шосе Столичне	247132,15		
90:433:0001	Комунальне підприємство "Лісопаркове господарство"Конча-Заспа"	шосе Столичне	566191,61		
90:436:0001	Комунальне підприємство "Лісопаркове господарство"Конча-Заспа"	шосе Столичне	242525,07		
90:436:0001	КОМУНАЛЬНЕ ПІДПРИЄМСТВО «ЛІСОПАРКОВЕ ГОСПОДАРСТВО «КОНЧА-ЗАСПА»	на території кварталу 90:436 (Дачне лісництво, квартал 37)	560425,00	Не визначено	
90:437:0001	Комунальне підприємство "Лісопаркове господарство"Конча-Заспа"	шосе Столичне	564355,34		

РОБОЧІ МАТЕРІАЛИ

Витяг з бази даних міського земельного кадастру від 18.02.2025



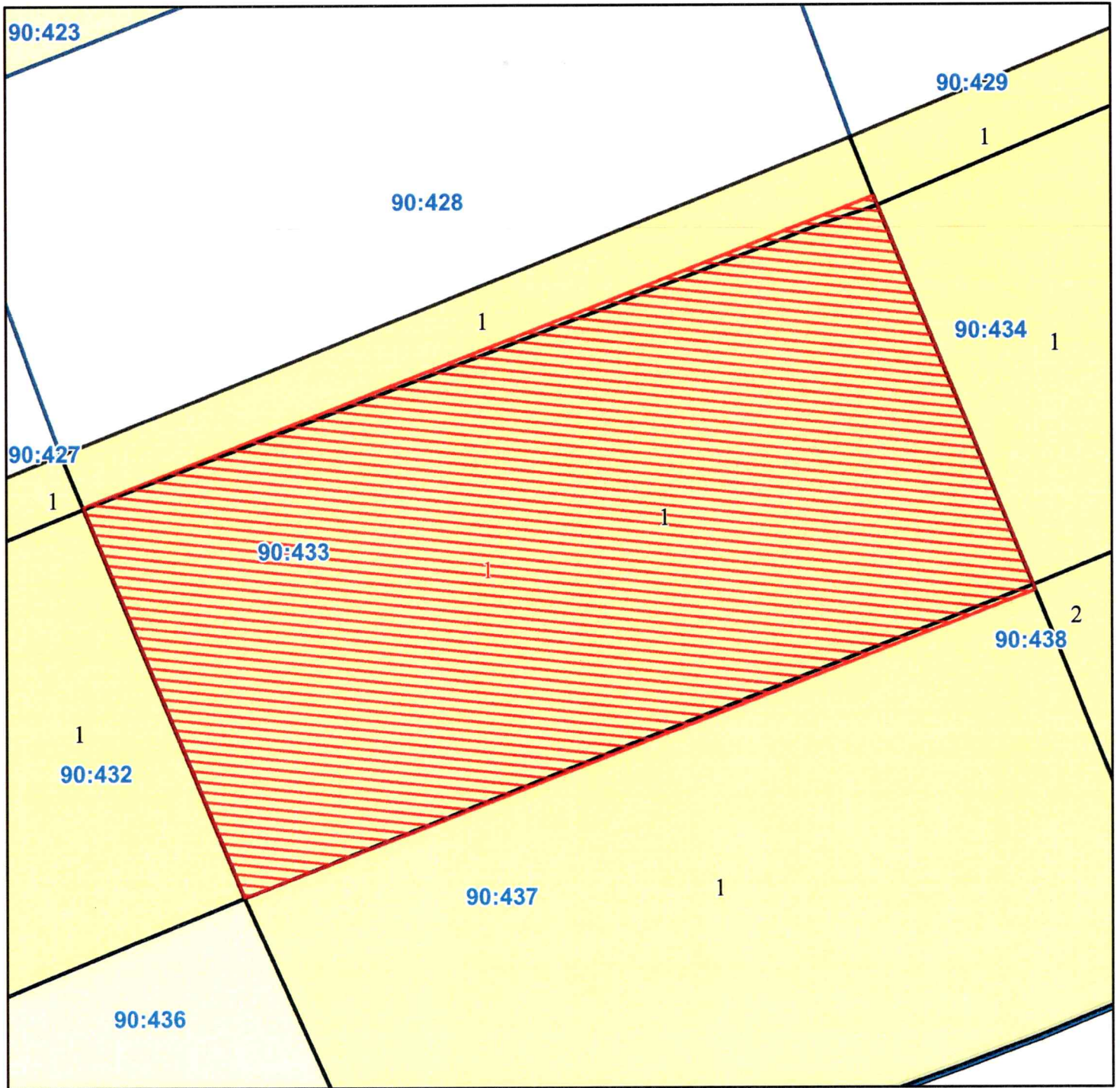
Масштаб 1:7 000

РЕЄСТР ЗЕМЕЛЬНОГО КАДАСТРУ

Код зем. ділянки	Суб'єкт господарювання за яким обліковується земельна ділянка у міському земельному кадастрі	Адреса земельної ділянки	Площа кв.м.	Вид права	Дата закінч. права
90:417:0001	Комунальне підприємство "Лісопаркове господарство"Конча-Заспа"	Урочище Конча-Заспа	567364,30		
90:418:0001	Комунальне підприємство "Лісопаркове господарство"Конча-Заспа"	Урочище Конча-Заспа	575084,60		
90:419:0001	Комунальне підприємство "Лісопаркове господарство"Конча-Заспа"	шосе Столичне (урочище Конча-Заспа)	225043,20		
90:422:0001	Комунальне підприємство "Лісопаркове господарство"Конча-Заспа"	Урочище Конча-Заспа	573300,67		
90:423:0001	Комунальне підприємство "Лісопаркове господарство"Конча-Заспа"	Урочище Конча-Заспа	575599,00		
90:423:0001	КОМУНАЛЬНЕ ПІДПРИЄМСТВО «ЛІСОПАРКОВЕ ГОСПОДАРСТВО «КОНЧА-ЗАСПА»	на території кварталу 90:423 (Дачне лісництво, квартал 26)	576714,00	Не визначено	
90:424:0001	Комунальне підприємство "Лісопаркове господарство"Конча-Заспа"	шосе Столичне (урочище Конча-Заспа)	235803,10		

РОБОЧІ МАТЕРІАЛИ

Витяг з бази даних міського земельного кадастру від 18.02.2025



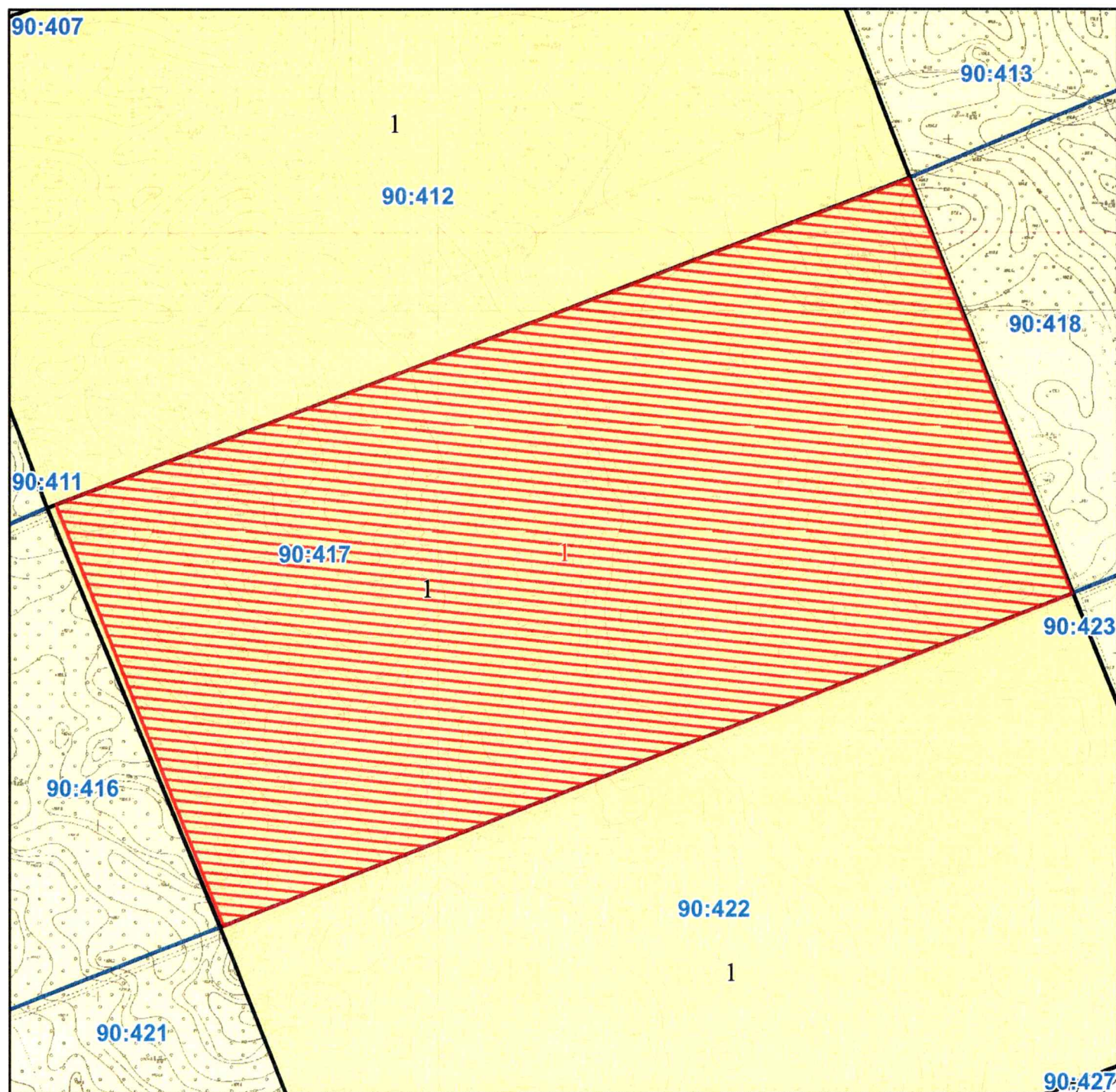
Масштаб 1:7 000

РЕЄСТР ЗЕМЕЛЬНОГО КАДАСТРУ

Код зем. ділянки	Суб'єкт господарювання за яким обліковується земельна ділянка у міському земельному кадастрі	Адреса земельної ділянки	Площа кв.м.	Вид права	Дата закінч. права
90:427:0001	Комунальне підприємство "Лісопаркове господарство"Конча-Заспа"	шосе Столичне	35129,47		
90:428:0001	Комунальне підприємство "Лісопаркове господарство"Конча-Заспа"	шосе Столичне	88298,48		
90:429:0001	Комунальне підприємство "Лісопаркове господарство"Конча-Заспа"	шосе Столичне	45684,29		
90:432:0001	Комунальне підприємство "Лісопаркове господарство"Конча-Заспа"	шосе Столичне	247132,15		
90:433:0001	Комунальне підприємство "Лісопаркове господарство"Конча-Заспа"	шосе Столичне	566191,61		
90:433:0001	КОМУНАЛЬНЕ ПІДПРИЄМСТВО «ЛІСОПАРКОВЕ ГОСПОДАРСТВО «КОНЧА-ЗАСПА»	на території кварталу 90:433 (Дачне лісництво, квартал 34)	576093,00	Не визначено	
90:434:0001	Комунальне підприємство "Лісопаркове господарство"Конча-Заспа"	шосе Столичне	268566,71		
90:437:0001	Комунальне підприємство "Лісопаркове господарство"Конча-Заспа"	шосе Столичне	564355,34		
90:438:0002	Комунальне підприємство "Лісопаркове господарство"Конча-Заспа"	шосе Столичне	273308,03		

РОБОЧІ МАТЕРІАЛИ

Витяг з бази даних міського земельного кадастру від 18.02.2025



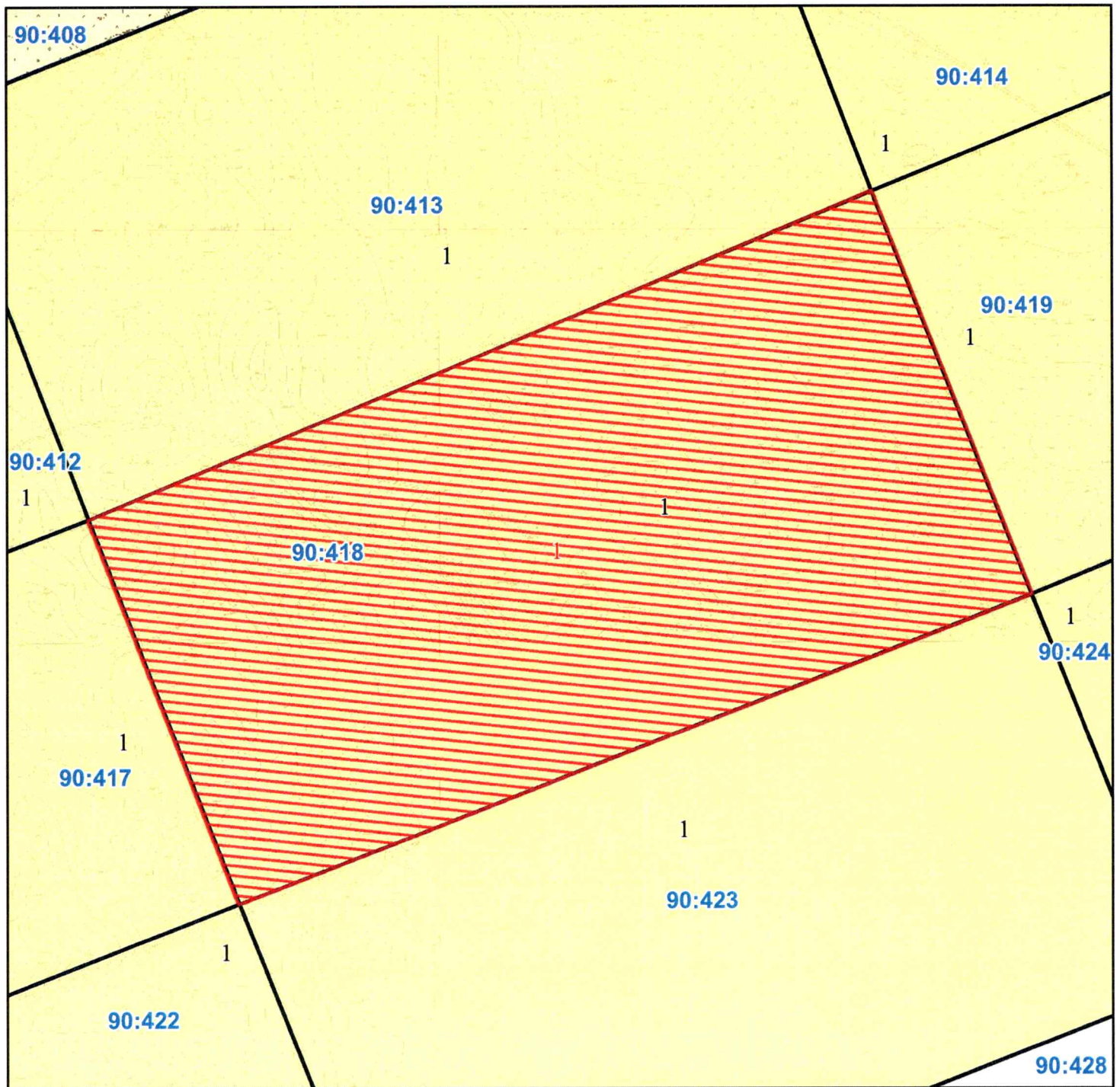
Масштаб 1:6 500

РЕЄСТР ЗЕМЕЛЬНОГО КАДАСТРУ

Код зем. ділянки	Суб'єкт господарювання за яким обліковується земельна ділянка у міському земельному кадастрі	Адреса земельної ділянки	Площа кв.м.	Вид права	Дата закінч. права
90:412:0001	Комунальне підприємство "Лісопаркове господарство"Конча-Заспа"	Урочище Конча-Заспа	596768,44		
90:417:0001	Комунальне підприємство "Лісопаркове господарство"Конча-Заспа"	Урочище Конча-Заспа	567364,30		
90:417:0001	КОМУНАЛЬНЕ ПІДПРИЄМСТВО «ЛІСОПАРКОВЕ ГОСПОДАРСТВО «КОНЧА-ЗАСПА»	на території кварталу 90:417 (Дачне лісництво, квартал 21)	562444,00	Не визначено	
90:422:0001	Комунальне підприємство "Лісопаркове господарство"Конча-Заспа"	Урочище Конча-Заспа	573300,67		

РОБОЧІ МАТЕРІАЛИ

Витяг з бази даних міського земельного кадастру від 18.02.2025



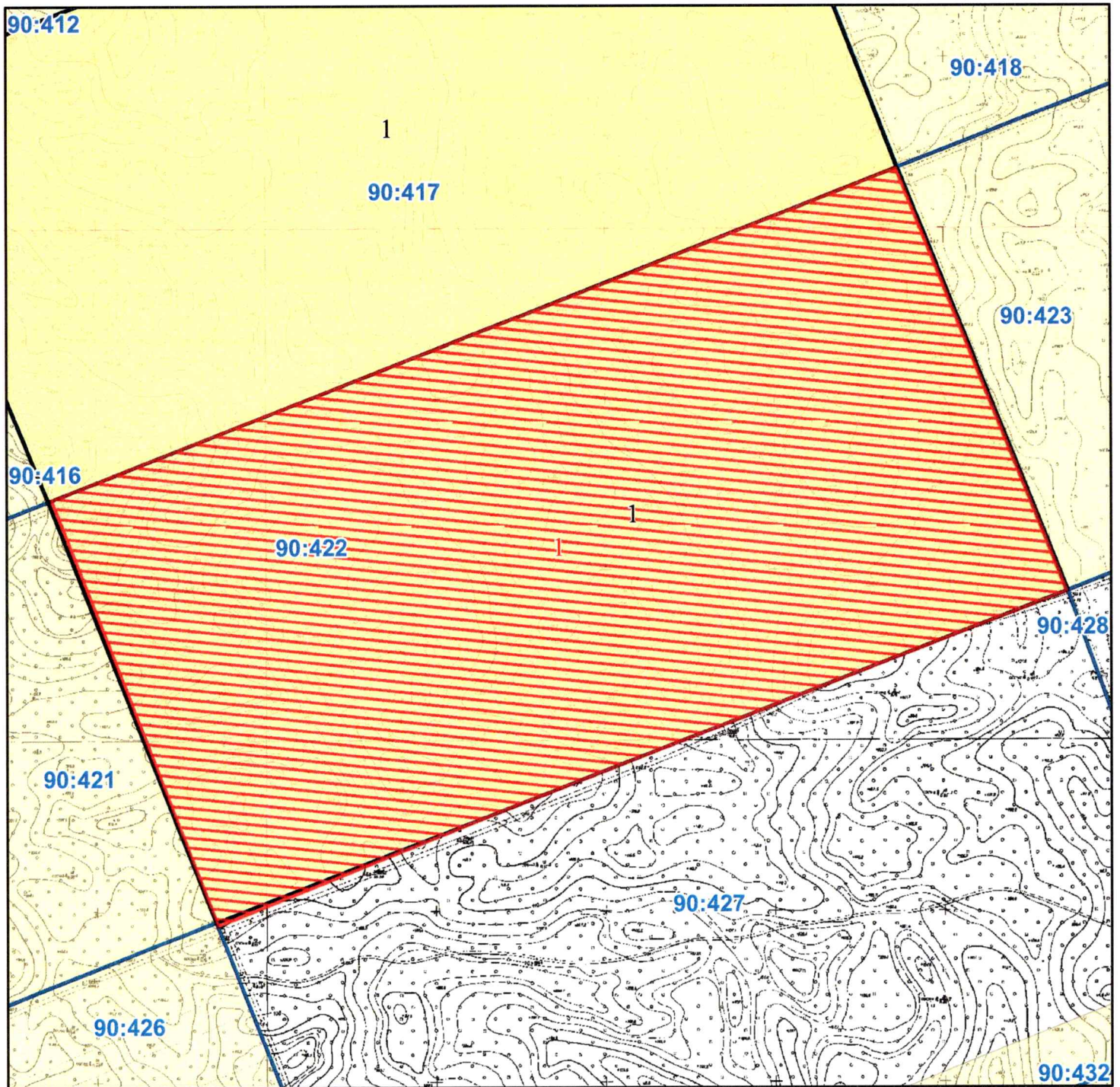
Масштаб 1:7 000

РЕЄСТР ЗЕМЕЛЬНОГО КАДАСТРУ

Код зем. ділянки	Суб'єкт господарювання за яким обліковується земельна ділянка у міському земельному кадастрі	Адреса земельної ділянки	Площа кв.м.	Вид права	Дата закінч. права
90:412:0001	Комунальне підприємство "Лісопаркове господарство"Конча-Заспа"	Урочище Конча-Заспа	596768,44		
90:413:0001	Комунальне підприємство "Лісопаркове господарство"Конча-Заспа"	Урочище Конча-Заспа	580880,90		
90:414:0001	Комунальне підприємство "Лісопаркове господарство"Конча-Заспа"	шосе Столичне (урочище Конча-Заспа)	197231,95		
90:417:0001	Комунальне підприємство "Лісопаркове господарство"Конча-Заспа"	Урочище Конча-Заспа	567364,30		
90:418:0001	Комунальне підприємство "Лісопаркове господарство"Конча-Заспа"	Урочище Конча-Заспа	575084,60		
90:418:0001	КОМУНАЛЬНЕ ПІДПРИЄМСТВО «ЛІСОПАРКОВЕ ГОСПОДАРСТВО «КОНЧА-ЗАСПА»	на території кварталу 90:418 (Дачне лісництво, квартал 22)	576616,00	Не визначено	
90:419:0001	Комунальне підприємство "Лісопаркове господарство"Конча-Заспа"	шосе Столичне (урочище Конча-Заспа)	225043,20		
90:422:0001	Комунальне підприємство "Лісопаркове господарство"Конча-Заспа"	Урочище Конча-Заспа	573300,67		
90:423:0001	Комунальне підприємство "Лісопаркове господарство"Конча-Заспа"	Урочище Конча-Заспа	575599,00		
90:424:0001	Комунальне підприємство "Лісопаркове господарство"Конча-Заспа"	шосе Столичне (урочище Конча-Заспа)	235803,10		

РОБОЧІ МАТЕРІАЛИ

Витяг з бази даних міського земельного кадастру від 18.02.2025



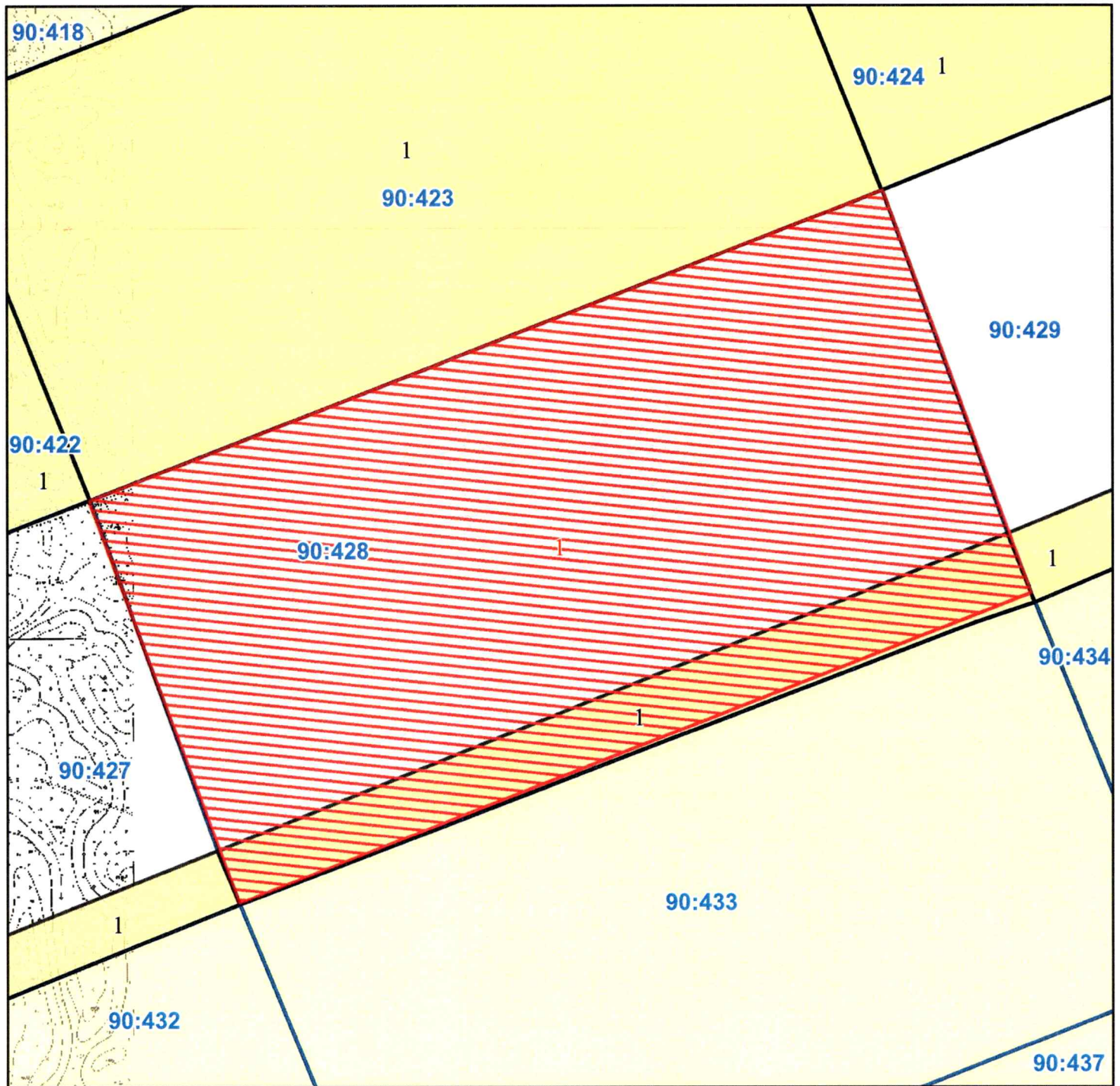
Масштаб 1:6 500

РЕЄСТР ЗЕМЕЛЬНОГО КАДАСТРУ

Код зем. ділянки	Суб'єкт господарювання за яким обліковується земельна ділянка у міському земельному кадастрі	Адреса земельної ділянки	Площа кв.м.	Вид права	Дата закінч. права
90:417:0001	Комунальне підприємство "Лісопаркове господарство"Конча-Заспа"	Урочище Конча-Заспа	567364,30		
90:422:0001	Комунальне підприємство "Лісопаркове господарство"Конча-Заспа"	Урочище Конча-Заспа	573300,67		
90:422:0001	КОМУНАЛЬНЕ ПІДПРИЄМСТВО «ЛІСОПАРКОВЕ ГОСПОДАРСТВО «КОНЧА-ЗАСПА»	на території кварталу 90:422 (Дачне лісництво, квартал 25)	571848,00	Не визначено	

РОБОЧИ МАТЕРІАЛИ

Витяг з бази даних міського земельного кадастру від 18.02.2025



Масштаб 1:7 000

РЕЄСТР ЗЕМЕЛЬНОГО КАДАСТРУ

Код зем. ділянки	Суб'єкт господарювання за яким обліковується земельна ділянка у міському земельному кадастрі	Адреса земельної ділянки	Площа кв.м.	Вид права	Дата закінч. права
90:422:0001	Комунальне підприємство "Лісопаркове господарство"Конча-Заспа"	Урочище Конча-Заспа	573300,67		
90:423:0001	Комунальне підприємство "Лісопаркове господарство"Конча-Заспа"	Урочище Конча-Заспа	575599,00		
90:424:0001	Комунальне підприємство "Лісопаркове господарство"Конча-Заспа"	шосе Столичне (урочище Конча-Заспа)	235803,10		
90:427:0001	Комунальне підприємство "Лісопаркове господарство"Конча-Заспа"	шосе Столичне	35129,47		
90:428:0001	Комунальне підприємство "Лісопаркове господарство"Конча-Заспа"	шосе Столичне	88298,48		
90:428:0001	КОМУНАЛЬНЕ ПІДПРИЄМСТВО «ЛІСОПАРКОВЕ ГОСПОДАРСТВО «КОНЧА-ЗАСПА»	на території кварталу 90:428 (Дачне лісництво, квартал 30)	584345,00	Не визначено	
90:429:0001	Комунальне підприємство "Лісопаркове господарство"Конча-Заспа"	шосе Столичне	45684,29		



КИЇВСЬКА МІСЬКА РАДА

Терентьєву М. О.

Москалю Д. Д.

Положишник В. О.

Прошу розглянути проєкт рішення від 25.02.2025
№ 08/231 - 198/ПР в установленому порядку.

Тхорику С. М.

Прошу опрацювати в межах компетенції управління.

Омельченко А. В.

Для контролю за проходженням та тиражування.

Лантосіву Н. О.

Володимир БОНДАРЕНКО

“25” лютого 2025 року

№ 08/231 - 198/ПР

08/231-198/ПР
25.02.2025



УКРАЇНА

ВИКОНАВЧИЙ ОРГАН КИЇВСЬКОЇ МІСЬКОЇ РАДИ
(КИЇВСЬКА МІСЬКА ДЕРЖАВНА АДМІНІСТРАЦІЯ)
ДЕПАРТАМЕНТ ЗЕМЕЛЬНИХ РЕСУРСІВ

бул. Хрещатик, 32-а, м. Київ, 01001 тел. (044) 202 78 15
Контактний центр міста Києва (044) 15 51 E-mail: kyivland@kyivcity.gov.ua Код ЄДРПОУ 26199097

25.02.2025 № 05715-СЛ-78081

Заступнику міського голови-
секретарю Київської міської ради
Володимиру БОНДАРЕНКУ

Шановний Володимире Володимировичу!

Департамент земельних ресурсів виконавчого органу Київської міської ради (Київської міської державної адміністрації) відповідно до пункту 3 статті 26 Регламенту Київської міської ради, затвердженого рішенням Київської міської ради від 04.11.2021 № 3135/3176, направляє проект рішення Київської міської ради «Про надання комунальному підприємству «Лісопаркове господарство «Конча-Заспа» земельних ділянок у постійне користування у Голосіївському районі міста Києва» (справа № 244813901) для подальшого опрацювання.

Додатки:

- проект рішення Київської міської ради до справи № 244813901 на 5 арк. в 1 примірнику;
- пояснювальна записка до справи № 244813901 на 3 арк. в 1 примірнику;
- витяги з бази даних міського земельного кадастру на 9 арк. в 1 примірнику;
- матеріали супутникової фотозйомки на 9 арк. в 1 примірнику;
- технічні документації із землеустрою щодо інвентаризації земель 9 книг в 1 примірнику.

З повагою

Директор

Валентина ПЕЛИХ

Текст проєкту рішення у паперовому вигляді відповідає проєкту в електронному вигляді на USB носії.

**В. о. начальника четвертого відділу
управління землеустрою
Департаменту земельних ресурсів
виконавчого органу Київської міської ради
(Київської міської державної адміністрації)**



Оксана ШИНКАРЧУК