



08/231-1923/11P
23. 12. 2024

КИЇВСЬКА МІСЬКА РАДА
V сесія IX скликання

Р І Ш Е Н Н Я

Київ

№ _____

проект

Про розроблення детального плану території щодо земельної ділянки з кадастровим номером 8000000000:72:277:0006 по вулиці Максимовича Михайла, 22/1 у Голосіївському районі міста Києва

Керуючись статтями 8, 16, 19, 21 Закону України «Про регулювання містобудівної діяльності», статтями 12, 17 Закону України «Про основи містобудування», Законом України «Про стратегічну екологічну оцінку», постановою Кабінету Міністрів України від 25 травня 2011 року № 555 «Про затвердження Порядку проведення громадських слухань щодо проектів містобудівної документації на місцевому рівні», постановою Кабінету Міністрів України від 01 вересня 2021 № 926 «Про затвердження Порядку розроблення, оновлення, внесення змін та затвердження містобудівної документації», статтями 25 та 26 Закону України «Про місцеве самоврядування в Україні», Київська міська рада

ВИРІШИЛА:

1. Надати дозвіл на розроблення та розробити детальний план території щодо земельної ділянки з кадастровим номером 8000000000:72:277:0006 по вулиці Максимовича Михайла, 22/1 у Голосіївському районі міста Києва, відповідно до законодавства України, державних будівельних норм, стандартів і правил, а також установити, що містобудівна документація «Детальний план території щодо земельної ділянки з кадастровим номером 8000000000:72:277:0006 по вулиці Максимовича Михайла, 22/1 у Голосіївському районі міста Києва», відповідно до законодавства України є одночасно документацією із землеустрою та містобудівною документацією на місцевому рівні.

2. Департаменту містобудування та архітектури виконавчого органу Київської міської ради (Київської міської державної адміністрації) провести заходи підготовчого етапу розроблення детального плану території відповідно до додатка 1 до цього рішення.

3. Фінансування робіт із розроблення містобудівної документації «Детальний план території щодо земельної ділянки з кадастровим номером 8000000000:72:277:0006 по вулиці Максимовича Михайла, 22/1 у Голосіївському районі міста Києва» здійснювати відповідно до законодавства України, за рахунок коштів землекористувача.

4. Департаменту містобудування та архітектури виконавчого органу Київської міської ради (Київської міської державної адміністрації) при розробленні детального плану території врахувати перелік та значення індикаторів розвитку території відповідно до додатка 2 до цього рішення.

5. Розробником містобудівної документації визначити суб'єкта господарювання, який має право здійснювати розроблення містобудівної документації відповідно до Закону України «Про архітектурну діяльність» та документації із землеустрою відповідно до Закону України «Про землеустрій».

6. Офіційно оприлюднити це рішення в установленому порядку.

7. Це рішення набирає чинності з дня його прийняття.

8. Контроль за виконанням цього рішення покласти на постійну комісію Київської міської ради з питань архітектури, містопланування та земельних відносин.


Київський міський голова

Віталій КЛИЧКО

ПОДАННЯ


Постійна комісія Київської міської ради
з питань архітектури, містопланування
та земельних відносин

Голова



Михайло ТЕРЕНТЬЄВ

Секретар



Юрій ФЕДОРЕНКО



ПОГОДЖЕННЯ

Начальник управління правового
забезпечення діяльності
Київської міської ради

Валентина ПОЛОЖИШНИК

Додаток 1
до рішення Київської міської ради
від _____ № _____

Строки проведення заходів підготовчого етапу розроблення містобудівної документації «Детальний план території щодо земельної ділянки з кадастровим номером 8000000000:72:277:0006 по вулиці Максимовича Михайла, 22/1 у Голосіївському районі міста Києва»

№ з/п	Назва заходу	Строк проведення заходу (строки проведення підготовчих процедур можуть уточнюватися, з урахуванням змін до законодавства)
1	2	3
1	Оприлюднення рішення щодо розроблення містобудівної документації	Не пізніше 35 календарних днів з дати прийняття Київською міською радою рішення про розроблення містобудівної документації
2	Визначення розробника містобудівної документації в установленому законодавством порядку	Протягом 60 робочих днів з дати офіційного оприлюднення рішення
3	Публікація на офіційному вебсайті виконавчого органу Київської міської ради (Київської міської державної адміністрації) (Єдиному вебпорталі територіальної громади міста Києва) календарного плану виконаних робіт з розроблення містобудівної документації відповідно до укладеного договору на розроблення містобудівної документації	Протягом 5 робочих днів з дати укладення договору

Київський міський голова

Віталій КЛИЧКО

Додаток 2
до рішення Київської міської ради
від _____ № _____

Пропозиції щодо переліку та значень індикаторів для розроблення
містобудівної документації
«Детальний план території щодо земельної ділянки з кадастровим
номером 8000000000:72:277:0006 по вулиці Максимовича Михайла, 22/1 у
Голосіївському районі міста Києва»

№ з/п	Показники	Одиниці виміру	Стартовий рік (2024 р.)	Бажане значення
1. Заходи цивільного захисту населення				
1.1	Забезпечення населення укриттями (спорудами подвійного призначення)	%	Відповідно даних, отриманих в результаті збору та аналізу вихідних даних	100% Згідно з ДБН В.1.2-4:2019

Київський міський голова

Віталій КЛИЧКО

ПОЯСНЮВАЛЬНА ЗАПИСКА

**до проєкту рішення Київської міської ради
«Про розроблення детального плану території щодо земельної ділянки з
кадастровим номером 8000000000:72:277:0006 по вулиці Максимовича
Михайла, 22/1 у Голосіївському районі міста Києва»**

1. Обґрунтування необхідності прийняття рішення

13.11.2024 на засіданні постійної комісії Київської міської ради з питань архітектури, містопланування та земельних відносин (далі – постійна комісія) вирішено підтримати звернення Товариства з обмеженою відповідальністю «ХАЙ – ТЕК БІЛДІНГ» від 12.11.2024 № 12/11 (вх. № 08/45748 від 12.11.2024) та відповідно до Закону України «Про регулювання містобудівної діяльності» і постанови Кабінету Міністрів України від 1 вересня 2021 року № 926 «Про затвердження Порядку розроблення, оновлення, внесення змін та затвердження містобудівної документації» доручити Департаменту містобудування та архітектури виконавчого органу Київської міської ради (Київської міської державної адміністрації) протягом 14 календарних днів підготувати проєкт рішення про розробку детального плану території в межах вул. Максимовича Михайла 22/1 у Голосіївському районі міста Києва та передати його на розгляд до Київської міської ради.

На виконання витягу № 08/281-447к з протоколу № 28/93 вищезазначеного засідання постійної комісії Департамент містобудування та архітектури виконавчого органу Київської міської ради (Київської міської державної адміністрації) направив до постійної комісії відповідний проєкт рішення Київської міської ради «Про розроблення детального плану території щодо земельної ділянки з кадастровим номером 8000000000:72:277:0006 по вулиці Максимовича Михайла, 22/1 у Голосіївському районі міста Києва» листом від 05.12.2024 № 055-13512.

Прийняття містобудівних та проєктних рішень сприяє поліпшенню містобудівної ситуації та розвитку територій, реалізації принципів містобудівної політики розвитку столиці України як європейського міста, створенню повноцінного життєвого середовища, збереженню історичних особливостей та природно-ландшафтного комплексу міста, розвитку ефективної інженерної та транспортної інфраструктури.

Це дає можливість проаналізувати та спрогнозувати екологічну, соціальну ситуацію, стан забудови та інженерного забезпечення, транспортної інфраструктури, характеристики будинків і споруд на землях усіх форм власності, а також встановити обґрунтовані параметри об'єктів для визначення містобудівних умов та обмежень.

2. Мета і завдання прийняття рішення

Метою реалізації зазначеного проєкту рішення є створення комфортного середовища на території міста для поліпшення якості проживання мешканців

столиці, удосконалення соціальної, транспортної, комунікаційно-інформаційної, інженерної інфраструктури шляхом реалізації містобудівної політики та запобігання хаотичному розміщенню об'єктів.

3. Загальна характеристика проєкту рішення

Проєктом рішення пропонується надати дозвіл на розроблення та розробити детальний план території щодо земельної ділянки з кадастровим номером 8000000000:72:277:0006 по вулиці Максимовича Михайла, 22/1 у Голосіївському районі міста Києва, відповідно до законодавства України, державних будівельних норм, стандартів і правил, а також установити, що містобудівна документація «Детальний план території щодо земельної ділянки з кадастровим номером 8000000000:72:277:0006 по вулиці Максимовича Михайла, 22/1 у Голосіївському районі міста Києва», відповідно до законодавства України є одночасно документацією із землеустрою та містобудівною документацією на місцевому рівні.

Департаменту містобудування та архітектури виконавчого органу Київської міської ради (Київської міської державної адміністрації) як замовникові розроблення містобудівної документації «Детальний план території щодо земельної ділянки з кадастровим номером 8000000000:72:277:0006 по вулиці Максимовича Михайла, 22/1 у Голосіївському районі міста Києва» доручено:

- визначити межі розроблення містобудівної документації;
- провести заходи підготовчого етапу розроблення детального плану території відповідно до додатка 1 до цього рішення, а саме: оприлюднення рішення щодо розроблення містобудівної документації; визначення джерел фінансування розроблення містобудівної документації; визначення розробника містобудівної документації в установленому законодавством порядку; публікація на офіційному вебсайті виконавчого органу Київської міської ради (Київської міської державної адміністрації) (Єдиному вебпорталі територіальної громади міста Києва) календарного плану виконаних робіт з розроблення містобудівної документації відповідно до укладеного договору на розроблення містобудівної документації;
- врахувати перелік та значення індикаторів розвитку території відповідно до додатка 2 до цього рішення, а саме: площу території; відсоток забезпечення населення укрітнями (спорудами подвійного призначення).

Розробником містобудівної документації передбачено визначити суб'єкта господарювання, який має право здійснювати розроблення містобудівної документації відповідно до Закону України «Про архітектурну діяльність» та документації із землеустрою відповідно до Закону України «Про землеустрій».

4. Правові аспекти

Проєкт рішення розроблено відповідно до статей 8, 16, 19, 21 Закону України «Про регулювання містобудівної діяльності», статей 12, 17 Закону України «Про основи містобудування», Закону України «Про стратегічну екологічну оцінку», постанови Кабінету Міністрів України від 25 травня 2011 року № 555 «Про затвердження Порядку проведення громадських слухань щодо проєктів

містобудівної документації на місцевому рівні», постанови Кабінету Міністрів України від 01.09.2021 № 926 «Про затвердження Порядку розроблення, оновлення, внесення змін та затвердження містобудівної документації», статті 26 Закону України «Про місцеве самоврядування в Україні».

5. Фінансово-економічне обґрунтування

Фінансування робіт із розроблення містобудівної документації «Детальний план території щодо земельної ділянки з кадастровим номером 8000000000:72:277:0006 по вулиці Максимовича Михайла, 22/1 у Голосіївському районі міста Києва» здійснювати відповідно до законодавства України.

6. Прогноз соціально-економічних та інших наслідків прийняття рішення

Шляхами розв'язання проблеми є реалізація комплексу взаємопов'язаних завдань та заходів за такими напрямками:

- підвищення якості міського планування з урахуванням потреб громади та сучасних європейських практик;
- впровадження прозорої системи розвитку об'єктів міського простору;
- розробка концепцій збалансованого інтегрованого розвитку міста;
- розвиток окремих територій.

7. Чи містить проєкт рішення службову інформацію у розумінні статті 6 Закону України «Про доступ до публічної інформації»

Проєкт рішення не містить службову інформацію.

8. Чи стосується проєкт рішення прав і соціальної захищеності осіб з інвалідністю та який вплив матиме на життєдіяльність цієї категорії, а також за наявності зазначається позиція щодо проєкту рішення Уповноваженого Київської міської ради з прав осіб з інвалідністю та громадських об'єднань осіб з інвалідністю

Цей проєкт рішення прав і соціальної захищеності осіб з інвалідністю не стосується та не матиме впливу на життєдіяльність цієї категорії.

9. Чи містить проєкт рішення інформацію про фізичну особу (персональні дані) у розумінні статей 11 та 21 Закону України «Про інформацію» та статті 2 Закону України «Про захист персональних даних»


Проєкт рішення не містить інформацію про фізичну особу (персональні дані).

10. Суб'єкт подання проєкту рішення

Суб'єктом подання є постійна комісія Київської міської ради з питань архітектури, містопланування та земельних відносин.

Доповідач на пленарному засіданні Київської міської ради – голова постійної комісії Київської міської ради з питань архітектури, містопланування та земельних відносин Михайло ТЕРЕНТЬЄВ.

Голова постійної комісії Київської міської ради з питань архітектури, містопланування та земельних відносин



Михайло ТЕРЕНТЬЄВ

Витяг з протоколу № 32/97
засідання постійної комісії Київської міської ради з питань
архітектури, містопланування та земельних відносин
від 12.12.2024

2. **Про розгляд проєкту рішення Київської міської ради «Про розроблення детального плану території щодо земельної ділянки з кадастровим номером 8000000000:72:277:0006 на вулиці Максимовича Михайла, 22/1 у Голосіївському районі міста Києва» – матеріали додаються.**

До постійної комісії Київської міської ради з питань архітектури, містопланування та земельних відносин надійшов лист Департаменту містобудування та архітектури виконавчого органу Київської міської ради (Київської міської державної адміністрації) від 05.12.2024 № 055-13512 щодо направлення проєкту рішення на виконання витягу № 08/281-447к з протоколу № 28/93 засідання постійної комісії Київської міської ради з питань архітектури, містопланування та земельних відносин від 13.11.2024.

(Проект рішення з пояснювальною запискою та додатками до нього – на 16-ти арк.)

СЛУХАЛИ:

Михайла ТЕРЕНТЬЄВА, голову постійної комісії Київської міської ради з питань архітектури, містопланування та земельних відносин.

ВИСТУПИЛИ:

Сергій КРИМЧАК.

ВИРІШИЛИ: Підтримати проєкт рішення Київської міської ради «Про розроблення детального плану території щодо земельної ділянки з кадастровим номером 8000000000:72:277:0006 на вулиці Максимовича Михайла, 22/1 у Голосіївському районі міста Києва», **оформити та подати його на реєстрацію до управління організаційного та документального забезпечення діяльності Київської міської ради.**

ПРОГОЛОСУВАЛИ: «за» – 17 (Грушко В. В., Міщенко О. Г., Бурдукова В. В., Зубко Ю. Г., Конопелько М. В., Овраменко О. В., Турець В. В., Глімбовська К. О., Калініченко Д. Ю., Кириченко К. В., Кримчак С. О., Левченко О. А., Марченко О. Л., Пастухова Н. Ю., Сулига Ю. А., Шаповал А. А., Терентьев М. О.), «проти» – 0, «утрималось» – 0, «не голосували» – 3 (Федоренко Ю. С., Маляревич О. В., Кравець В. А.).

Рішення прийнято.

Згідно з протоколом.

Голова комісії

Михайло ТЕРЕНТЬЄВ

Секретар комісії

Юрій ФЕДОРЕНКО

Витяг з протоколу № 28/93
засідання постійної комісії Київської міської ради з питань
архітектури, містопланування та земельних відносин
від 13.11.2024

21. Про розгляд звернення Товариства з обмеженою відповідальністю «ХАЙ – ТЕК БІЛДІНГ» від 12.11.2024 № 12/11 (вх. № 08/45748 від 12.11.2024) – про надання дозволу на розроблення детального плану території.

До постійної комісії Київської міської ради з питань архітектури, містопланування та земельних відносин надійшло звернення Товариства з обмеженою відповідальністю «ХАЙ – ТЕК БІЛДІНГ» від 12.11.2024 № 12/11 (вх. № 08/45748 від 12.11.2024) – на 71-му арк.).

СЛУХАЛИ:

Михайла ТЕРЕНТЬЄВА, голову постійної комісії Київської міської ради з питань архітектури, містопланування та земельних відносин.

ВИРІШИЛИ: Підтримати звернення Товариства з обмеженою відповідальністю «ХАЙ – ТЕК БІЛДІНГ» від 12.11.2024 № 12/11 (вх. № 08/45748 від 12.11.2024) та відповідно до Закону України «Про регулювання містобудівної діяльності» і постанови Кабінету Міністрів України від 1 вересня 2021 року № 926 «Про затвердження Порядку розроблення, оновлення, внесення змін та затвердження містобудівної документації» доручити Департаменту містобудування та архітектури виконавчого органу Київської міської ради (Київської міської державної адміністрації) протягом 14 календарних днів підготувати проект рішення про розробку детального плану території в межах вул. Максимовича Михайла 22/1 у Голосіївському районі міста Києва та передати його на розгляд до Київської міської ради.

ПРОГОЛОСУВАЛИ: «за» – 20 (Глімбовська К. О., Зантарая Г. М., Калініченко Д. Ю., Конопелько М. В., Левченко О. А., Пастухова Н. Ю., Сулига Ю. А., Турець В. В., Шаповал А. А., Бурдукова В. В., Грушко В. В., Зубко Ю. Г., Кириченко К. В., Кравець В. А., Кузьменко Є. А., Макаренко М. А., Марченко О. Л., Овраменко О. В., Симуніна Ю. М., Терентьев М. О.), «проти» – 0, «утрималось» – 0, «не голосували» – 2 (Міщенко О. Г., Ясинський Г. І.).

Рішення прийнято.

Згідно з протоколом.

Голова комісії

Секретар засідання



Михайло ТЕРЕНТЬЄВ

Олена МАРЧЕНКО



УКРАЇНА

ВИКОНАВЧИЙ ОРГАН КИЇВСЬКОЇ МІСЬКОЇ РАДИ
(КИЇВСЬКА МІСЬКА ДЕРЖАВНА АДМІНІСТРАЦІЯ)

ДЕПАРТАМЕНТ МІСТОБУДУВАННЯ ТА АРХІТЕКТУРИ


бул. Хреціатик, 32, м. Київ, 01001 тел. (044) 278-19-85, 235-10-25

Контактний центр міста Києва (044) 15 51 E-mail: architecture@kyivcity.gov.ua Код ЄДРПОУ 26345558

Постійна комісія Київської міської ради з питань архітектури, містопланування та земельних відносин

Товариство з обмеженою відповідальністю
«ХАЙ-ТЕК БІЛДІНГ»
просп. Лобановського, 150Б,
м. Київ, 03118

Департамент містобудування та архітектури виконавчого органу Київської міської ради (Київської міської державної адміністрації) (далі – Департамент містобудування та архітектури) в межах наданих повноважень опрацював доручення заступника голови Київської міської державної адміністрації з питань здійснення самоврядних повноважень П. ОЛЕНИЧА від 13.11.2024 № 08/45748 щодо розгляду звернення товариства з обмеженою відповідальністю «ХАЙ-ТЕК БІЛДІНГ» від 12.11.2024 № 12/11 про надання дозволу на розроблення детального плану території та лист постійної комісії Київської міської ради з питань архітектури, містопланування та земельних відносин від 26.11.2024 № 08/281-3657 (вх. від 26.11.2024 № 08/45748/1) щодо витягу № 08/281-447к з протоколу № 28/93 засідання постійної комісії Київської міської ради з питань архітектури, містопланування та земельних відносин від 13.11.2024 та повідомляємо.



ДОКУМЕНТ ІКС ЄПІК СЕД АСКОД (ПІДПИСАНО
КВАЛІФІКОВАНИМ ЕЛЕКТРОННИМ ПІДПИСОМ)

Сертифікат 3FAA9288358EC00304000000C8A626004C4FDB00

Підписувач Зайченко Тетяна Вікторівна

Дійсний з 08.11.2024 12:11:12 по 08.11.2026 12:11:12

Департамент містобудування
та архітектури



055-13512 від 05.12.2024

Відносини у сфері містобудівної діяльності регулюються Конституцією України, Цивільним, Господарським і Земельним кодексами України, законами України «Про регулювання містобудівної діяльності», «Про Генеральну схему планування території України», «Про основи містобудування», «Про архітектурну діяльність», «Про комплексну реконструкцію кварталів (мікрорайонів) застарілого житлового фонду», «Про землеустрій», іншими нормативно-правовими актами.

Правові та організаційні основи містобудівної діяльності встановлює Закон України «Про регулювання містобудівної діяльності».

Склад, зміст, механізм розроблення, оновлення, внесення змін та затвердження містобудівної документації на місцевому рівні визначено Порядком розроблення, оновлення, внесення змін та затвердження містобудівної документації, затвердженого постановою Кабінету Міністрів України від 01.09.2021 № 926 «Про затвердження Порядку розроблення, оновлення, внесення змін та затвердження містобудівної документації».


Враховуючи вищевикладене, направляємо проєкт рішення «Про розроблення детального плану території в межах вулиці Максимовича Михайла, 22/1 у Голосіївському районі міста Києва» на виконання витягу № 08/281-447к з протоколу № 28/93 засідання постійної комісії Київської міської ради з питань архітектури, містопланування та земельних відносин від 13.11.2024.

Додаток: на 4 арк. першому адресату.

Заступник директора

Тетяна ЗАЙЧЕНКО

Олена Мельник 278 02 81



ДОКУМЕНТ ІКС ЄПКС СЕД АСКОД (ПІДПИСАНО
КВАЛІФІКОВАНИМ ЕЛЕКТРОННИМ ПІДПИСОМ)

Сертифікат [3FAA9288358EC00304000000C8A626004C4FDB00](#)

Підписувач [Зайченко Тетяна Вікторівна](#)

Дійсний з [08.11.2024 12:11:12](#) по [08.11.2026 12:11:12](#)

Департамент містобудування
та архітектури



055-13512 від 05.12.2024



КИЇВСЬКА МІСЬКА РАДА
IV сесія IX скликання

Р І Ш Е Н Н Я

Київ

№ _____

проект

Про розроблення детального плану території щодо земельної ділянки з кадастровим номером 8000000000:72:277:0006 по вулиці Максимовича Михайла, 22/1 у Голосіївському районі міста Києва

Керуючись статтями 8, 16, 19, 21 Закону України «Про регулювання містобудівної діяльності», статтями 12, 17 Закону України «Про основи містобудування», Законом України «Про стратегічну екологічну оцінку», постановою Кабінету Міністрів України від 25 травня 2011 р. № 555 «Про затвердження Порядку проведення громадських слухань щодо проектів містобудівної документації на місцевому рівні», постановою Кабінету Міністрів України від 01 вересня 2021 № 926 «Про затвердження Порядку розроблення, оновлення, внесення змін та затвердження містобудівної документації», статтями 25 та 26 Закону України «Про місцеве самоврядування в Україні», Київська міська рада

ВИРІШИЛА:

1. Надати дозвіл на розроблення та розробити детальний план території щодо земельної ділянки з кадастровим номером 8000000000:72:277:0006 по вулиці Максимовича Михайла, 22/1 у Голосіївському районі міста Києва, відповідно до законодавства України, державних будівельних норм, стандартів і правил, а також установити, що містобудівна документація «Детальний план території щодо земельної ділянки з кадастровим номером 8000000000:72:277:0006 по вулиці Максимовича Михайла, 22/1 у Голосіївському районі міста Києва», відповідно до законодавства України є одночасно документацією із землеустрою та містобудівною документацією на місцевому рівні.

2. Департаменту містобудування та архітектури виконавчого органу Київської міської ради (Київської міської державної адміністрації) провести

заходи підготовчого етапу розроблення детального плану території відповідно до додатка 1 до цього рішення.

3. Фінансування робіт із розроблення містобудівної документації «Детальний план території щодо земельної ділянки з кадастровим номером 8000000000:72:277:0006 по вулиці Максимовича Михайла, 22/1 у Голосіївському районі міста Києва» здійснювати відповідно до законодавства України, за рахунок коштів землекористувача.

4. Департаменту містобудування та архітектури виконавчого органу Київської міської ради (Київської міської державної адміністрації) при розробленні детального плану території врахувати перелік та значення індикаторів розвитку території відповідно до додатка 2 до цього рішення.

5. Розробником містобудівної документації визначити суб'єкта господарювання, який має право здійснювати розроблення містобудівної документації відповідно до Закону України «Про архітектурну діяльність» та документації із землеустрою відповідно до Закону України «Про землеустрій».

6. Офіційно оприлюднити це рішення в установленому порядку.

7. Це рішення набирає чинності з дня його прийняття.

8. Контроль за виконанням цього рішення покласти на постійну комісію Київської міської ради з питань архітектури, містопланування та земельних відносин.

Київський міський голова

Віталій КЛИЧКО

Додаток 1
до рішення Київської міської ради
від _____ № _____

Строки проведення заходів підготовчого етапу розроблення містобудівної документації «Детальний план території щодо земельної ділянки з кадастровим номером 8000000000:72:277:0006 по вулиці Максимовича Михайла, 22/1 у Голосіївському районі міста Києва»

№ з/п	Назва заходу	Строк проведення заходу (строки проведення підготовчих процедур можуть уточнюватися, з урахуванням змін до законодавства)
1	2	3
1	Оприлюднення рішення щодо розроблення містобудівної документації	Не пізніше 35 календарних днів з дати прийняття Київською міською радою рішення про розроблення містобудівної документації
2	Визначення розробника містобудівної документації в установленому законодавством порядку	Протягом 60 робочих днів з дати офіційного оприлюднення рішення
3	Публікація на офіційному вебсайті виконавчого органу Київської міської ради (Київської міської державної адміністрації) (Єдиному вебпорталі територіальної громади міста Києва) календарного плану виконаних робіт з розроблення містобудівної документації відповідно до укладеного договору на розроблення містобудівної документації	Протягом 5 робочих днів з дати укладення договору

Київський міський голова

Віталій КЛИЧКО

Додаток 2
до рішення Київської міської ради
від _____ № _____

Пропозиції щодо переліку та значень індикаторів для розроблення
містобудівної документації
«Детальний план території щодо земельної ділянки з кадастровим
номером 8000000000:72:277:0006 по вулиці Максимовича Михайла, 22/1 у
Голосіївському районі міста Києва»

№ з/п	Показники	Одиниці виміру	Стартовий рік (2024 р.)	Бажане значення
1. Заходи цивільного захисту населення				
1.1	Забезпечення населення укриттями (спорудами подвійного призначення)	%	Відповідно даних, отриманих в результаті збору та аналізу вихідних даних	100% Згідно з ДБН В.1.2-4:2019

Київський міський голова

Віталій КЛИЧКО



КИЇВСЬКА МІСЬКА РАДА

Положишник В. О.

Прошу розглянути проект рішення від 23.12.2024
№ 08/231-1973/ПР в установленому порядку.

Омельченко А. В.

Для контролю за проходженням та тиражування.

Оленичу П. С. – до відома

Володимир БОНДАРЕНКО

“23” грудня 2024 року
№ 08/231 - 1973/ПР



КИЇВСЬКА МІСЬКА РАДА

Постійна комісія Київської міської ради з питань архітектури,
містопланування та земельних відносин

вул. Хрещатик, 36, м. Київ, 01001, тел.: (044) 202 70 22
Контактний центр міста Києва: (044) 15 51, e-mail: land@kmr.gov.ua, сайт: kmr.gov.ua,
код ЄДРПОУ 22883141

08/231-1973/III
23.12.2024

23.12.2024 № 08/281-4143

На № _____ від _____

Заступнику міського голови – секретарю
Київської міської ради
Володимиру БОНДАРЕНКУ

Шановний Володимире Володимировичу!

Відповідно до статей 26, 29 Регламенту Київської міської ради, затвердженого рішенням Київської міської ради від 04.11.2021 № 3135/3176 (зі змінами і доповненнями) прошу Вас надати доручення відповідним структурним підрозділам секретаріату Київської міської ради зареєструвати та розглянути проект рішення Київської міської ради «Про розроблення детального плану території щодо земельної ділянки з кадастровим номером 8000000000:72:277:0006 по вулиці Максимовича Михайла, 22/1 у Голосіївському районі міста Києва» у встановленому порядку.

Додатки:

1. Проект рішення Київської міської ради «Про розроблення детального плану території щодо земельної ділянки з кадастровим номером 8000000000:72:277:0006 по вулиці Максимовича Михайла, 22/1 у Голосіївському районі міста Києва» з додатками на 4 арк.
2. Пояснювальна записка до проекту рішення Київської міської ради на 4 арк.
3. Витяг з протоколу № 32/97 засідання постійної комісії Київської міської ради з питань архітектури, містопланування та земельних відносин від 12.12.2024 №08/281-509кк на 1 арк.
4. Копія витягу з протоколу № 28/93 засідання постійної комісії Київської міської ради з питань архітектури, містопланування та земельних відносин від 13.11.2024 №08/281-447к на 1 арк.
5. Копія листа Департаменту містобудування та архітектури від 05.12.2024 №055-13512 на 6 арк.
6. Електронна версія зазначеного проекту рішення Київської міської ради.

Голова комісії

Михайло ТЕРЕНТЬЄВ