



08/231-1964/MP
18.12.2024

КИЇВСЬКА МІСЬКА РАДА
V сесія IX скликання

Р І Ш Е Н Н Я

Київ

№ _____

Про надання дозволу на проведення експертної грошової оцінки земельної ділянки на вул. Приозерній, 12Б в Оболонському районі м. Києва, що підлягає продажу громадянці **Шараповій Валентині Миколаївні** для будівництва, експлуатації та обслуговування кафе-бару



617411174

Розглянувши заяву (клопотання) громадянки Шарапової Валентини Миколаївни

від 22 липня 2024 року № 617411174 про продаж земельної ділянки без земельних торгів, керуючись статтями 9, 128 Земельного кодексу України, пунктом 34 частини першої статті 26 Закону України «Про місцеве самоврядування в Україні» та Законом України «Про адміністративну процедуру», Київська міська рада

ВИРІШИЛА:

1. Надати дозвіл на проведення експертної грошової оцінки земельної ділянки (кадастровий номер 8000000000:78:121:0063) площею 0,0526 га для будівництва, експлуатації та обслуговування кафе-бару (код виду цільового призначення – 03.08 для будівництва та обслуговування об'єктів туристичної інфраструктури та закладів громадського харчування, категорія земель – землі житлової та громадської забудови) на вул. Приозерній, 12Б в Оболонському районі м. Києва, що підлягає продажу громадянці Шараповій Валентині Миколаївні (справа № 617411174).

2. Надати Департаменту земельних ресурсів виконавчого органу Київської міської ради (Київської міської державної адміністрації) дозвіл на укладення (підписання) з громадянкою Шараповою Валентиною Миколаївною

договору про оплату авансового внеску в рахунок оплати ціни земельної ділянки, зазначеної в пункті 1 цього рішення.

3. Дане рішення набирає чинності та вважається доведеним до відома заявника з дня його оприлюднення на офіційному вебсайті Київської міської ради.

4. Контроль за виконанням цього рішення покласти на постійну комісію Київської міської ради з питань архітектури, містопланування та земельних відносин.

Київський міський голова


Віталій КЛИЧКО

ПОДАННЯ:

Заступник голови
Київської міської державної адміністрації
з питань здійснення самоврядних повноважень

Петро ОЛЕНИЧ

Директор Департаменту земельних ресурсів
виконавчого органу Київської міської ради
(Київської міської державної адміністрації)



Валентина ПЕЛИХ

В.о. заступника директора Департаменту –
начальника юридичного управління
Департаменту земельних ресурсів
виконавчого органу Київської міської ради
(Київської міської державної адміністрації)



Дмитро РАДЗІЄВСЬКИЙ

ПОГОДЖЕНО:

Постійна комісія Київської міської ради
з питань архітектури, містопланування
та земельних відносин

Голова

Михайло ТЕРЕНТЬЄВ

Секретар

Юрій ФЕДОРЕНКО

Начальник управління
правового забезпечення діяльності
Київської міської ради

Валентина ПОЛОЖИШНИК

Постійна комісія Київської міської ради
з питань бюджету та соціально-
економічного розвитку

Голова

Андрій ВІТРЕНКО

Секретар

Владислав АНДРОНОВ

ПОЯСНЮВАЛЬНА ЗАПИСКА

№ ПЗН-69424 від 02.10.2024

до проекту рішення Київської міської ради:

Про надання дозволу на проведення експертної грошової оцінки земельної ділянки на вул. Приозерній, 12Б в Оболонському районі м. Києва, що підлягає продажу громадянці Шараповій Валентині Миколаївні для будівництва, експлуатації та обслуговування кафе-бару

До справи
№ 617411174



1. Фізична особа:

ПІБ	Шарапова Валентина Миколаївна
Реєстраційний номер:	від 22.07.2024 № 617411174

2. Відомості про земельну ділянку (кадастровий № 8000000000:78:121:0063).

Місце розташування (адреса)	м. Київ, р-н Оболонський, вул. Приозерна, 12Б
Площа	0,0526 га
Вид та термін користування	право в процесі оформлення (власність)
Цільове призначення	03.08 для будівництва та обслуговування об'єктів туристичної інфраструктури та закладів громадського харчування (для будівництва, експлуатації та обслуговування кафе-бару)
Категорія земель	Землі житлової та громадської забудови
Нормативна грошова оцінка	4 776 831 грн 59 коп. (згідно з витягом № НВ-9949769012024 із технічної документації з нормативної грошової оцінки земельних ділянок від 02.10.2024).

3. Мета прийняття рішення.

Метою прийняття рішення є забезпечення реалізації встановленого Земельним кодексом України права фізичних та юридичних осіб на придбання земельних ділянок у власність.

4. Особливі характеристики ділянки.

Наявність будівель і споруд на ділянці:	На земельній ділянці розташований нежитловий будинок (кафе-бар) загальною площею 240,8 кв.м, який є власністю громадянки Шарапової В.М. право власності зареєстровано у Державному реєстрі речових прав на нерухоме майно 19.09.2023, номер відомостей про право власності 51782586, реєстраційний номер об'єкта нерухомого майна 2798910680000 (інформація з Державного реєстру речових прав на нерухоме майно та Реєстру прав власності на нерухоме майно, Державного реєстру Іпотек, Єдиного реєстру заборон відчуження об'єктів нерухомого майна щодо суб'єкта від 31.07.2024 № 389083124).
Наявність ДПТ:	Детальний план території відсутній.
Функціональне призначення згідно з Генпланом:	Відповідно до Генерального плану міста Києва та проекту планування його приміської зони на період до 2020 року, затвердженого рішенням Київської міської ради від 28.03.2002 № 370/1804, земельна ділянка за

	<p>функціональним призначенням належить до території житлової забудови багатоповерхової (уточнюється червоними лініями) (лист Департаменту містобудування та архітектури виконавчого органу Київської міської ради (Київської міської державної адміністрації) від 22.08.2024 № 055-7939).</p> <p>Земельна ділянка розташована за межами червоних ліній та не перетинається з ними (лист комунальної організації «Інститут Генерального плану м. Києва» виконавчого органу Київської міської ради (Київської міської державної адміністрації) від 19.09.2024 № 312-1032).</p>
Правовий режим:	<p>Земельна ділянка належить до земель комунальної власності територіальної громади міста Києва (право власності зареєстровано у Державному реєстрі речових прав на нерухоме майно 12.04.2018, номер відомостей про речове право 25707883, реєстраційний номер об'єкта нерухомого майна 1530281180000 (інформація з Державного реєстру речових прав на нерухоме майно та Реєстру прав власності на нерухоме майно, Державного реєстру Іпотек, Єдиного реєстру заборон відчуження об'єктів нерухомого майна щодо об'єкта нерухомого майна від 14.10.2024 № 399149240)).</p>
Інші особливості:	<p>На підставі рішення Київської міської ради від 12.02.2004 № 59/1269 (пункт 11) «Про надання і вилучення земельних ділянок та припинення права користування землею» земельна ділянка (кадастровий номер 8000000000:78:121:0063) передана в оренду на 25 років суб'єкту підприємницької діяльності-фізичній особі Петровій Ірині Миколаївні для будівництва, експлуатації та обслуговування кафе-бару (договір оренди земельної ділянки від 23.07.2004 № 78-6-00187, термін дії договору до 23.07.2029).</p> <p>Згідно з діючим наразі Генеральним планом м. Києва на період до 2020 року, затвердженим рішенням сесії Київської міської ради від 28.03.2002 № 370/1804, та згідно з наказом Міністерства культури та інформаційної політики України від 02.08.2021 № 599 «Про затвердження меж та режимів використання території історичних ареалів м. Києва», земельна ділянка за вказаною адресою розташовується поза межами історичних ареалів міста, пам'ятки культурної спадщини національного значення на означеній території не обліковуються (лист Міністерства культури та інформаційної політики України від 16.08.2024 № 06/13/7529-24).</p> <p>Зазначена земельна ділянка розташована поза межами території пам'яток культурної спадщини місцевого значення, історико-культурного заповідника місцевого значення, їх зон охорони. Будівлі на вул. Приозерній, 12-б в Оболонському районі м. Києва на обліку як пам'ятки або</p>

	<p><i>об'єкти культурної спадщини не перебувають (лист Департаменту охорони культурної спадщини виконавчого органу Київської міської ради (Київської міської державної адміністрації) від 09.08.2024 № 066-2579).</i></p> <p><i>Зазначаємо, що Департамент земельних ресурсів не може перебирати на себе повноваження Київської міської ради та приймати рішення про надання дозволу на проведення експертної грошової оцінки земельної ділянки, що підлягає продажу, або відмову у наданні такого дозволу, оскільки відповідно до пункту 34 частини першої статті 26 Закону України «Про місцеве самоврядування в Україні» та статей 9, 122 Земельного кодексу України такі питання вирішуються виключно на пленарних засіданнях сільської, селищної, міської ради.</i></p> <p><i>Зазначене підтверджується, зокрема, рішеннями Верховного Суду від 28.04.2021 у справі № 826/8857/16, від 17.04.2018 у справі № 826/8107/16, від 16.09.2021 у справі № 826/8847/16.</i></p> <p><i>Зважаючи на вказане, цей проєкт рішення направляється для подальшого розгляду Київською міською радою відповідно до її Регламенту.</i></p>
--	--

5. Стан нормативно-правової бази у даній сфері правового регулювання.

Проєкт рішення підготовлено відповідно до статей 9, 128 Земельного кодексу України, пункту 34 частини першої статті 26 Закону України «Про місцеве самоврядування в Україні» та Закону України «Про адміністративну процедуру».

Проєкт рішення не стосується прав і соціальної захищеності осіб з інвалідністю та не матиме впливу на життєдіяльність цієї категорії.

Проєкт рішення не містить службової інформації у розумінні статті 6 Закону України «Про доступ до публічної інформації».

Проєкт рішення містить інформацію про фізичну особу (персональні дані) у розумінні статей 11 та 21 Закону України «Про інформацію» та статті 2 Закону України «Про захист персональних даних».

6. Фінансово-економічне обґрунтування.


Прийняття рішення дозволить забезпечити надходження коштів до бюджету за рахунок сплати авансового внеску в рахунок ціни продажу земельної ділянки (20 % від нормативної грошової оцінки) у сумі 955 366,32 грн (дев'ятсот п'ятдесят п'ять тисяч триста шістьдесят шість гривень 32 копійки).

7. Прогноз соціально-економічних та інших наслідків прийняття рішення.

Прийняття такого рішення є підставою для визначення ціни земельної ділянки для подальшого її продажу зацікавленій особі.

Доповідач: директор Департаменту земельних ресурсів **Валентина ПЕЛИХ**.

Директор Департаменту земельних ресурсів



Валентина ПЕЛИХ

Код земельної ділянки: 78:121:0063
Площа: 0.0526 га
Адрес земельної ділянки: Оболонський район, вул. Приозерна, 12Б
Заявник: Шарапова Валентина Миколаївна
Вид та термін користування: власність
Цільове призначення: 03.08, для будівництва та обслуговування об'єктів туристичної інфраструктури та ського харчування



Sources: Esri, HERE, Garmin, USGS, Intermap, Korea), Esri Korea, Esri (Thailand), NGCC, (c) O

Матеріали аерофотозйомки 2019 р.
виготовлено за даними АІС ОУЗР

ВИТЯГ
з Державного земельного кадастру про земельну ділянку

Номер витягу	НВ-0001834732024
Дата формування	01.08.2024
Строк дії	три місяці з дати формування
Надано на заяву (запит)	Київська міська рада 01.08.2024, ЗВ-8000115812024

Дані, за якими здійснювався пошук інформації у Державному земельному кадастрі

Кадастровий номер земельної ділянки	8000000000:78:121:0063
Власник (користувач): Прізвище, власне ім'я, по батькові (за наявності)/найменування	-----
Податковий номер	-----
Унікальний номер запису в Єдиному державному демографічному реєстрі (за наявності)	-----

Загальні відомості про земельну ділянку

Кадастровий номер	8000000000:78:121:0063
Місце розташування (адміністративно-територіальна одиниця)	м. Київ, р-н Оболонський, вул. Приозерна, 12
Цільове призначення:	
Категорія земель	Землі житлової та громадської забудови
Вид цільового призначення земельної ділянки	03.08 Для будівництва та обслуговування об'єктів туристичної інфраструктури та закладів громадського харчування
Обліковий номер масиву, до складу якого входить земельна ділянка	-----
Обліковий номер території, на якій розташовані земельні ділянки, необхідні для розміщення об'єктів, щодо яких відповідно до закону може здійснюватися примусове відчуження земельних ділянок з мотивів суспільної необхідності, до складу якої входить земельна ділянка	-----
Обліковий номер функціональної зони, до складу якої входить земельна ділянка	-----



Обліковий номер контуру об'єкта будівництва та закінченого будівництвом об'єкта, розташованого на земельній ділянці	-----
Обліковий номер меліоративної мережі, складової частини меліоративної мережі, яка забезпечує гідротехнічну меліорацію відповідної земельної ділянки	-----
Обліковий номер об'єкта інженерної інфраструктури, що належить до складу відповідної меліоративної мережі, складової частини меліоративної мережі	-----
Площа земельної ділянки, гектарів	0.0526
Нормативна грошова оцінка, гривень	4776831.59
Дата проведення нормативної грошової оцінки	18.03.2024
Скасований кадастровий номер (номери), у разі коли земельна ділянка створена в результаті поділу/об'єднання	-----

Відомості про державну реєстрацію земельної ділянки

Інформація про документацію із землеустрою, на підставі якої здійснена державна реєстрація земельної ділянки	Проект землеустрою щодо відведення земельних ділянок, 07.05.2004;
Орган, який зареєстрував земельну ділянку	Головне управління земельних ресурсів виконавчого органу Київської міської ради (Київської міської державної адміністрації)
Дата державної реєстрації земельної ділянки	23.07.2004



Відомості про право власності/право постійного користування
згідно з Державним реєстром речових прав на нерухоме майно

Вид права	Право власності
Інформація про власників (користувачів) земельної ділянки	
Прізвище, власне ім'я, по батькові (за наявності)/найменування	Територіальна громада міста Києва в особі Київської міської ради
Громадянство	Відомості з ДРРП не надходили
Реквізити документа, що посвідчує особу	Відомості з ДРРП не надходили
Податковий номер/номер та серія (за наявності) паспорта фізичної особи	22883141
Унікальний номер запису в Єдиному державному демографічному реєстрі (за наявності)	Відомості з ДРРП не надходили
Місце проживання/ місцезнаходження	Відомості з ДРРП не надходили
Частка у спільній власності	1/1
Документ, який є підставою для виникнення права	Закон України «Про внесення змін до деяких законодавчих актів України щодо розмежування земель державної та комунальної власності», Верховна Рада України 06.09.2012 5245-VI;
Документ, що посвідчує право	-----

Відомості про оренду, суборенду згідно з Державним реєстром речових прав на нерухоме майно

Орендар:

Прізвище, власне ім'я, по батькові (за наявності)/найменування	Відомості з ДРРП не надходили
Громадянство	Відомості з ДРРП не надходили
Реквізити документа, що посвідчує особу	Відомості з ДРРП не надходили
Податковий номер/номер та серія (за наявності) паспорта фізичної особи	Відомості з ДРРП не надходили
Унікальний номер запису в Єдиному державному демографічному реєстрі (за наявності)	Відомості з ДРРП не надходили
Місце проживання/ місцезнаходження	Відомості з ДРРП не надходили



Площа земельної ділянки, переданої в оренду	Відомості з ДРРП не надходили
Орган, що здійснив державну реєстрацію речового права	Відомості з ДРРП не надходили
Дата державної реєстрації речового права	Відомості з ДРРП не надходили
Строк дії речового права	Відомості з ДРРП не надходили
Суборендар:	
Прізвище, власне ім'я, по батькові (за наявності)/найменування	Відомості з ДРРП не надходили
Громадянство	Відомості з ДРРП не надходили
Реквізити документа, що посвідчує особу	Відомості з ДРРП не надходили
Податковий номер/номер та серія (за наявності) паспорта фізичної особи	Відомості з ДРРП не надходили
Унікальний номер запису в Єдиному державному демографічному реєстрі (за наявності)	Відомості з ДРРП не надходили
Місце проживання/місцезнаходження	Відомості з ДРРП не надходили
Площа земельної ділянки (її частини), переданої в суборенду	Відомості з ДРРП не надходили
Обліковий номер частини земельної ділянки, на яку поширюється дія договору суборенди	Відомості з ДРРП не надходили
Орган, що здійснив державну реєстрацію речового права	Відомості з ДРРП не надходили
Дата державної реєстрації речового права	Відомості з ДРРП не надходили
Строк дії речового права	Відомості з ДРРП не надходили
Додаткові відомості	-----

Відомості про земельний сервітут згідно з Державним реєстром речових прав на нерухоме майно

Вид сервітуту	Відомості з ДРРП не надходили
Площа земельної ділянки (її частини), на яку поширюється дія сервітуту	Відомості з ДРРП не надходили



Обліковий номер земельної ділянки (її частини), на яку поширюється дія сервітуту	Відомості з ДРРП не надходили
Підстава для встановлення земельного сервітуту	Відомості з ДРРП не надходили
Орган, що здійснив державну реєстрацію сервітуту	Відомості з ДРРП не надходили
Дата державної реєстрації сервітуту	Відомості з ДРРП не надходили
Строк дії сервітуту	Відомості з ДРРП не надходили
Додаткові відомості	-----

Відомості про обтяження згідно з Державним реєстром речових прав на нерухоме майно

Вид обтяження	Відомості з ДРРП не надходили
Опис предмета обтяження	Відомості з ДРРП не надходили
Дата державної реєстрації обтяження	Відомості з ДРРП не надходили
Орган, що здійснив державну реєстрацію обтяження	Відомості з ДРРП не надходили
Документ, який є підставою для виникнення обтяження	Відомості з ДРРП не надходили
Додаткові відомості	-----

Відомості про обмеження у використанні земельної ділянки

Вид обмеження у використанні земельної ділянки	-----
Обліковий номер частини земельної ділянки, на яку поширюється дія обмеження у використанні земельної ділянки	-----
Площа земельної ділянки (її частини), на яку поширюється дія обмеження	-----
Підстава для виникнення обмеження у використанні земельної ділянки	-----
Орган, що здійснив державну реєстрацію обмеження	-----
Дата державної реєстрації обмеження	-----
Строк дії обмеження	-----



Інформація про документи, на підставі яких відомості про обмеження
у використанні земель внесені до Державного земельного кадастру

Реквізити заяви про державну реєстрацію обмеження у використанні земель	-----
Прізвище, власне ім'я та по батькові (за наявності)/ найменування заявника	-----
Інформація про документи, на підставі яких внесені відомості про обмеження у використанні земель	-----

Відомості про заходи щодо охорони земель і ґрунтів

Назва та напрям заходу	-----
Площа	-----
Товщина родючого шару ґрунту, у тому числі об'єм ґрунтової маси	-----
Кошторисна вартість запроектованих робіт	-----
Строки проведення	-----
Інформація про документи, на підставі яких передбачено здійснення заходу щодо охорони земель і ґрунтів	-----

Відомості про ділянки надр, надані у користування відповідно до спеціальних дозволів на
користування надрами та актів про надання гірничих відводів, одержаних в порядку інформаційної
взаємодії між Державним земельним кадастром, Держгеонадрами та Держпраці (за наявності)

Реєстраційний номер спеціального дозволу на користування надрами	-----
Дата видачі спеціального дозволу на користування надрами	-----
Підстава для надання спеціального дозволу на користування надрами	-----
Вид користування надрами	-----
Відомості про ділянку надр, що надається у користування	-----
Площа ділянки надр, що надається у користування	-----
Вид корисної копалини	-----



Відомості про особу, якій
надано спеціальний дозвіл на
користування надрами:

Прізвище, власне ім'я та -----
по батькові (за наявності)/
найменування

Реєстраційний номер облікової -----
картки платника податків/ серія
(за наявності) та номер паспорта
фізичної особи/код згідно з
ЄДРПОУ

Строк дії спеціального дозволу на -----
користування надрами

Документ, який засвідчує надання -----
гірничого відводу

Відомості про користувача
гірничого відводу (за наявності)

Найменування/ прізвище, власне -----
ім'я та по батькові (за наявності)

Мета надання гірничого відводу -----

Площа проекції гірничого відводу -----

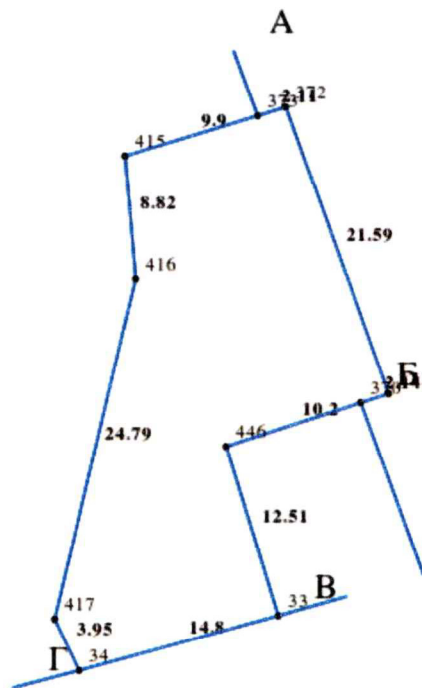
Строк дії акта про надання -----
гірничого відводу



Додаток
до витягу з Державного земельного кадастру
про земельну ділянку
від 01.08.2024 р. № НВ-0001834732024

Кадастровий номер земельної ділянки 8000000000:78:121:0063

КАДАСТРОВИЙ ПЛАН ЗЕМЕЛЬНОЇ ДІЛЯНКИ



Масштаб 1: 500



Умовні позначення:

Опис меж:

Від А до Б Землі не надані у власність чи користування
Від Б до В Землі не надані у власність чи користування
Від В до Г Землі загального користування (вул. Пр;
Від Г до А Державне комунальне управління житлового
господарства Мінського району;



КООРДИНАТИ ПОВОРОТНИХ ТОЧОК МЕЖ ЗЕМЕЛЬНОЇ ДІЛЯНКИ

Номер точки	Назва точки	Відстань (метрів)	Координати (м)	
			X	Y

Місце розташування		м. Київ, р-н Оболонський, вул. Приозерна, 12
Цільове призначення	Категорія земель	Землі житлової та громадської забудови
	Код цільового призначення	03.08 Для будівництва та обслуговування об'єктів туристичної інфраструктури та закладів громадського харчування
Площа, гектарів		0.0526
Відомості про перенесення в натуру (на місцевість) меж	охоронних зон, прибережних захисних смуг і пляжних зон, зон санітарної охорони, санітарно-захисних зон і зон особливого режиму використання земель (за наявності)	-----
	земельної ділянки (у разі формування земельної ділянки)	-----
	частини земельної ділянки, на якій може проводитися гідротехнічна меліорація (за наявності)	-----
Відомості про контури об'єктів нерухомого майна, меліоративних мереж, складових частин меліоративних мереж та точки водовиділу, розташовані на земельній ділянці (за наявності)		-----
Відомості про встановлені межові знаки (у разі формування земельної ділянки)		-----

Розробник документації із
землеустрою:

(прізвище, власне ім'я, по батькові (за наявності) фізичної особи / найменування юридичної особи)



ЕКСПЛІКАЦІЯ ЗЕМЕЛЬНИХ УГІДЬ

Всього земель, га	У тому числі за земельними угіддями, га:
Площа земельної ділянки, га 0.0526	





КИЇВСЬКА МІСЬКА РАДА

Терентьєву М. О.
Вітренку А. О.
Положишник В. О.

Прошу розглянути проєкт рішення від 18.12.2024
№ 08/231 - 1964/ПР в установленому порядку.

Тхорику С. М.

Прошу опрацювати в межах компетенції управління.

Омельченко А. В.

Для контролю за проходженням та тиражування.

Поворознику М. Ю. - до відома



Віталій КЛИЧКО

“18” грудня 2024 року
№ 08/231 - 1964/ПР

08/231-1964/ПР
18.12.2024



УКРАЇНА

ВИКОНАВЧИЙ ОРГАН КИЇВСЬКОЇ МІСЬКОЇ РАДИ
(КИЇВСЬКА МІСЬКА ДЕРЖАВНА АДМІНІСТРАЦІЯ)

ДЕПАРТАМЕНТ ЗЕМЕЛЬНИХ РЕСУРСІВ

вул. Хрещатик, 32-а, м. Київ, 01001 тел. (044) 202 78 15

Контактний центр міста Києва (044) 15 51 E-mail: kyivland@kyivcity.gov.ua Код ЄДРПОУ 26199097

18.12.2024 № 05715-СЛ-69424

Заступнику міського голови-
секретарю Київської міської ради
Володимиру БОНДАРЕНКУ

Шановний Володимире Володимировичу!

Департамент земельних ресурсів виконавчого органу Київської міської ради (Київської міської державної адміністрації) відповідно до пункту 3 статті 26 Регламенту Київської міської ради, затвердженого рішенням Київської міської ради від 04.11.2021 № 3135/3176, направляє проєкт рішення Київської міської ради «Про надання дозволу на проведення експертної грошової оцінки земельної ділянки на вул. Приозерній, 12Б в Оболонському районі м. Києва, що підлягає продажу громадянці Шараповій Валентині Миколаївні для будівництва, експлуатації та обслуговування кафе-бару» (справа № 617411174) для подальшого опрацювання.

Додатки:

- проєкт рішення Київської міської ради до справи № 617411174 на 2 арк. в 1 примірнику;
- пояснювальна записка до справи № 617411174 на 3 арк. в 1 примірнику;
- витяг з бази даних міського земельного кадастру на 1 арк. в 1 примірнику;
- матеріали супутникової фотозйомки на 1 арк. в 1 примірнику;
- матеріали справи № 617411174 в 1 примірнику

З повагою

Директор

Валентина ПЕЛИХ

Текст проєкту рішення у паперовому вигляді відповідає проєкту в електронному вигляді на USB носії.

В.о. начальника відділу ринку землі
управління землеустрою та ринку земель
Департаменту земельних ресурсів
виконавчого органу Київської міської ради
(Київської міської державної адміністрації)



Андрій БЕРЕЗА