



08/231-185/np
21.01.2022

КИЇВСЬКА МІСЬКА РАДА

II СЕСІЯ IX СКЛИКАННЯ

РІШЕННЯ

№ _____

Водосв. гр



533401840

Про відмову громадянці Данько Ірині Владиславівні у наданні дозволу на розроблення проекту землеустрою щодо відведення земельної ділянки у власність для індивідуального житлового, гаражного і дачного будівництва на вул. Закарпатській, 15 у Голосіївському районі міста Києва

Розглянувши клопотання про надання дозволу на розроблення проекту землеустрою щодо відведення земельної ділянки громадянці Данько Ірині Владиславівні на вул. Закарпатській, 15 у Голосіївському районі міста Києва та додані документи, враховуючи відсутність принаймні одного із видів містобудівної документації відповідно до частини третьої статті 24 Закону України «Про регулювання містобудівної діяльності», керуючись статтями 9, 118, 121 Земельного кодексу України, Законом України «Про внесення змін до деяких законодавчих актів України щодо розмежування земель державної та комунальної власності», пунктом 34 частини першої статті 26 Закону України «Про місцеве самоврядування в Україні», Київська міська рада

ВИРІШИЛА:

1. Відмовити громадянці Данько Ірині Владиславівні у наданні дозволу на розроблення проекту землеустрою щодо відведення земельної ділянки у власність для індивідуального житлового, гаражного і дачного будівництва на вул. Закарпатській, 15 у Голосіївському районі міста Києва орієнтовною площею 0,05 га (земельна ділянка комунальної власності територіальної громади міста Києва, справа № 533401840).

2. Контроль за виконанням цього рішення покласти на постійну комісію

Київської міської ради з питань архітектури, містобудування та земельних відносин.

Київський міський голова

Віталій КЛИЧКО

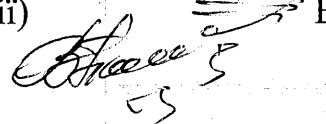
ПОДАННЯ:

Заступник голови
Київської міської державної адміністрації
з питань здійснення самоврядних повноважень



Петро ОЛЕНИЧ
В. Оленіч

Директор Департаменту земельних ресурсів
виконавчого органу Київської міської ради
(Київської міської державної адміністрації)



Валентина ПЕЛИХ

Заступник директора Департаменту –
начальник юридичного управління
Департаменту земельних ресурсів
виконавчого органу Київської міської ради
(Київської міської державної адміністрації)



Марія ДЕГТЯРЕНКО

ПОГОДЖЕНО:

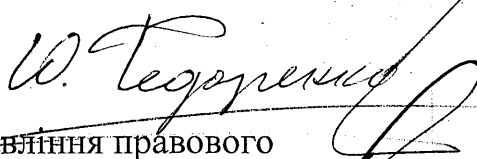
23.02.2022
Постійна комісія Київської міської ради
з питань архітектури, містобудування
та земельних відносин

Голова




Михайло ТЕРЕНТЬЄВ

Секретар



Юрій ФЕДОРЕНКО

В.о. начальника управління правового
забезпечення діяльності
Київської міської ради



05.05.22

Валентина ПОЛОЖИШНИК

ПОЯСНЮВАЛЬНА ЗАПИСКА

№ ПЗН-37389 від 18.01.2022

до проекту рішення Київської міської ради:

Про відмову громадянці Данько Ірині Владиславівні у наданні дозволу на розроблення проекту землеустрою щодо відведення земельної ділянки у власність для індивідуального житлового, гаражного і дачного будівництва на вул. Закарпатській, 15 у Голосіївському районі міста Києва

До кадастрової справи
№ 533401840



1. Фізична особа:

ПІБ: *Данько Ірина Владиславівна*
Клопотання: *від 12.01.2022 номер 533401840*

2. Відомості про земельну ділянку (№ 79:118:0433).

Місце розташування (адреса):	<i>м. Київ, р-н Голосіївський, вул. Закарпатська, 15</i>
Площа:	<i>0,05 га</i>
Вид та термін права:	<i>власність</i>
Вид використання:	<i>для індивідуального житлового, гаражного і дачного будівництва</i>

3. Обґрунтування прийняття рішення.

На клопотання зацікавленої особи відповідно до статей 9, 118, 121 Земельного кодексу України та Порядку набуття прав на землю із земель комунальної власності у місті Києві, затвердженого рішенням Київської міської ради від 20.04.2017 № 241/2463, Департаментом земельних ресурсів виконавчого органу Київської міської ради (Київської міської державної адміністрації) розроблено проект рішення Київської міської ради.

4. Мета прийняття рішення.

Метою прийняття рішення є забезпечення дотримання вимог Земельного кодексу України та Закону України «Про регулювання містобудівної документації».

5. Особливі характеристики ділянки.

Наявність будівель і споруд на ділянці:	<i>Земельна ділянка вільна від капітальної забудови.</i>
Наявність ДПТ:	<i>Детальний план території відсутній.</i>
Функціональне призначення згідно з Генпланом:	<i>Відповідно до Генерального плану міста Києва, затвердженого рішенням Київської міської ради від 28.03.2002 № 370/1804, земельна ділянка за функціональним призначенням належить до території житлової садибної забудови (витяг з містобудівного кадастру, направлений листом Департаменту містобудування та архітектури виконавчого органу Київської міської ради (Київської міської державної адміністрації) від 14.01.2022 № 055-476).</i>
Правовий режим:	<i>Земельна ділянка належить до земель комунальної власності територіальної громади міста Києва.</i>
Розташування в зеленій зоні:	<i>Земельна ділянка не входить до зеленої зони.</i>

Інші особливості:	<i>Зважаючи на положення статей 9, 122 Земельного кодексу України та пункту 34 частини першої статті 26 Закону України «Про місцеве самоврядування в Україні» (щодо обов'язковості розгляду питань землекористування на пленарних засіданнях) вказаний проєкт рішення направляється для подальшого розгляду Київською міською радою.</i>
-------------------	--

6. Стан нормативно-правової бази у даній сфері правового регулювання.

Загальні засади та порядок відмови у наданні дозволу на розроблення документації із землеустрою визначено статтями 9, 118, 121 Земельного кодексу України.

7. Фінансово-економічне обґрунтування.

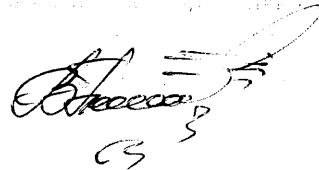
Реалізація рішення не потребує додаткових витрат міського бюджету.

8. Прогноз соціально-економічних та інших наслідків прийняття рішення.

Рішення не тягне за собою жодних соціально-економічних та інших наслідків.

Доповідач: директор Департаменту земельних ресурсів Валентина ПЕЛИХ

Директор Департаменту земельних ресурсів



Валентина ПЕЛИХ

