



08/231-1815/MP
20.07.2020

КИЇВСЬКА МІСЬКА РАДА

XI СЕСІЯ VIII СКЛИКАННЯ

РІШЕННЯ

№ _____

Про передачу ТОВАРИСТВУ 3 ОБМЕЖЕНОЮ ВІДПОВІДАЛЬНІСТЮ «ДЕЙРІНГ КАПІТАЛ» в оренду земельної ділянки для будівництва житлового комплексу на вул. Миколи Краснова, 33 у Святошинському районі міста Києва



324307940

Відповідно до статей 9, 83, 93, 116, 120, 123, 124, 186 Земельного кодексу України, Закону України «Про внесення змін до деяких законодавчих актів України щодо розмежування земель державної та комунальної власності», пункту 34 частини першої статті 26 Закону України «Про місцеве самоврядування в Україні», розглянувши проект землеустрою щодо відведення земельної ділянки, технічну документацію із землеустрою щодо встановлення (відновлення) меж земельної ділянки в натурі (на місцевості) та заяву товариства з обмеженою відповідальністю «ДЕЙРІНГ КАПІТАЛ» від 16 червня 2020 року № 72049-004954499-031-03, Київська міська рада

ВИРІШИЛА:

1. Затвердити проект землеустрою щодо відведення земельної ділянки ТОВАРИСТВУ 3 ОБМЕЖЕНОЮ ВІДПОВІДАЛЬНІСТЮ «УКРОПТКУЛЬТТОВАРИ» для будівництва житлового комплексу на вул. Миколи Краснова, 33 у Святошинському районі м. Києва (категорія земель – землі житлової та громадської забудови, код КВЦПЗ – 02.10) справа № 324307940.

2. Затвердити технічну документацію із землеустрою щодо встановлення (відновлення) меж земельної ділянки в натурі (на місцевості) ТОВАРИСТВУ 3 ОБМЕЖЕНОЮ ВІДПОВІДАЛЬНІСТЮ «ДЕЙРІНГ КАПІТАЛ» для будівництва житлового комплексу на вул. Миколи Краснова, 33 у Святошинському районі м. Києва, (категорія земель – землі житлової та громадської забудови, код КВЦПЗ – 02.10, заява ДД від 16 листопада 2020 року № 72049-004954499-031-03, справа 324307940).

3. Передати ТОВАРИСТВУ 3 ОБМЕЖЕНОЮ ВІДПОВІДАЛЬНІСТЮ «ДЕЙРІНГ КАПІТАЛ», за умови виконання пункту 4 цього рішення, в оренду на 10

років земельну ділянку площею 1,3407 га (кадастровий номер 8000000000:75:057:0002, витяг з Державного земельного кадастру про земельну ділянку від 22 червня 2020 року № НВ-0005116532020) для будівництва житлового комплексу (код КВЦПЗ – 02.10 для будівництва і обслуговування багатоквартирного житлового будинку з об'єктами торгово-розважальної та ринкової інфраструктури) на вул. Миколи Краснова, 33 у Святошинському районі міста Києва із земель комунальної власності територіальної громади міста Києва, у зв'язку з набуттям права власності на нерухоме майно (інформаційна довідка з Державного реєстру речових прав на нерухоме майно про реєстрацію права власності від 22 червня 2020 року № 213375716).

4. ТОВАРИСТВУ З ОБМЕЖЕНОЮ ВІДПОВІДАЛЬНІСТЮ «ДЕЙРІНГ КАПІТАЛ»:

4.1. Виконувати обов'язки землекористувача відповідно до вимог статті 96 Земельного кодексу України.

4.2. У місячний строк надати до Департаменту земельних ресурсів виконавчого органу Київської міської ради (Київської міської державної адміністрації) документи, визначені законодавством, необхідні для укладання договору оренди земельної ділянки.

4.3. Питання майнових відносин вирішувати в установленому порядку.

4.4. Забезпечити вільний доступ для прокладання нових, ремонту та експлуатації існуючих інженерних мереж і споруд, що знаходяться в межах земельної ділянки.

4.5. Виконати вимоги, викладені в листі Департаменту містобудування та архітектури виконавчого органу Київської міської ради (Київської міської державної адміністрації) від 12 березня 2018 року № 1861/0/012/19-18.

4.6. Під час використання земельної ділянки дотримуватися обмежень у її використанні, зареєстрованих у Державному земельному кадастрі.

4.7. Питання сплати відновної вартості зелених насаджень або укладання охоронного договору на зелені насадження вирішувати відповідно до рішення Київської міської ради від 27 жовтня 2011 року № 384/6600 «Про затвердження Порядку видалення зелених насаджень на території міста Києва» (із змінами і доповненнями).

4.8. У разі необхідності проведення реконструкції чи нового будівництва, питання оформлення дозвільної та проектно-кошторисної документації вирішувати в порядку, визначеному законодавством України.

5. Попередити землекористувача, що використання земельної ділянки не за цільовим призначенням тягне за собою припинення права користування нею відповідно до вимог статей 141, 143 Земельного кодексу України.

6. Дане рішення втрачає чинність через дванадцять місяців з моменту його оприлюднення, у разі якщо протягом цього строку не укладений відповідний договір оренди земельної ділянки.


7. Контроль за виконанням цього рішення покласти на постійну комісію Київської міської ради з питань містобудування, архітектури та землекористування.

ПОДАННЯ:


Заступник голови Київської міської
державної адміністрації


В. Непопівський
Вячеслав НЕПОП

Директор Департаменту земельних ресурсів
виконавчого органу Київської міської ради
(Київської міської державної адміністрації)


Петро ОЛЕНИЧ

Заступник директора Департаменту –
начальник юридичного управління
Департаменту земельних ресурсів
виконавчого органу Київської міської ради
(Київської міської державної адміністрації)


Алла ВАСИЛЕНКО

ПОГОДЖЕНО:

Постійна комісія Київської міської ради
з питань містобудування, архітектури
та землекористування

Голова

Олександр МІЩЕНКО

Секретар

Іван КАРТАВИЙ

Начальник управління правового
забезпечення діяльності
Київської міської ради

Ганна ГАРШИНА

ПОЯСНЮВАЛЬНА ЗАПИСКА

№ ПЗН-7224 від 22.06.2020

До кадастрової справи

№ 324307940



до проекту рішення Київської міської ради:
**Про надання ТОВАРИСТВУ З ОБМЕЖЕНОЮ
ВІДПОВІДАЛЬНІСТЮ "ДЕЙРІНГ КАПІТАЛ" в оренду земельної
ділянки для будівництва житлового комплексу
на вул. Миколи Краснова, 33 у Святошинському районі міста Києва**

1. Юридична особа:

Назва	ТОВАРИСТВО З ОБМЕЖЕНОЮ ВІДПОВІДАЛЬНІСТЮ "ДЕЙРІНГ КАПІТАЛ"
Перелік засновників (учасників) юридичної особи <small>*за даними Єдиного державного реєстру юридичних осіб, фізичних осіб- підприємців та громадських формувань</small>	МІЩЕНКО ЛЮДМИЛА ВОЛОДИМИРІВНА Адреса засновника: 84607, Донецька обл., місто Донецьк, Куйбишевський район, ВУЛИЦЯ 60 РОКІВ СРСР, будинок 20, квартира 15 ПОЖАРУН ГЕННАДІЙ ВЯЧЕСЛАВОВИЧ Адреса засновника: 07301, Київська обл., Вишгородський район, місто Вишгород, ВУЛИЦЯ ПІЩАНА, будинок 29 ПАВЛУШИН ОЛЕКСАНДР ВОЛОДИМИРОВИЧ Адреса засновника: 03150, м.Київ, Голосіївський район, ВУЛИЦЯ КАЗИМИРА МАЛЕВИЧА, будинок 89, квартира 75
Кінцевий бенефіціарний власник (контролер) <small>*за даними Єдиного державного реєстру юридичних осіб, фізичних осіб- підприємців та громадських формувань</small>	<i>Відсутній</i>
Клопотання	від 18.06.2020 №324307940

2. Відомості про земельну ділянку (кадастровий № 8000000000:75:057:0002)

Місце розташування (адреса)	<i>м. Київ, р-н Святошинський, вул. Миколи Краснова, 33</i>
Площа	<i>1,3407 га</i>
Вид та термін користування	<i>оренда на 10 років</i>
Вид використання	<i>для будівництва житлового комплексу</i>
Цільове призначення	<i>02.10 для будівництва і обслуговування багатоквартирного житлового будинку з об'єктами торгово-розважальної та ринкової інфраструктури</i>
Нормативна грошова оцінка <small>(за попереднім розрахунком*)</small>	<i>21 497 477 грн 56 коп.</i>
<i>*Наведені розрахунки нормативної грошової оцінки не є остаточними і будуть уточнені відповідно до вимог законодавства при оформленні права на земельну ділянку.</i>	

3. Обґрунтування прийняття рішення

На замовлення зацікавленої особи землевпорядною організацією розроблено проект землеустрою щодо відведення земельної ділянки, який згідно із ст. 186-1 Земельного кодексу України погоджено з відповідними органами, зокрема:

органом архітектури:

від 21.03.2018 № 2199/0/06/09-18

територіальним органом, що здійснює реалізацію
державної політики у сфері земельних відносин:

від 06.06.2018 № 4852/88-18

Відповідно до статей 9, 123, 124 Земельного кодексу України та Порядку набуття прав на землю із земель комунальної власності у місті Києві, затвердженого рішенням Київради від 20 квітня 2017 року № 241/2463, враховуючи, що земельна ділянка зареєстрована в Державному земельному кадастрі (витяг з Державного земельного кадастру про земельну ділянку від 22.06.2020 року № НВ-0005116532020), Департаментом земельних ресурсів виконавчого органу Київської міської ради (Київської міської державної адміністрації) розроблено відповідний проект рішення Київської міської ради.

4. Мета прийняття рішення.

Метою прийняття рішення є забезпечення реалізації встановленого Земельним кодексом України права особи на оформлення права користування на землю.

5. Особливі характеристики ділянки.

Наявність будівель і споруд на ділянці:	<i>На земельній ділянці розташовані нежилі будівлі загальною площею 4417,9 кв. м., які перебувають у власності ТОВ «ДЕЙРІНГ КАПІТАЛ» (інформаційна довідка з Державного реєстру речових прав на нерухоме майно про реєстрацію права власності від 22.06.2020 № 213375716).</i>
Наявність ДПТ:	<i>Відповідно до детального плану території, затвердженого рішенням Київської міської ради від 21.05.2015 №512/1376, земельна ділянка за функціональним призначенням належить до території багатопверхової та частково території громадських будівель і споруд та частково зелені насадження загального користування.</i>
Функціональне призначення згідно Генплану:	<i>Відповідно до Генерального плану міста, затвердженого рішенням Київської міської ради від 28 березня 2002 року № 370/1804, земельна ділянка за функціональним призначенням належить до комунально-складської території.</i>
Правовий режим:	<i>Земельна ділянка належить до земель комунальної власності територіальної громади міста Києва</i>
Розташування в зеленій зоні:	<i>Земельна ділянка частково входить до зеленої зони</i>
Інші особливості:	

6. Стан нормативно-правової бази у даній сфері правового регулювання.

Загальні засади та порядок передачі земельних ділянок у власність чи користування зацікавленим особам визначено Земельним кодексом України та Порядком набуття прав на землю із земель комунальної власності у місті Києві, затвердженим рішенням Київради від 20 квітня 2017 року № 241/2463.

Рішення про надання земельної ділянки може бути прийнято Київською міською радою з урахуванням вимог статті 24 Закону України «Про регулювання містобудівної діяльності».

7. Фінансово-економічне обґрунтування.

Реалізація рішення не потребує додаткових витрат міського бюджету.

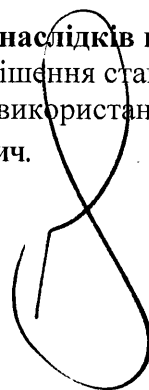
Відповідно до Податкового Кодексу України, Закону України «Про оренду землі» та рішення Київради від 12 грудня 2019 року № 456/8029 «Про Бюджет м. Києва на 2020 рік» орієнтовний розмір річної орендної плати складатиме: **-644 924 грн 33 коп. (3%)**.

8. Прогноз соціально-економічних та інших наслідків прийняття рішення.

Наслідками прийняття розробленого проекту рішення стане: реалізація зацікавленою особою своїх прав щодо використання земельної ділянки.

Доповідач: директор Департаменту земельних ресурсів **Петро ОЛЕНИЧ**.

Директор Департаменту
земельних ресурсів

Петро ОЛЕНИЧ



**Заступник міського голови –
секретар Київської міської ради**

Міщенко О.Г.
Гаршиній Г.А.

Прошу розглянути проект рішення від 20.07.2020
№08/231- 1815/ПР в установленому порядку.

Пихтіній О.М.

Для контролю за проходженням та тиражування.

Володимир ПРОКОПІВ

“20” липня 2020 року
№ 08/231 – 1815/ПР



08/231-1895/PP
20.07.2020

ВИКОНАВЧИЙ ОРГАН КИЇВСЬКОЇ МІСЬКОЇ РАДИ
(КИЇВСЬКА МІСЬКА ДЕРЖАВНА АДМІНІСТРАЦІЯ)

ДЕПАРТАМЕНТ ЗЕМЕЛЬНИХ РЕСУРСІВ

вул. Хрещатик, 32-а, м. Київ, 01601, тел. (044) 279-58-72

КБУ "Контактний центр міста Києва" (044) 15-51, E-mail: doc@kyivland.gov.ua Код ЄДРПОУ 26199097

16.07.2020 № 05715-СЛ-7224

на № _____ від _____

Заступнику Київського міського
голови - секретарю Київради
Прокопіву В.В.

Шановний Володимире Володимировичу!

Департамент земельних ресурсів виконавчого органу Київської міської ради (Київської міської державної адміністрації) відповідно до пункту 3 статті 26 Регламенту Київської міської ради, затвердженого рішенням Київської міської ради від 07.07.2016 № 579/579, направляє проєкт рішення Київської міської ради «Про передачу ТОВАРИСТВУ З ОБМЕЖЕНОЮ ВІДПОВІДАЛЬНІСТЮ "ДЕЙРІНГ КАПІТАЛ" в оренду земельної ділянки для будівництва житлового комплексу на вул. Миколи Краснова, 33 у Святошинському районі міста Києва» (324307940) для подальшого опрацювання.

Додатки:

- проєкт рішення 324307940 на 2 арк. в 1 примірнику;
- пояснювальна записка 324307940 на 2 арк. в 1 примірнику;
- витяг з бази даних міського земельного кадастру на 1 арк. в 1 примірнику;
- матеріали супутникової фотозйомки на 1 арк. в 1 примірнику;
- копія листа Департаменту земельних ресурсів на 1 арк. в 1 примірнику;
- заява на отримання адміністративної послуги з додатком до неї на 1 арк. в 1 примірнику;
- витяг з Державного земельного кадастру на 5 арк. в 1 примірнику;
- оригінал технічної документації із землеустрою щодо встановлення (відновлення) меж земельної ділянки в натурі (на місцевості) 1 книга в 1 примірнику.
- оригінал проєкту землеустрою щодо відведення земельної ділянки 1 книга в 1 примірнику.

З повагою
директор

Петро ОЛЕНИЧ