

08/231 - 1803/17P  
29.11.2024



**КИЇВСЬКА МІСЬКА РАДА**  
IV сесія IX скликання

**Р І Ш Е Н Н Я**

Київ

№ \_\_\_\_\_

**Про поновлення товариству з обмеженою відповідальністю «ТЕРМОГАЛЬВАНІЧНИЙ ЗАВОД» договору оренди земельної ділянки від 15 січня 2019 року № 2 для будівництва житлового комплексу з торгово-розважальним центром, приміщеннями громадського призначення та підземно-наземним паркінгом на просп. Берестейському, 67 у Святошинському районі м. Києва**



674020565

Розглянувши звернення товариства з обмеженою відповідальністю «ТЕРМОГАЛЬВАНІЧНИЙ ЗАВОД» (код ЄДРПОУ 24581125, місцезнаходження юридичної особи: 03062, м. Київ, просп. Берестейський, 67) від 10 жовтня 2023 року № 674020565, від 01 листопада 2024 року № 01/11-1 та відповідно до статей 9, 83, 93 Земельного кодексу України, абзацу четвертого розділу IX «Перехідні положення» Закону України «Про оренду землі», пункту 34 частини першої статті 26 Закону України «Про місцеве самоврядування в Україні», Закону України «Про адміністративну процедуру», рішення Київської міської ради від 09 лютого 2023 року № 5955/5996 «Про повернення історичної назви проспекту Перемоги в Шевченківському, Святошинському та Солом'янському районах міста Києва», Київська міська рада

**ВИРІШИЛА:**

1. Поновити з 16.01.2024 товариству з обмеженою відповідальністю «ТЕРМОГАЛЬВАНІЧНИЙ ЗАВОД» на 5 років договір оренди земельної ділянки від 15 січня 2019 року № 2 для будівництва житлового комплексу з торгово-розважальним центром, приміщеннями громадського призначення та підземно-

наземним паркінгом на просп. Берестейський, 67 у Святошинському районі м. Києва (кадастровий номер 8000000000:88:084:0014; площа 1,0637 га; категорія земель – землі житлової та громадської забудови; код виду цільового призначення – 02.10; справа № 674020565).

2. Встановити, що:

2.1. Річна орендна плата, передбачена у підпункті 4.2 пункту 4 договору оренди земельної ділянки від 15 січня 2019 року № 2, визначається на рівні мінімальних розмірів згідно з рішенням про бюджет міста Києва на відповідний рік.

2.2. Інші умови договору оренди земельної ділянки від 15 січня 2019 року № 2 підлягають приведенню у відповідність до законодавства України.

3. Товариству з обмеженою відповідальністю «ТЕРМОГАЛЬВАНІЧНИЙ ЗАВОД»:

3.1. У місячний строк з дня набрання чинності цим рішенням надати до Департаменту земельних ресурсів виконавчого органу Київської міської ради (Київської міської державної адміністрації) документи, визначені законодавством України, необхідні для підготовки проекту договору про укладення договору оренди земельної ділянки від 15 січня 2019 року № 2 на новий строк.

3.2. Дотримуватися обмежень у використанні земельної ділянки, визначених законодавством та зареєстрованих у Державному земельному кадастрі.

4. Дане рішення набирає чинності з моменту його прийняття та вважається доведеним до відома заявника з дня його оприлюднення на офіційному вебсайті Київської міської ради.

5. Контроль за виконанням цього рішення покласти на постійну комісію Київської міської ради з питань архітектури, містопланування та земельних відносин.

Київський міський голова

Віталій КЛИЧКО

**ПОДАННЯ:**

Заступник голови  
Київської міської державної адміністрації  
з питань здійснення самоврядних повноважень

Петро ОЛЕНИЧ

Директор Департаменту земельних ресурсів  
виконавчого органу Київської міської ради  
(Київської міської державної адміністрації)

Валентина ПЕЛИХ

В.о. заступника директора Департаменту –  
начальника юридичного управління  
Департаменту земельних ресурсів  
виконавчого органу Київської міської ради  
(Київської міської державної адміністрації)

Дмитро РАДЗІЄВСЬКИЙ

**ПОГОДЖЕНО:**

Постійна комісія Київської міської ради  
з питань архітектури, містопланування та  
земельних відносин

Голова

Михайло ТЕРЕНТЬЄВ

Начальник управління  
правового забезпечення діяльності  
Київської міської ради

Валентина ПОЛОЖИШНИК

# ПОЯСНЮВАЛЬНА ЗАПИСКА

№ ПЗН-60928 від 26.11.2024

до проекту рішення Київської міської ради:

**Про поновлення товариству з обмеженою відповідальністю «ТЕРМОГАЛЬВАНІЧНИЙ ЗАВОД» договору оренди земельної ділянки від 15 січня 2019 року № 2 для будівництва житлового комплексу з торгово-розважальним центром, приміщеннями громадського призначення та підземно-наземним паркінгом на просп. Берестейському, 67 у Святошинському районі м. Києва**

До справи

№ 674020565



## 1. Юридична особа:

Назва	<b>ТОВАРИСТВО З ОБМЕЖЕНОЮ ВІДПОВІДАЛЬНІСТЮ «ТЕРМОГАЛЬВАНІЧНИЙ ЗАВОД» (ЄДРПОУ 24581125) (далі – Товариство)</b>
Перелік засновників (учасників) юридичної особи	<p><b>Товариство з обмеженою відповідальністю «Компанія з управління активами «КРИСТАЛ ЕССЕТ МЕНЕДЖМЕНТ» (ЄДРПОУ 33943393, місцезнаходження: Україна, 01010, місто Київ, вул. Князів Острозьких, 8), яке діє від свого імені та в інтересах активів пайового венчурного інвестиційного фонду «ІНТЕРГАЛБУДІНВЕСТ» недиверсифікованого виду закритого типу</b></p> <p><b>Розмір внеску до статутного фонду: 33 000 грн</b> <b>Частка (%): 10.</b></p> <p><b>ТОВАРИСТВО З ОБМЕЖЕНОЮ ВІДПОВІДАЛЬНІСТЮ «СТАР БІЛДІНГ» ЄДРПОУ 40026066</b></p> <p><b>Адреса засновника: місто Київ, вул. Острозьких Князів</b> <b>Розмір внеску до статутного фонду: 260 700,00 грн</b> <b>Частка (%): 79.</b></p> <p><b>Акціонерне товариство «Закритий недиверсифікований венчурний корпоративний інвестиційний фонд «ДІНАНТ», ідентифікаційний код юридичної особи - 44445493, місцезнаходження: Україна, 01010, місто Київ, вулиця Князів Острозьких, будинок 8, від імені, в інтересах та за рахунок якого на підставі Договору №04072023 про управління активами корпоративного інвестиційного фонду від 04 липня 2023 року, діє Товариство з обмеженою відповідальністю «Компанія з управління активами «КРИСТАЛ ЕССЕТ МЕНЕДЖМЕНТ», ЄДРПОУ 33943393, місцезнаходження: 01010, місто Київ, вулиця Князів Острозьких, будинок 8, номер телефону: +38(044) 392-14-37</b> <b>Розмір внеску до статутного фонду: 36 300,00 грн</b> <b>Частка (%): 11.</b></p>
Кінцевий бенефіціарний власник (контролер)	<p><b>Мазманіду Юлія</b> <b>Кіпр, Лімасол, Пиргос, Віла 6, вулиця Спартіс, 1.</b> <b>Тип бенефіціарного володіння: Не прямий вирішальний вплив.</b> <b>Відсоток частки статутного капіталу або відсоток права голосу (непрямий вплив): 79.8.</b></p>
Клопотання	<b>від 10.10.2023 № 674020565, від 01.11.2024 № 01/11-1</b>

**2. Відомості про земельну ділянку (кадастровий № 8000000000:88:084:0014).**

Місце розташування (адреса)	<i>м. Київ, просп. Берестейський, 67 у Святошинському районі</i>
Площа	<i>1,0637 га</i>
Вид та термін користування	<i>оренда на 5 років (поновлення)</i>
Код виду цільового призначення	<i>02.10 для будівництва і обслуговування багатоквартирного житлового будинку з об'єктами торгово-розважальної та ринкової інфраструктури (для будівництва житлового комплексу з торгово-розважальним центром, приміщеннями громадського призначення та підземно-наземним паркінгом)</i>
Нормативна грошова оцінка (за попереднім розрахунком*)	<i>25 754 149,32 грн</i>

\* Наведені розрахунки НГО не є остаточними і будуть уточнені відповідно до вимог законодавства при оформленні права на земельну ділянку.

**3. Обґрунтування прийняття рішення.**

Розглянувши звернення зацікавленої особи, відповідно до Земельного кодексу України, абзацу четвертого розділу IX «Перехідні положення» Закону України «Про оренду землі» та Порядку набуття прав на землю із земель комунальної власності у місті Києві, затвердженого рішенням Київської міської ради від 20.04.2017 № 241/2463, Департаментом земельних ресурсів виконавчого органу Київської міської ради (Київської міської державної адміністрації) розроблено цей проект рішення.

**4. Мета прийняття рішення.**

Метою прийняття рішення є забезпечення реалізації встановленого Земельним кодексом України права особи на оформлення права користування на землю.

**5. Особливі характеристики ділянки.**

Наявність будівель і споруд на ділянці:	<p><i>Згідно з актом обстеження земельної ділянки від 25.11.2024 № ДК/247-АО/2024 на земельній ділянці розташований багатоквартирний житловий будинок з вбудованими та прибудованими нежитловими приміщеннями. Територія огорожена парканом, на в'їздах та виїздах облаштовано шлагбаумами та пости охорони, доступ обмежено. Поруч з будинком розташований дитячий майданчик.</i></p> <p><i>Згідно з сертифікатом Державної архітектурно-будівельної інспекції України № ІУ123210803241, виданого 30.08.2021, засвідчено відповідність закінченого будівництвом об'єкта «Будівництво житлового комплексу з торгово-розважальним центром, приміщеннями громадського призначення та підземно-наземним паркінгом на проспекті Перемоги, 67 у Святошинському районі м. Києва» (Восьма черга будівництва).</i></p> <p><i>На земельній ділянці розміщена трансформаторна підстанція № 9014, яка згідно з відомостями Державного реєстру речових прав на нерухоме майно належить на праві власності Товариству (реєстраційний номер об'єкта нерухомого майна 2968660680000; номер відомостей про речове право 55799673 від 08.07.2024).</i></p>
-----------------------------------------	-------------------------------------------------------------------------------------------------------------------------------------------------------------------------------------------------------------------------------------------------------------------------------------------------------------------------------------------------------------------------------------------------------------------------------------------------------------------------------------------------------------------------------------------------------------------------------------------------------------------------------------------------------------------------------------------------------------------------------------------------------------------------------------------------------------------------------------------------------------------------------------------------------------------------------------------------------------------------------------------------------------------------------------------------------------------------------------------------------------------------------------------

<p><i>Наявність ДПТ:</i></p>	<p><i>Детальний план території в межах проспекту Перемоги та залізничної колії у Святошинському районі м. Києва, затверджений рішенням Київської міської ради від 20.12.2017 №1003/4010, згідно з яким функціональне призначення земельної ділянки - багатоповерхова житлова забудова, а також частково територія громадських будівель та споруд, комунальна-складська, зелених насаджень загального користування.</i></p>
<p><i>Функціональне призначення згідно з Генпланом:</i></p>	<p><i>Території житлової забудови багатоповерхової (існуючі), а також частково громадських будівель та споруд (існуючі) та зелених насаджень загального користування (існуючі).</i></p>
<p><i>Правовий режим:</i></p>	<p><i>Земельна ділянка згідно з відомостями Державного реєстру речових прав на нерухоме майно перебуває у комунальній власності територіальної громади міста.                  Згідно з відомостями Державного земельного кадастру: категорія земель - землі житлової та громадської забудови, код виду цільового призначення - 02.10.</i></p>
<p><i>Розташування в зеленій зоні:</i></p>	<p><i>Відповідно до Генерального плану міста Києва та проекту планування його приміської зони на період до 2020 року, затвердженого рішенням Київської міської ради від 28.03.2002 № 370/1804, земельна ділянка за функціональним призначенням частково відноситься до територій зелених насаджень.</i></p>
<p><i>Інші особливості:</i></p>	<p><i>Земельна ділянка на просп. Перемоги, 67 відповідно до рішення Київської міської ради від 20.11.2018 № 112/6163 передана в оренду Товариству для будівництва житлового комплексу з торгово-розважальним центром, приміщеннями громадського призначення та підземно-наземним паркінгом (договір оренди земельної ділянки від 15.01.2019 № 2).                  Термін оренди за договором до 15.01.2024.</i></p> <p><i>Рішенням Київської міської ради від 09.02.2023 № 5955/5996 «Про повернення історичної назви проспекту Перемоги в Шевченківському, Святошинському та Солом'янському районах міста Києва» проспект Перемоги перейменовано на проспект Берестейський.</i></p> <p><i>Відповідно до листа ГУ ДПС у м. Києві від 14.11.2024 № 34213/5/26-15-13-01-05 станом на 01.11.2024 Товариство не включено до переліку підприємств-боржників зі сплати орендної плати за землю.</i></p> <p><i>Зазначаємо, що Департамент земельних ресурсів не може перебирати на себе повноваження Київської міської ради та приймати рішення про поновлення або відмову в поновленні договору оренди земельної ділянки, оскільки відповідно до пункту 34 частини першої статті 26 Закону України «Про місцеве самоврядування в Україні» та статей 9, 122 Земельного кодексу України такі питання вирішуються виключно на пленарних засіданнях сільської, селищної, міської ради.</i></p>

	<p><i>Зазначене підтверджується, зокрема, рішеннями Верховного Суду від 28.04.2021 у справі № 826/8857/16, від 17.04.2018 у справі № 826/8107/16, від 16.09.2021 у справі № 826/8847/16.</i></p> <p><i>Зважаючи на вказане, цей проєкт рішення направляється для подальшого розгляду Київською міською радою відповідно до її Регламенту.</i></p>
--	---------------------------------------------------------------------------------------------------------------------------------------------------------------------------------------------------------------------------------------------------------------------------------------------------------------------------------------------------

#### **6. Стан нормативно-правової бази у даній сфері правового регулювання.**

Загальні засади та порядок поновлення договорів оренди земельних ділянок визначено абзацом четвертим розділу IX «Перехідні положення» Закону України «Про оренду землі» і Порядком набуття прав на землю із земель комунальної власності у місті Києві, затвердженим рішенням Київської міської ради від 20.04.2017 № 241/2463.

Проєкт рішення не містить інформацію з обмеженим доступом у розумінні статті 6 Закону України «Про доступ до публічної інформації».

Проєкт рішення не стосується прав і соціальної захищеності осіб з інвалідністю та не матиме впливу на життєдіяльність цієї категорії.

Проєкт рішення не містить інформації про фізичну особу (персональні дані) у розумінні статей 11 та 21 Закону України «Про інформацію» та статті 2 Закону України «Про захист персональних даних».

#### **7. Фінансово-економічне обґрунтування.**

Реалізація рішення не потребує додаткових витрат міського бюджету.

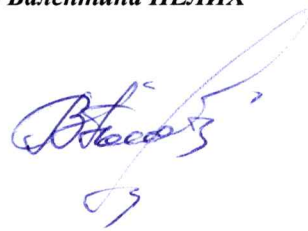
Відповідно до Податкового кодексу України та рішення Київської міської ради від 14.12.2023 № 7531/7572 «Про бюджет міста Києва на 2024 рік» орієнтовний розмір річної орендної плати складатиме: **25 754,15 грн (0,1%)**.

#### **8. Прогноз соціально-економічних та інших наслідків прийняття рішення.**

Наслідками прийняття розробленого проєкту рішення стане реалізація зацікавленою особою своїх прав щодо оформлення права користування земельною ділянкою.

*Доповідач: директор Департаменту земельних ресурсів Валентина ПЕЛИХ*

Директор Департаменту земельних ресурсів



Валентина ПЕЛИХ

**ВИТЯГ**  
**з Державного земельного кадастру про земельну ділянку**

Номер витягу	НВ-0002909942024
Дата формування	25.11.2024
Строк дії	три місяці з дати формування
Надано на заяву (запит)	Київська міська рада 25.11.2024, ЗВ-8000214222024

Дані, за якими здійснювався пошук інформації у Державному земельному кадастрі

Кадастровий номер земельної ділянки	8000000000:88:084:0014
Власник (користувач):	
Прізвище, власне ім'я, по батькові (за наявності)/найменування	-----
Податковий номер	-----
Унікальний номер запису в Єдиному державному демографічному реєстрі (за наявності)	-----

Загальні відомості про земельну ділянку

Кадастровий номер	8000000000:88:084:0014
Місце розташування (адміністративно-територіальна одиниця)	м.Київ, р-н Святошинський, проспект Перемоги, 67
Цільове призначення:	
Категорія земель	Землі житлової та громадської забудови
Вид цільового призначення земельної ділянки	02.10 Для будівництва і обслуговування багатоквартирного житлового будинку з об'єктами торгово-розважальної та ринкової інфраструктури

Обліковий номер масиву, до складу якого входить земельна ділянка -----

Обліковий номер території, на якій розташовані земельні ділянки, необхідні для розміщення об'єктів, щодо яких відповідно до закону може здійснюватися примусове відчуження земельних ділянок з мотивів суспільної необхідності, до складу якої входить земельна ділянка -----





Обліковий номер функціональної зони, до складу якої входить земельна ділянка	-----
Обліковий номер контуру об'єкта будівництва та закінченого будівництвом об'єкта, розташованого на земельній ділянці	-----
Обліковий номер меліоративної мережі, складової частини меліоративної мережі, яка забезпечує гідротехнічну меліорацію відповідної земельної ділянки	-----
Обліковий номер об'єкта інженерної інфраструктури, що належить до складу відповідної меліоративної мережі, складової частини меліоративної мережі	-----
Площа земельної ділянки, гектарів	1.0637
Нормативна грошова оцінка, гривень	25754149.32
Дата проведення нормативної грошової оцінки	16.01.2024
Скасований кадастровий номер (номери), у разі коли земельна ділянка створена в результаті поділу/об'єднання	-----

#### Відомості про державну реєстрацію земельної ділянки

Інформація про документацію із землеустрою, на підставі якої здійснена державна реєстрація земельної ділянки	Технічна документація із землеустрою щодо встановлення (відновлення) меж земельної ділянки в натурі (на місцевості), 01.09.2004; Приватне підприємство "Студія ЛАД", Іванов Олександр Володимирович
Орган, який зареєстрував земельну ділянку	Головне управління земельних ресурсів виконавчого органу Київради (Київської міської державної адміністрації)
Дата державної реєстрації земельної ділянки	18.10.2005



Відомості про право власності/право постійного користування  
згідно з Державним реєстром речових прав на нерухоме майно

Вид права	Право власності
Інформація про власників (користувачів) земельної ділянки	
Прізвище, власне ім'я, по батькові (за наявності)/найменування	Територіальна громада міста Києва в особі Київської міської ради
Громадянство	Відомості з ДРРП не надходили
Реквізити документа, що посвідчує особу	Відомості з ДРРП не надходили
Податковий номер/номер та серія (за наявності) паспорта фізичної особи	22883141
Унікальний номер запису в Єдиному державному демографічному реєстрі (за наявності)	Відомості з ДРРП не надходили
Місце проживання/ місцезнаходження	Відомості з ДРРП не надходили
Частка у спільній власності	1
Документ, який є підставою для виникнення права	Земельний кодекс України, Верховна Рада України 25.10.2001 2768-III; Закон України "Про внесення змін до деяких законодавчих актів України щодо розмежування земель державної та комунальної власності", Верховна Рада України 06.09.2012 5245-VI;
Документ, що посвідчує право	-----

Відомості про оренду, суборенду згідно з Державним реєстром речових прав на нерухоме майно

Орендар:

Прізвище, власне ім'я, по батькові (за наявності)/найменування	Товариство з обмеженою відповідальністю "ТЕРМОГАЛЬВАНІЧНИЙ ЗАВОД"
Громадянство	Відомості з ДРРП не надходили
Реквізити документа, що посвідчує особу	Відомості з ДРРП не надходили
Податковий номер/номер та серія (за наявності) паспорта фізичної особи	24581125
Унікальний номер запису в Єдиному державному демографічному реєстрі (за наявності)	Відомості з ДРРП не надходили



Місце проживання/ місцезнаходження	Відомості з ДРРП не надходили
Площа земельної ділянки, переданої в оренду	1.0637 гектарів
Орган, що здійснив державну реєстрацію речового права	Київський міський нотаріальний округ
Дата державної реєстрації речового права	15.01.2019
Строк дії речового права	Відомості з ДРРП не надходили
Суборендар:	
Прізвище, власне ім'я, по батькові (за наявності)/найменування	Відомості з ДРРП не надходили
Громадянство	Відомості з ДРРП не надходили
Реквізити документа, що посвідчує особу	Відомості з ДРРП не надходили
Податковий номер/номер та серія (за наявності) паспорта фізичної особи	Відомості з ДРРП не надходили
Унікальний номер запису в Єдиному державному демографічному реєстрі (за наявності)	Відомості з ДРРП не надходили
Місце проживання/ місцезнаходження	Відомості з ДРРП не надходили
Площа земельної ділянки (її частини), переданої в суборенду	Відомості з ДРРП не надходили
Обліковий номер частини земельної ділянки, на яку поширюється дія договору суборенди	Відомості з ДРРП не надходили
Орган, що здійснив державну реєстрацію речового права	Відомості з ДРРП не надходили
Дата державної реєстрації речового права	Відомості з ДРРП не надходили
Строк дії речового права	Відомості з ДРРП не надходили
Додаткові відомості	-----

Відомості про земельний сервітут згідно з Державним реєстром речових прав на нерухоме майно  
Вид сервітуту

Відомості з ДРРП не надходили



Площа земельної ділянки (її частини), на яку поширюється дія сервітуту	Відомості з ДРРП не надходили
Обліковий номер земельної ділянки (її частини), на яку поширюється дія сервітуту	Відомості з ДРРП не надходили
Підстава для встановлення земельного сервітуту	Відомості з ДРРП не надходили
Орган, що здійснив державну реєстрацію сервітуту	Відомості з ДРРП не надходили
Дата державної реєстрації сервітуту	Відомості з ДРРП не надходили
Строк дії сервітуту	Відомості з ДРРП не надходили
Додаткові відомості	-----

Відомості про обтяження згідно з Державним реєстром речових прав на нерухоме майно

Вид обтяження	Відомості з ДРРП не надходили
Опис предмета обтяження	Відомості з ДРРП не надходили
Дата державної реєстрації обтяження	Відомості з ДРРП не надходили
Орган, що здійснив державну реєстрацію обтяження	Відомості з ДРРП не надходили
Документ, який є підставою для виникнення обтяження	Відомості з ДРРП не надходили
Додаткові відомості	-----

Відомості про обмеження у використанні земельної ділянки

Вид обмеження у використанні земельної ділянки	Зона особливого режиму забудови
Обліковий номер частини земельної ділянки, на яку поширюється дія обмеження у використанні земельної ділянки	-----
Площа земельної ділянки (її частини), на яку поширюється дія обмеження	1.0300 гектарів
Підстава для виникнення обмеження у використанні земельної ділянки	Закон Наказ Міністерства охорони здоров'я України № 173 „Про затвердження Державних санітарних правил планування та забудови населених пунктів” 19.06.1996
Орган, що здійснив державну реєстрацію обмеження	-----



Дата державної реєстрації обмеження	-----
Строк дії обмеження	безстроково
Вид обмеження у використанні земельної ділянки	Зона особливого режиму забудови
Обліковий номер частини земельної ділянки, на яку поширюється дія обмеження у використанні земельної ділянки	-----
Площа земельної ділянки (її частини), на яку поширюється дія обмеження	0.0310 гектарів
Підстава для виникнення обмеження у використанні земельної ділянки	Закон Наказ Міністерства охорони здоров'я України № 173 „Про затвердження Державних санітарних правил планування та забудови населених пунктів” 19.06.1996
Орган, що здійснив державну реєстрацію обмеження	-----
Дата державної реєстрації обмеження	-----
Строк дії обмеження	безстроково
Вид обмеження у використанні земельної ділянки	Зона особливого режиму забудови
Обліковий номер частини земельної ділянки, на яку поширюється дія обмеження у використанні земельної ділянки	-----
Площа земельної ділянки (її частини), на яку поширюється дія обмеження	0.0027 гектарів
Підстава для виникнення обмеження у використанні земельної ділянки	Закон Наказ Міністерства охорони здоров'я України № 173 „Про затвердження Державних санітарних правил планування та забудови населених пунктів” 19.06.1996
Орган, що здійснив державну реєстрацію обмеження	-----
Дата державної реєстрації обмеження	-----
Строк дії обмеження	безстроково
Вид обмеження у використанні земельної ділянки	Зона особливого режиму забудови
Обліковий номер частини земельної ділянки, на яку	-----



поширюється дія обмеження у використанні земельної ділянки	
Площа земельної ділянки (її частини), на яку поширюється дія обмеження	1.0637 гектарів
Підстава для виникнення обмеження у використанні земельної ділянки	Закон Повітряний кодекс України № 3393- VI 19.05.2011
Орган, що здійснив державну реєстрацію обмеження	-----
Дата державної реєстрації обмеження	-----
Строк дії обмеження	безстроково
Вид обмеження у використанні земельної ділянки	Зона особливого режиму забудови
Обліковий номер частини земельної ділянки, на яку поширюється дія обмеження у використанні земельної ділянки	-----
Площа земельної ділянки (її частини), на яку поширюється дія обмеження	1.0637 гектарів
Підстава для виникнення обмеження у використанні земельної ділянки	Закон Повітряний кодекс України № 3393- VI 19.05.2011
Орган, що здійснив державну реєстрацію обмеження	-----
Дата державної реєстрації обмеження	-----
Строк дії обмеження	безстроково
Вид обмеження у використанні земельної ділянки	Зона особливого режиму забудови
Обліковий номер частини земельної ділянки, на яку поширюється дія обмеження у використанні земельної ділянки	-----
Площа земельної ділянки (її частини), на яку поширюється дія обмеження	0.0003 гектарів
Підстава для виникнення обмеження у використанні земельної ділянки	Закон України „Про автомобільні дороги” №2862-IV 08.09.2005



Орган, що здійснив державну реєстрацію обмеження	-----
Дата державної реєстрації обмеження	-----
Строк дії обмеження	безстроково

Інформація про документи, на підставі яких відомості про обмеження у використанні земель внесені до Державного земельного кадастру

Реквізити заяви про державну реєстрацію обмеження у використанні земель	-----
Прізвище, власне ім'я та по батькові (за наявності)/ найменування заявника	-----
Інформація про документи, на підставі яких внесені відомості про обмеження у використанні земель	-----

Відомості про заходи щодо охорони земель і ґрунтів

Назва та напрям заходу	-----
Площа	-----
Товщина родючого шару ґрунту, у тому числі об'єм ґрунтової маси	-----
Кошторисна вартість запроєктованих робіт	-----
Строки проведення	-----
Інформація про документи, на підставі яких передбачено здійснення заходу щодо охорони земель і ґрунтів	-----

Відомості про ділянки надр, надані у користування відповідно до спеціальних дозволів на користування надрами та актів про надання гірничих відводів, одержаних в порядку інформаційної взаємодії між Державним земельним кадастром, Держгеонадрами та Держпраці (за наявності)

Реєстраційний номер спеціального дозволу на користування надрами	-----
Дата видачі спеціального дозволу на користування надрами	-----
Підстава для надання спеціального дозволу на користування надрами	-----
Вид користування надрами	-----



Відомості про ділянку надр, що надається у користування -----  
Площа ділянки надр, що надається у користування -----  
Вид корисної копалини -----  
Відомості про особу, якій надано спеціальний дозвіл на користування надрами:  
Прізвище, власне ім'я та по батькові (за наявності)/ найменування -----  
Реєстраційний номер облікової картки платника податків/ серія (за наявності) та номер паспорта фізичної особи/код згідно з ЄДРПОУ -----  
Строк дії спеціального дозволу на користування надрами -----  
Документ, який засвідчує надання гірничого відводу -----  
Відомості про користувача гірничого відводу (за наявності)  
Найменування/ прізвище, власне ім'я та по батькові (за наявності) -----  
Мета надання гірничого відводу -----  
Площа проекції гірничого відводу -----  
Строк дії акта про надання гірничого відводу -----

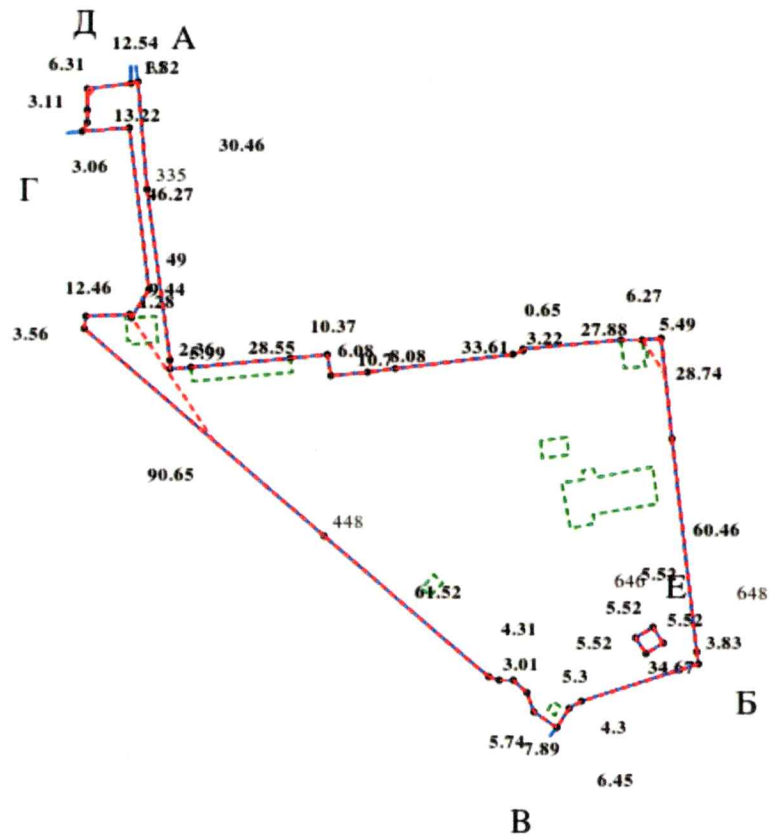




Додаток  
до витягу з Державного земельного кадастру  
про земельну ділянку  
від 25.11.2024 р. № НВ-0002909942024

Кадастровий номер земельної ділянки 8000000000:88:084:0014

### КАДАСТРОВИЙ ПЛАН ЗЕМЕЛЬНОЇ ДІЛЯНКИ



Масштаб 1: 2000



Умовні позначення:

Опис меж:

Від А до Б Відкрите акціонерне товариство "КАМЕТ";

Від Б до В Київський технікум топографічний;

Від В до Г Товариство з обмеженою відповідальністю "ТРЕВІС";

Від Г до Д Відкрите акціонерне товариство "Київський верстатобудівний концерн";

Від Д до А землі загального користування (проїзд);

Від Е до Е Філія кабельної мережі "Київенерго";



## КООРДИНАТИ ПОВОРОТНИХ ТОЧОК МЕЖ ЗЕМЕЛЬНОЇ ДІЛЯНКИ

Номер точки	Назва точки	Відстань (метрів)	Координати (м)	
			X	Y
Місце розташування		м.Київ, р-н Святошинський, проспект Перемоги, 67		
Цільове призначення	Категорія земель	Землі житлової та громадської забудови		
	Код цільового призначення	02.10 Для будівництва і обслуговування багатоквартирного житлового будинку з об'єктами торгово-розважальної та ринкової інфраструктури		
Площа, гектарів		1.0637		
Відомості про перенесення в натуру (на місцевість) меж	охоронних зон, прибережних захисних смуг і пляжних зон, зон санітарної охорони, санітарно-захисних зон і зон особливого режиму використання земель (за наявності)	-----		
	земельної ділянки (у разі формування земельної ділянки)	-----		
	частини земельної ділянки, на якій може проводитися гідротехнічна меліорація (за наявності)	-----		
Відомості про контури об'єктів нерухомого майна, меліоративних мереж, складових частин меліоративних мереж та точки водовиділу, розташовані на земельній ділянці (за наявності)		-----		
Відомості про встановлені межові знаки (у разі формування земельної ділянки)		-----		



Розробник документації із  
землеустрою:

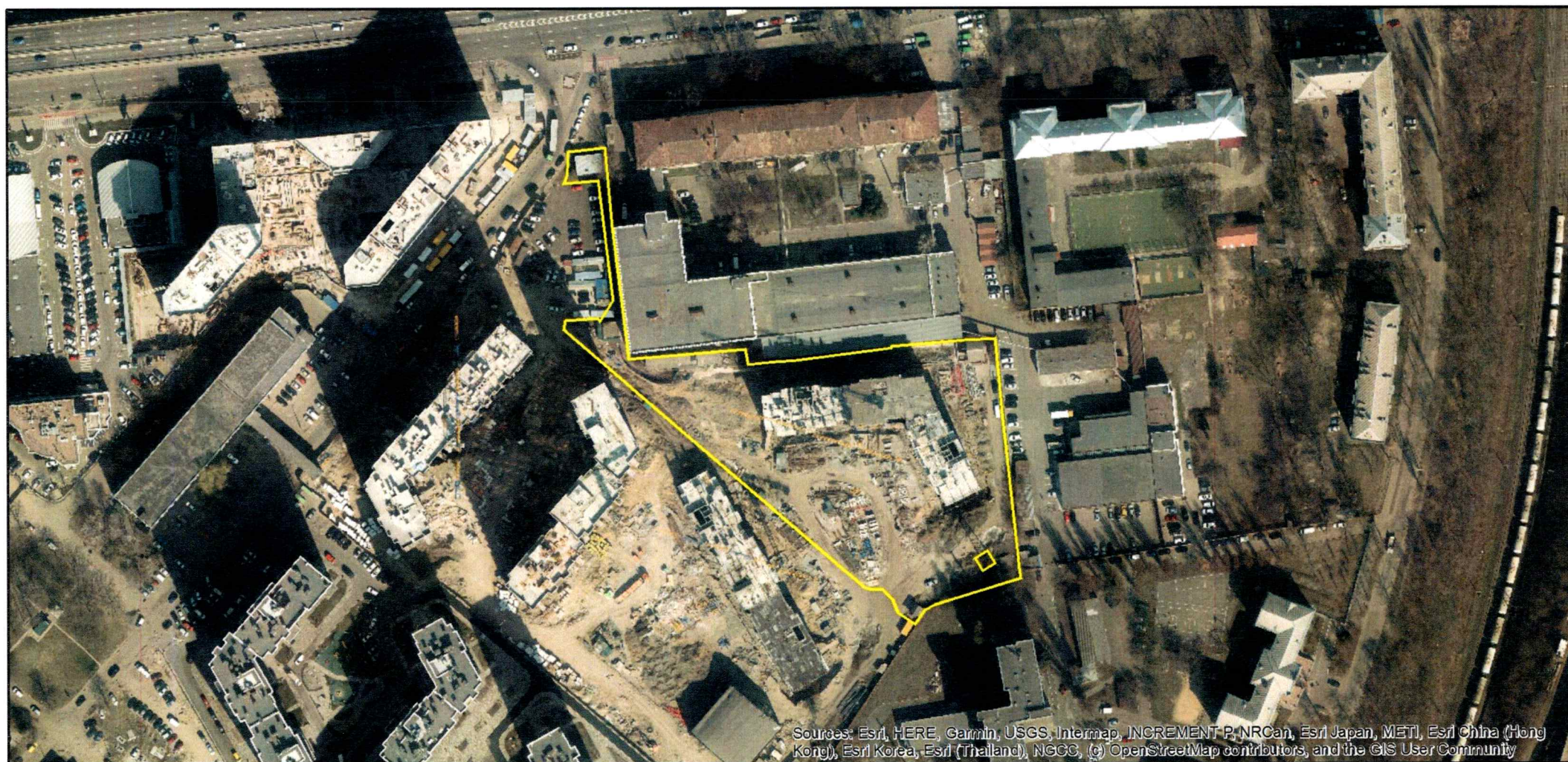
Приватне підприємство "Студія ЛАД",  
Іванов Олександр Володимирович  
(прізвище, власне ім'я, по батькові (за наявності) фізичної особи / найменування юридичної особи)

### ЕКСПЛІКАЦІЯ ЗЕМЕЛЬНИХ УГІДЬ

Всього земель, га	У тому числі за земельними угіддями, га:			
	007.00	007.00	007.00	007.00
1	2	3	4	5
Площа земельної ділянки, га 1.0637	1.0037	0.0063	0.0121	0.0041
	007.00	007.00	007.00	007.00
	6	7	8	9
	0.0052	0.0299	0.0017	0.0007



Код земельної ділянки: 88:084:0014  
Площа: 1.0637 га  
Адрес земельної ділянки: Святошинський район, просп. Берестейський, 67  
Заявник: ТОВАРИСТВО З ОБМЕЖЕНОЮ ВІДПОВІДАЛЬНІСТЮ «ТЕРМОГАЛЬВАНІЧНИЙ ЗАВОД»  
Вид та термін користування: оренда (5 р.)  
Цільове призначення: 02.10, для будівництва і обслуговування багатоквартирного житлового будинку з об'єктами торгово-розважальної та ринкової інфраструктури





## КИЇВСЬКА МІСЬКА РАДА

Терентьєву М. О.  
Положишник В. О.

Прошу розглянути проєкт рішення від 29.11.2024  
№ 08/231 - 1803/ПР в установленому порядку.

Тхорику С. М.

Прошу опрацювати в межах компетенції управління.

Омельченко А. В.

Для контролю за проходженням та тиражування.

Володимир БОНДАРЕНКО

“29” листопада 2024 року  
№ 08/231 - 1803/ПР

08/231 - 1803/MP  
29.11.2024



УКРАЇНА

ВИКОНАВЧИЙ ОРГАН КИЇВСЬКОЇ МІСЬКОЇ РАДИ  
(КИЇВСЬКА МІСЬКА ДЕРЖАВНА АДМІНІСТРАЦІЯ)

**ДЕПАРТАМЕНТ ЗЕМЕЛЬНИХ РЕСУРСІВ**

вул. Хрещатик, 32-а, м. Київ, 01001 тел. (044) 202 78 15

Контактний центр міста Києва (044) 15 51 E-mail: [kyivland@kyivcity.gov.ua](mailto:kyivland@kyivcity.gov.ua) Код ЄДРПОУ 26199097

29.11.24. № 05715-СЛ-60928

Заступнику міського голови-  
секретарю Київської міської ради  
Володимиру БОНДАРЕНКУ

Шановний Володимире Володимировичу!

Департамент земельних ресурсів виконавчого органу Київської міської ради (Київської міської державної адміністрації) відповідно до пункту 3 статті 26 Регламенту Київської міської ради, затвердженого рішенням Київської міської ради від 04.11.2021 № 3135/3176 (зі змінами), направляє проєкт рішення Київської міської ради «Про поновлення товариству з обмеженою відповідальністю «ТЕРМОГАЛЬВАНІЧНИЙ ЗАВОД» договору оренди земельної ділянки від 15 січня 2019 року № 2 для будівництва житлового комплексу з торгово-розважальним центром, приміщеннями громадського призначення та підземно-наземним паркінгом на просп. Берестейському, 67 у Святошинському районі м. Києва» (справа № 674020565) для подальшого опрацювання.

Додатки:

- проєкт рішення Київської міської ради до справи № 674020565 на 2 арк. в 1 примірнику;
- пояснювальна записка до справи № 674020565 на 4 арк. в 1 примірнику;
- витяг з бази даних міського земельного кадастру на 1 арк. в 1 примірнику;
- матеріали супутникової фотозйомки на 1 арк. в 1 примірнику;
- витяг з Державного земельного кадастру про земельну ділянку від 25.11.2024 №НВ-0002909942024 на 6 арк. в 1 примірнику;
- копія акта обстеження земельної ділянки від 25.11.2024 № ДК/277-АО/2024 з фото на 6 арк. в 1 примірнику;
- матеріали справи № 674020565 на 55 арк. в 1 примірнику.

З повагою

Директор

Валентина ПЕЛИХ

**Текст проєкту рішення у паперовому вигляді відповідає проєкту в електронному вигляді на USB носії.**

В о. начальника відділу ринку землі  
управління землеустрою та ринку земель  
Департаменту земельних ресурсів  
виконавчого органу Київської міської ради  
(Київської міської державної адміністрації)



Олександр ЗЕМЛЯК