



08/231-177/ПР
/07.02.2023

КИЇВСЬКА МІСЬКА РАДА

II СЕСІЯ IX СКЛИКАННЯ

РІШЕННЯ

№ _____

Нарешт



244221951

Про надання КОМУНАЛЬНОМУ ПІДПРИЄМСТВУ «ДАРНИЦЬКЕ ЛІСОПАРКОВЕ ГОСПОДАРСТВО» земельних ділянок в постійне користування для ведення лісового господарства і пов'язаних з ним послуг у 19, 10, 17, 34, 40, 36, 48 кварталах Дарницького лісництва у Дарницькому районі міста Києва

Відповідно до статей 9, 57, 83, 92, 116, 122, 123 Земельного кодексу України, пункту 34 частини першої статті 26 Закону України «Про місцеве самоврядування в Україні», враховуючи, що земельні ділянки зареєстровані в Державному земельному кадастрі, право комунальної власності територіальної громади міста Києва на які зареєстровано в установленому порядку (номери записів про право власності: 48935209, 48935111, 48934098, 48933664, 48932652 від 04 січня 2023 року) та те, що земельні ділянки перебувають у фактичному користуванні КОМУНАЛЬНОГО ПІДПРИЄМСТВА «ДАРНИЦЬКЕ ЛІСОПАРКОВЕ ГОСПОДАРСТВО» на підставі планово - картографічних матеріалів лісовпорядкування, зважаючи на лист Державного агентства лісових ресурсів України від 19 грудня 2022 року № 02-33/7029-22 та розглянувши заяву КОМУНАЛЬНОГО ПІДПРИЄМСТВА «ДАРНИЦЬКЕ ЛІСОПАРКОВЕ ГОСПОДАРСТВО» від 23 грудня 2022 року № 50369-007197045-031-03, Київська міська рада

ВИРІШИЛА:

1. Надати КОМУНАЛЬНОМУ ПІДПРИЄМСТВУ «ДАРНИЦЬКЕ ЛІСОПАРКОВЕ ГОСПОДАРСТВО», за умови виконання пункту 2 цього рішення, в постійне користування земельну ділянку площею 28,4071 га

(кадастровий номер 8000000000:63:602:0001), земельну ділянку площею 0,5552 га (кадастровий номер 8000000000:63:556:0002), земельну ділянку площею 13,7300 га (кадастровий номер 8000000000:63:742:0001), земельну ділянку площею 55,4858 га (кадастровий номер 8000000000:90:323:0001), земельну ділянку площею 30,1575 га (кадастровий номер 8000000000:63:750:0001) для ведення лісового господарства і пов'язаних з ним послуг (код виду цільового призначення - 09.01 для ведення лісового господарства і пов'язаних з ним послуг) у 19, 10, 17, 34, 40, 36, 48 кварталах Дарницького лісництва у Дарницькому районі міста Києва із земель комунальної власності територіальної громади міста Києва (категорія земель - землі лісгосподарського призначення), заява ДЦ від 23 грудня 2022 року № 50369-007197045-031-03, справа № **244221951**.

2. КОМУНАЛЬНОМУ ПІДПРИЄМСТВУ «ДАРНИЦЬКЕ ЛІСОПАРКОВЕ ГОСПОДАРСТВО»:

2.1. Виконувати обов'язки землекористувача відповідно до вимог статті 96 Земельного кодексу України, статті 19 Лісового кодексу України.

2.2. Вжити заходів щодо державної реєстрації права постійного користування земельними ділянками у порядку, встановленому Законом України «Про державну реєстрацію речових прав на нерухоме майно та їх обтяжень».

2.3. Питання майнових відносин вирішувати в установленому порядку.

2.4. Забезпечити вільний доступ для прокладання нових, ремонту та експлуатації існуючих інженерних мереж і споруд, що знаходяться в межах земельних ділянок.

2.5. Під час використання земельних ділянок дотримуватися обмежень у їх використанні, зареєстрованих у Державному земельному кадастрі.

3. Попередити землекористувача, що використання земельних ділянок не за цільовим призначенням тягне за собою припинення права користування ними відповідно до вимог статей 141, 143 Земельного кодексу України.

4. Контроль за виконанням цього рішення покласти на постійну комісію Київської міської ради з питань архітектури, містобудування та земельних відносин.

Київський міський голова


Віталій КЛИЧКО

ПОДАННЯ:

Заступник голови
Київської міської державної адміністрації
з питань здійснення самоврядних повноважень


Петро ОЛЕНИЧ

Директор Департаменту земельних ресурсів
виконавчого органу Київської міської ради
(Київської міської державної адміністрації)


Валентина ПЕЛИХ

Начальник юридичного управління
Департаменту земельних ресурсів
виконавчого органу Київської міської ради
(Київської міської державної адміністрації)


Дмитро РАДЗІЄВСЬКИЙ

ПОГОДЖЕНО:

21.06.2023
Постійна комісія Київської міської ради
з питань архітектури, містоплашування
та земельних відносин

Голова


Михайло ТЕРЕНТЬЄВ


Секретар засідання


Микола КОПОПЕЛЬКО
~~Юрій ФЕДОРЕНКО~~

В.о. начальника управління правового
забезпечення діяльності
Київської міської ради


Валентина ПОЛОЖИЩНИК


Постійна комісія Київської міської ради
з питань екологічної політики


07.03.2023
Від 06.07.2023 108/230-1310

Голова


Денис МОСКАЛЬ

Секретар засідання


Світлана КУЛЕБА
Юлія Милар

ПОЯСНЮВАЛЬНА ЗАПИСКА

№ ПЗН-49125 від 06.01.2023

до проекту рішення Київської міської ради:

**Про надання КОМУНАЛЬНОМУ ПІДПРИЄМСТВУ
«ДАРНИЦЬКЕ ЛІСОПАРКОВЕ ГОСПОДАРСТВО»**

**земельних ділянок в постійне користування для ведення
лісового господарства і пов'язаних з ним послуг**

**у 19, 10, 17, 34, 40, 36, 48 кварталах Дарницького лісництва
у Дарницькому районі міста Києва**

До кадастрової справи
№ 244221951



1. Юридична особа:

Назва	КОМУНАЛЬНЕ ПІДПРИЄМСТВО «ДАРНИЦЬКЕ ЛІСОПАРКОВЕ ГОСПОДАРСТВО»
Перелік засновників (учасників)*	КИЇВСЬКА МІСЬКА ДЕРЖАВНА АДМІНІСТРАЦІЯ, Код ЄДРПОУ:00022527, 01044, місто Київ, вул. Хрещатик, 36
Кінцевий бенефіціарний власник (контролер)*	Відсутній
Реєстраційний номер:	від 26.12.2022 № 244221951

*за даними Єдиного державного реєстру юридичних осіб, фізичних осіб-підприємців та громадських формувань

**2. Відомості про земельні ділянки (кадастрові №№ 8000000000:63:602:0001;
8000000000:63:556:0002; 8000000000:63:742:0001; 8000000000:90:323:0001;
8000000000:63:750:0001).**

Місце розташування:	м. Київ, Дарницький р-н, 19, 10, 17, 34, 40, 36, 48 квартали Дарницького лісництва
Площі:	28,4071 га; 0,5552 га; 13,7300 га; 55,4858 га; 30,1575 га
Вид та термін користування:	право в процесі оформлення (постійне користування)
Категорія земель:	землі лісогосподарського призначення
Цільове призначення:	09.01 для ведення лісового господарства і пов'язаних з ним послуг
Нормативні грошові оцінки (за попередніми розрахунками*)	8000000000:63:602:0001 - 288 942 012 грн 68 коп; 8000000000:63:556:0002 - 5 806 285 грн 31 коп; 8000000000:63:742:0001 - 143 588 431 грн 83 коп; 8000000000:90:323:0001 - 604 113 015 грн 41 коп; 8000000000:63:750:0001 - 315 387 336 грн 70 коп.

*Наведені розрахунки нормативних грошових оцінок не є остаточними і будуть уточнені відповідно до вимог чинного законодавства при оформленні права на земельні ділянки.

3. Обґрунтування прийняття рішення.

Відповідно до статей 9, 123 Земельного кодексу України, враховуючи, що земельні ділянки зареєстровані в Державному земельному кадастрі (витяги з Державного земельного кадастру про земельні ділянки від 05.01.2023 № НВ-0000009912023, № НВ-0000009942023, № НВ-0000009952023, № НВ-0000009962023, № НВ-0000009982023), право комунальної власності територіальної громади міста Києва на які зареєстровано в установленому порядку (номери записів про право власності 48935209, 48935111, 48934098, 48933664, 48932652 від 04.01.2023), Департаментом земельних ресурсів

виконавчого органу Київської міської ради (Київської міської державної адміністрації) розроблено проєкт рішення Київської міської ради щодо надання земельних ділянок без зміни їх меж та цільового призначення без складання документації із землеустрою.

4. Мета прийняття рішення.

Метою прийняття рішення є забезпечення реалізації встановленого Земельним кодексом України права особи на оформлення права користування на землю.

5. Особливі характеристики ділянок.

Наявність будівель і споруд на ділянках:	Земельні ділянки вільні від забудови.
Наявність ДПТ:	Детальний план території відсутній.
Функціональне призначення згідно з Генпланом:	Відповідно до Генерального плану міста Києва, затвердженого рішенням Київської міської ради від 28.03.2002 № 370/1804, земельні ділянки за функціональним призначенням належать до території лісів та лісопарків (існуючі).
Правовий режим:	Земельні ділянки належать до земель комунальної власності територіальної громади міста Києва.
Розташування в зеленій зоні:	Земельні ділянки входять до зеленої зони, відповідно до рішення Київської міської ради від 08.07.2021 № 1583/1624 «Про затвердження показників розвитку зеленої зони м. Києва до 2022 року та концепції формування зелених насаджень в центральній частині міста» (зі змінами та доповненнями).
Інші особливості:	<p>Рішенням Київської міської ради від 25.08.2022 № 5117/5158 (пункти 21, 23, 27, 32, 37 додатку) затверджено технічні документації із землеустрою щодо інвентаризації земель на території кадастрових кварталів 63:602; 63:556; 63:742; 90:323; 63:750 в межах 19, 10 та 17, 34, 40, 36, 48 кварталів Дарницького лісництва Комунального підприємства «Дарницьке лісопаркове господарство» у Дарницькому районі м. Києва.</p> <p>Згідно з частиною першою статті 123 Земельного кодексу України надання у користування земельної ділянки, зареєстрованої в Державному земельному кадастрі відповідно до Закону України «Про Державний земельний кадастр» право власності на яку зареєстровано у Державному реєстрі речових прав на нерухоме майно, без зміни її меж та цільового призначення здійснюється без складання документації із землеустрою.</p> <p>Відтак, враховуючи те, що земельні ділянки зареєстровані в Державному земельному кадастрі, а також те, що право комунальної власності на вказані земельні ділянки зареєстровано в Державному реєстрі речових прав на нерухоме майно, зазначеним проєктом рішення передбачається передати земельні ділянки без зміни їх меж та цільового призначення.</p> <p>Зважаючи на положення статей 9, 122 Земельного кодексу України та пункту 34 частини першої статті 26 Закону України «Про місцеве самоврядування в Україні» (щодо обов'язковості розгляду питань землекористування на пленарних засіданнях) вказаний проєкт рішення направляється для подальшого розгляду Київською міською радою.</p>

6. Стан нормативно-правової бази у даній сфері правового регулювання.

Загальні засади та порядок передачі земельних ділянок у власність чи користування зацікавленим особам визначено Земельним кодексом України та Порядком набуття прав на землю із земель комунальної власності у місті Києві, затвердженим рішенням Київської міської ради від 20.04.2017 № 241/2463.

7. Фінансово-економічне обґрунтування.

Реалізація рішення не потребує додаткових витрат міського бюджету.

Відповідно до Податкового кодексу України та Положення про плату за землю в місті Києві, затвердженого рішенням Київської міської ради від 23.06.2011 № 242/5629 «Про встановлення місцевих податків і зборів у м. Києві» (зі змінами та доповненнями) розрахунковий розмір земельного податку складатиме (0,1%):

8000000000:63:602:0001 - 288 942 грн 01 коп;

8000000000:63:556:0002 - 5 806 грн 29 коп;

8000000000:63:742:0001 - 143 588 грн 43 коп;

8000000000:90:323:0001 - 604 113 грн 02 коп;


8000000000:63:750:0001 - 315 387 грн 34 коп.

8. Прогноз соціально-економічних та інших наслідків прийняття рішення.

Наслідками прийняття розробленого проєкту рішення стане реалізація зацікавленою особою своїх прав щодо використання земельних ділянок.

Доповідач: директор Департаменту земельних ресурсів **Валентина ПЕЛИХ**

Директор Департаменту земельних ресурсів



Валентина ПЕЛИХ



КИЇВСЬКА МІСЬКА РАДА

СЕКРЕТАРІАТ

УПРАВЛІННЯ ПРАВОВОГО ЗАБЕЗПЕЧЕННЯ
ДІЯЛЬНОСТІ КИЇВСЬКОЇ МІСЬКОЇ РАДИ

01044, м. Київ, вул. Хрещатик, 36

тел.: (044) 202-70-19

06.07.2023 № 08/230-1310

на № _____ від _____

Голові постійної комісії Київської
міської ради з питань архітектури,
містопланування та земельних відносин
Михайлу ТЕРЕНТЬЄВУ

Зауваження

до проєкту рішення Київської міської ради від 07.02.2023 № 08/231-177/ПР
«Про надання КОМУНАЛЬНОМУ ПІДПРИЄМСТВУ «ДАРНИЦЬКЕ
ЛІСОПАРКОВЕ ГОСПОДАРСТВО» земельних ділянок в постійне
користування для ведення лісового господарства і пов'язаних з ним послуг у 19,
10, 17, 34, 40, 36, 48 кварталах Дарницького лісництва у Дарницькому районі
міста Києва»

Управлінням правового забезпечення діяльності Київської міської ради
проведено правову експертизу поданого проєкту рішення Київської міської ради
(далі – проєкт рішення), з приводу чого повідомляємо таке.

Проєктом рішення передбачається надати Комунальному підприємству
«Дарницьке лісопаркове господарство» в постійне користування земельні
ділянки: площею 28,4071 га (кадастровий номер 8000000000:63:602:0001, витяг
з Державного земельного кадастру про земельну ділянку від 05 січня 2023 року
№ НВ-0000009912023); площею 0,5552 га (кадастровий номер
8000000000:63:556:0002, витяг з Державного земельного кадастру про земельну
ділянку від 05 січня 2023 року № НВ-0000009942023); площею 13,7300 га
(кадастровий номер 8000000000:63:742:0001, витяг з Державного земельного
кадастру про земельну ділянку від 05 січня 2023 року № НВ-0000009952023);
площею 55,4858 га (кадастровий номер 8000000000:90:323:0001, витяг з
Державного земельного кадастру про земельну ділянку від 05 січня 2023 року
№ НВ-0000009962023); площею 30,1575 га (кадастровий номер
8000000000:63:750:0001 витяг з Державного земельного кадастру про земельну
ділянку від 05 січня 2023 року № НВ-0000009982023) для ведення лісового
господарства і пов'язаних з ним послуг (код виду цільового призначення - 09.01
для ведення лісового господарства і пов'язаних з ним послуг) у 19, 10, 17, 34, 40,
36, 48 кварталах Дарницького лісництва у Дарницькому районі міста Києва із

земель комунальної власності територіальної громади міста Києва (категорія земель – землі лісогосподарського призначення).

Відповідно до Генерального плану міста Києва, затвердженого рішенням Київської міської ради від 28.03.2002 року №370/1804, земельні ділянки за функціональним призначенням належить до території лісів та лісопарків (існуючі).

Лісові відносини в Україні регулюються Конституцією України, Законом України «Про охорону навколишнього природного середовища», Лісовим кодексом України, іншими законодавчими актами України, а також прийнятими відповідно до них нормативно-правовими актами.

Згідно із частиною першою статті 4 Лісового кодексу України, до лісового фонду України належать усі ліси на території України незалежно від того, на землях яких категорій за основним цільовим призначенням вони зростають, та незалежно від права власності на них, у тому числі лісові ділянки, захисні насадження лінійного типу площею не менше 0,1 гектара, інші лісовкриті землі.

Статтею 9 Лісового кодексу України визначено, що у комунальній власності перебувають ліси в межах населених пунктів, крім лісів, що перебувають у державній або приватній власності. У комунальній власності можуть перебувати й інші ліси, набуті або віднесені до об'єктів комунальної власності в установленому законом порядку. Право комунальної власності на ліси реалізується територіальними громадами безпосередньо або через утворені ними органи місцевого самоврядування.

Відповідно до статті 17 Лісового кодексу України у постійне користування ліси на землях комунальної власності для ведення лісового господарства без встановлення строку надаються спеціалізованим комунальним лісогосподарським підприємствам, іншим комунальним підприємствам, установам та організаціям, у яких створені спеціалізовані лісогосподарські підрозділи.

Ліси надаються в постійне користування на підставі рішення органів виконавчої влади або органів місцевого самоврядування, прийнятого в межах їх повноважень за погодженням з органами виконавчої влади з питань лісового господарства та з питань охорони навколишнього природного середовища Автономної Республіки Крим, центральним органом виконавчої влади, що реалізує державну політику у сфері лісового господарства, обласними, Київською, Севастопольською міськими державними адміністраціями, органом виконавчої влади Автономної Республіки Крим з питань охорони навколишнього природного середовища.

Не дивлячись на те, що частина 3 статті 17 Лісового кодексу України визначає порядок надання в постійне користування лісів, фактично мова йде про передачу в постійне користування земельних ділянок. А тому, виникнення права постійного користування лісами, пов'язане з оформленням відповідного права на відповідну земельну ділянку. Іншого, окремого посвідчення права постійного користування лісами законодавство не вимагає, оскільки в цьому випадку право користування лісом є похідне і прямо пов'язане з правом користування земельною ділянкою.


Водночас, Державне агентство лісових ресурсів України надало роз'яснення № 02-33/7029-22 від 19.12.2022 в якому зазначено, що враховуючи,

що спеціалізовані лісогосподарські комунальні підприємства є постійними користувачами земельних лісових ділянок на підставі планово-картографічних матеріалів лісовпорядкування, тобто ліси вже надані їм у постійне користування до 01 січня 2027 року (пункт п'ятий Прикінцевих положень Лісового кодексу України), рішення про передачу у постійне користування зазначених земельних ділянок протягом вказаного терміну не потребує погодження із органами виконавчої влади, що зазначені у частині третій статті 17 Лісового кодексу України.

Разом з тим зазначаємо, що у листі Державного агентства лісових ресурсів України зазначено, що листи Державного агентства лісових ресурсів України не встановлюють норм права, а мають інформаційний характер.

Також назву постійної комісії Київської міської ради з питань архітектури, містобудування та земельних відносин зазначену у пункті 4 проєкту рішення необхідно привести у відповідність до рішення Київської міської ради від 08 грудня 2020 року № 8/8 «Про перелік та персональний склад постійних комісій Київської міської ради IX скликання» (у редакції рішення Київської міської ради від 15.06.2023 № 6493/6534).

В.о. начальника управління



Валентина ПОЛОЖИШНИК