



08/231-1764/17P  
26.12.2022

# КИЇВСЬКА МІСЬКА РАДА

II СЕСІЯ IX СКЛИКАННЯ

## РІШЕННЯ

№ \_\_\_\_\_

**Про затвердження технічних документів із землеустрою щодо інвентаризації земель**



335389832

Відповідно до статей 9, 20, 79<sup>1</sup>, 83, 122, 186 Земельного кодексу України, статей 35, 57 Закону України «Про землеустрій», Закону України «Про Державний земельний кадастр», Закону України «Про внесення змін до деяких законодавчих актів України щодо розмежування земель державної та комунальної власності», пункту 34 частини першої статті 26 Закону України «Про місцеве самоврядування в Україні», Порядку проведення інвентаризації земель, затвердженого постановою Кабінету Міністрів України від 05 червня 2019 року № 476, Порядку ведення Державного земельного кадастру, затвердженого постановою Кабінету Міністрів України від 17 жовтня 2012 року № 1051, рішення Київської міської ради від 10 вересня 2015 року № 958/1822 «Про інвентаризацію земель міста Києва» та враховуючи, що земельні ділянки зареєстровані в Державному земельному кадастрі, розглянувши технічні документації із землеустрою щодо інвентаризації земель, Київська міська рада

### **ВИРІШИЛА:**

1. Затвердити технічні документації із землеустрою щодо інвентаризації земель та віднести земельні ділянки до відповідної категорії земель, виду цільового призначення земельних ділянок згідно з додатком до цього рішення (справа № 335389832).

2. Департаменту земельних ресурсів виконавчого органу Київської міської ради (Київської міської державної адміністрації) вжити заходів щодо державної реєстрації права комунальної власності територіальної громади м. Києва на земельні ділянки згідно з додатком до цього рішення у порядку, встановленому Законом України «Про державну реєстрацію речових прав на нерухоме майно та їх обтяжень».

3. Контроль за виконанням цього рішення покласти на постійну комісію Київської міської ради з питань архітектури, містобудування та земельних відносин.

Київський міський голова


Віталій КЛИЧКО

**ПОДАННЯ:**

Заступник голови  
Київської міської державної адміністрації  
з питань здійснення самоврядних повноважень

 Петро ОЛЕНИЧ

Директор Департаменту земельних ресурсів  
виконавчого органу Київської міської ради  
(Київської міської державної адміністрації)

 Валентина ПЕЛИХ

Начальник юридичного управління  
Департаменту земельних ресурсів  
виконавчого органу Київської міської ради  
(Київської міської державної адміністрації)

 Дмитро РАДЗІЄВСЬКИЙ

**ПОГОДЖЕНО:**

Постійна комісія Київської міської ради  
з питань архітектури, містобудування  
та земельних відносин

Голова

Михайло ТЕРЕНТЬЄВ

Секретар

Юрій ФЕДОРЕНКО

В.о. начальника управління правового  
забезпечення діяльності  
Київської міської ради

Валентина ПОЛОЖИШНИК

# ПОЯСНЮВАЛЬНА ЗАПИСКА

№ ПЗН-48036 від 07.12.2022

до проекту рішення Київської міської ради:

**Про затвердження технічних документацій із  
землеустрою щодо інвентаризації земель**

До кадастрової справи  
№ 335389832



## 1. Юридична особа:

|  |  |
|--|--|
| Назва  | <b>КИЇВСЬКА МІСЬКА РАДА</b>  |
| Перелік засновників (учасників) юридичної особи* | <b>КИЇВСЬКА МІСЬКА РАДА</b><br>Адреса засновника: м. Київ, Шевченківський район, вул. Хрещатик, 36 |
| Кінцевий бенефіціарний власник (контролер)*      | Відсутній  |
| Реєстраційний номер:                             | від 01.12.2022 № 335389832   |

\*за даними Єдиного державного реєстру юридичних осіб, фізичних осіб- підприємців та громадських формувань.

**2. Відомості про земельні ділянки:** зазначені у додатку до проекту рішення Київської міської ради.

## 3. Обґрунтування прийняття рішення.

Відповідно до рішення Київської міської ради від 10.09.2015 № 958/1822 «Про інвентаризацію земель міста Києва» та на виконання Міської цільової програми використання та охорони земель міста Києва на 2022-2025 роки, затвердженої рішенням Київської міської ради від 07.10.2021 № 2727/2768, з дотриманням вимог Земельного кодексу України, Закону України «Про землеустрій», Закону України «Про Державний земельний кадастр», Порядку проведення інвентаризації земель, затвердженого постановою Кабінету Міністрів України від 05.06.2019 № 476 та Порядку ведення Державного земельного кадастру, затвердженого постановою Кабінету Міністрів України від 17.10.2012 № 1051, комунальним підприємством «Київський інститут земельних відносин» виконані заходи з розробки технічних документацій із землеустрою щодо інвентаризації земель.

Відповідно до статей 9, 20, 79<sup>1</sup>, 83, 122, 186 Земельного кодексу України, статей 35, 57 Закону України «Про землеустрій» та враховуючи, що земельні ділянки зареєстровані в Державному земельному кадастрі, Департаментом земельних ресурсів виконавчого органу Київської міської ради (Київської міської державної адміністрації) розроблено відповідний проект рішення Київської міської ради.

## 4. Мета прийняття рішення.

Метою прийняття рішення є затвердження технічних документацій із землеустрою щодо інвентаризації земель на території міста Києва для забезпечення формування земель комунальної власності територіальної громади міста Києва та подальшого оформлення прав на них, в тому числі спрощення процедури оформлення прав на землю, підвищення ефективності міського землекористування, збільшення надходжень коштів до міського бюджету від плати за землю, продажу земельних ділянок на земельних торгах та права оренди на них тощо.

**5. Особливі характеристики земельних ділянок:** зазначені у додатку до проекту рішення Київської міської ради.

**6. Стан нормативно-правової бази у даній сфері правового регулювання.**

Загальні засади та порядок проведення інвентаризації земель визначено Земельним кодексом України, Законом України «Про землеустрій», Законом України «Про Державний земельний кадастр», Порядком проведення інвентаризації земель, затвердженого постановою Кабінету Міністрів України від 05.06.2019 № 476 та Порядком ведення Державного земельного кадастру, затвердженого постановою Кабінету Міністрів України від 17.10.2012 № 1051.

**7. Фінансово-економічне обґрунтування.**

Реалізація рішення не потребує додаткових витрат міського бюджету.


**8. Прогноз соціально-економічних та інших наслідків прийняття рішення.**

Наслідками прийняття розробленого проекту рішення стане:


- реалізація зацікавленою особою своїх прав щодо використання земельної ділянки;
- підвищення ефективності міського землекористування;
- збільшення надходжень коштів до міського бюджету від плати за землю, продажу земельних ділянок та права оренди землі тощо.

Доповідач: директор Департаменту земельних ресурсів **Валентина ПЕЛИХ**

Директор Департаменту земельних ресурсів



Валентина ПЕЛИХ



Додаток  
до рішення Київської міської ради  
від \_\_\_\_\_ № \_\_\_\_\_

| Порядковий номер | Реєстраційний номер справи | Назва технічної документації із землеустрою   | Кадастровий номер земельної ділянки | Площа земельної ділянки, га | Адреса   | Категорія земель  | Код виду цільового призначення, назва  |
|------------------|----------------------------|---|-------------------------------------|-----------------------------|--|---|--|
| 1                | 676265218                  | Технічна документація із землеустрою щодо інвентаризації земель на території кадастрового кварталу 79:078 обмеженого проспектом Лобановського Валерія, вулицею Фрометівською у Голосіївському районі м. Києва | 8000000000:79:078:0009              | 0,3185                      | проспект Лобановського Валерія, 117, Голосіївський район, місто Київ | Землі житлової та громадської забудови  | 02.10 Для будівництва і обслуговування багатоквартирного житлового будинку з об'єктами торгово-розважальної та ринкової інфраструктури   |
|                  |                            |   | 8000000000:79:078:0010              | 0,0559                      | вулиця Фрометівська, Голосіївський район, місто Київ                 | Землі житлової та громадської забудови  | 18:00 Землі загального користування (землі будь-якої категорії, які використовуються як майдани, вулиці, проїзди, шляхи, громадські пасовища, сіножаті, набережні, пляжі, парки, зелені зони, сквери, бульвари, водні об'єкти загального користування, а також інші землі, якщо рішенням відповідного органу державної влади чи місцевого самоврядування їх віднесено до земель загального користування) |
|                  |                            |   | 8000000000:79:078:0011              | 0,3455                      | проспект Лобановського Валерія, Голосіївський район, місто Київ      | Землі промисловості, транспорту, електронних комунікацій, енергетики, оборони та іншого призначення | 12.04 Для розміщення та експлуатації будівель і споруд автомобільного транспорту та дорожнього господарства  |

|                        |        |   |   |   |
|------------------------|--------|---|---|---|
| 8000000000:79:078:0012 | 0,0030 | вулиця Фрометівська, 9,<br>Голосіївський район,<br>місто Київ         | Землі промисловості,<br>транспорту, електронних<br>комунікацій, енергетики,<br>оборони та іншого<br>призначення | 12.04 Для розміщення та<br>експлуатації будівель і споруд<br>автомобільного транспорту та<br>дорожнього господарства  |
| 8000000000:79:078:0013 | 0,0020 | проспект Лобановського<br>Валерія, Голосіївський<br>район, місто Київ | Землі житлової та<br>громадської забудови   | 18:00 Землі загального<br>користування (землі будь-якої<br>категорії, які використовуються<br>як майдани, вулиці, проїзди,<br>шляхи, громадські пасовища,<br>сіножаті, набережні, пляжі,<br>парки, зелені зони, сквери,<br>бульвари, водні об'єкти<br>загального користування, а<br>також інші землі, якщо рішенням<br>відповідного органу державної<br>влади чи місцевого<br>самоврядування їх віднесено до<br>земель загального користування) |
| 8000000000:79:078:0015 | 0,0486 | вулиця Фрометівська, 2,<br>Голосіївський район,<br>місто Київ         | Землі житлової та<br>громадської забудови   | 03.10 Для будівництва та<br>обслуговування<br>адміністративних будинків,<br>офісних будівель компаній, які<br>займаються підприємницькою<br>діяльністю, пов'язаною з<br>отриманням прибутку   |

|   |           |   |                        |        |   |   |   |
|---|-----------|---|------------------------|--------|---|---|---|
|   |           |   | 8000000000:79:077:0016 | 0,0257 | вулиця Фрометівська,<br>Голосіївський район,<br>місто Київ  | Землі житлової та<br>громадської забудови   | 18:00 Землі загального<br>користування (землі будь-якої<br>категорії, які використовуються<br>як майдани, вулиці, проїзди,<br>шляхи, громадські пасовища,<br>сіножаті, набережні, пляжі,<br>парки, зелені зони, сквери,<br>бульвари, водні об'єкти<br>загального користування, а<br>також інші землі, якщо рішенням<br>відповідного органу державної<br>влади чи місцевого<br>самоврядування їх віднесено до<br>земель загального користування) |
|   |           |   | 8000000000:79:078:0026 | 0,2462 | вулиця Фрометівська,<br>Голосіївський район,<br>місто Київ  | Землі промисловості,<br>транспорту, електронних<br>комунікацій, енергетики,<br>оборони та іншого<br>призначення | 12.04 Для розміщення та<br>експлуатації будівель і споруд<br>автомобільного транспорту та<br>дорожнього господарства  |
| 2 | 365209806 | Технічна документація із<br>землеустрою щодо<br>інвентаризації земель на<br>території кадастрового<br>кварталу 63:012<br>обмеженого<br>Русанівською<br>набережною та<br>Русанівською протокою<br>у Дніпровському районі<br>м. Києва | 8000000000:63:012:0008 | 0,0215 | Русанівська набережна,<br>Дніпровський район,<br>місто Київ | Землі промисловості,<br>транспорту, електронних<br>комунікацій, енергетики,<br>оборони та іншого<br>призначення | 12.13 Земельні ділянки<br>загального користування, які<br>використовуються як вулиці,<br>майдани, проїзди, дороги,<br>набережні   |
|   |           |   | 8000000000:63:012:0006 | 0,0126 | Русанівська набережна,<br>Дніпровський район,<br>місто Київ | Землі промисловості,<br>транспорту, електронних<br>комунікацій, енергетики,<br>оборони та іншого<br>призначення | 12.13 Земельні ділянки<br>загального користування, які<br>використовуються як вулиці,<br>майдани, проїзди, дороги,<br>набережні   |



|                        |         |   |   |   |
|------------------------|---------|---|---|---|
| 8000000000:63:012:0002 | 0,0116  | Русанівська набережна, Дніпровський район, місто Київ | Землі промисловості, транспорту, електронних комунікацій, енергетики, оборони та іншого призначення | 12.13 Земельні ділянки загального користування, які використовуються як вулиці, майдани, проїзди, дороги, набережні |
| 8000000000:63:012:0009 | 0,0285  | Русанівська набережна, Дніпровський район, місто Київ | Землі промисловості, транспорту, електронних комунікацій, енергетики, оборони та іншого призначення | 12.13 Земельні ділянки загального користування, які використовуються як вулиці, майдани, проїзди, дороги, набережні |
| 8000000000:63:012:0010 | 2,4291  | Русанівська набережна, Дніпровський район, місто Київ | Землі рекреаційного призначення   | 07.08 Земельні ділянки загального користування, які використовуються як зелені насадження загального користування   |
| 8000000000:63:012:0005 | 14,4025 | Русанівська набережна, Дніпровський район, місто Київ | Землі водного фонду   | 10.08 Для культурно-оздоровчих потреб, рекреаційних, спортивних і туристичних цілей                                 |
| 8000000000:63:012:0004 | 3,6444  | Русанівська набережна, Дніпровський район, місто Київ | Землі рекреаційного призначення   | 07.08 Земельні ділянки загального користування, які використовуються як зелені насадження загального користування   |
| 8000000000:63:012:0007 | 0,0514  | Русанівська набережна, Дніпровський район, місто Київ | Землі промисловості, транспорту, електронних комунікацій, енергетики, оборони та іншого призначення | 12.13 Земельні ділянки загального користування, які використовуються як вулиці, майдани, проїзди, дороги, набережні |

|   |           |  |                        |        |   |   |   |
|---|-----------|--|------------------------|--------|---|---|---|
| 3 | 680815294 | Технічна документація із землеустрою щодо інвентаризації земель на території кадастрового кварталу 72:135 обмеженого вулицями Мартиросяна, Очаківською та Керченською у Солом'янському районі м. Києва | 8000000000:72:135:0001 | 0,2724 | вул. Мартиросяна, 13, Солом'янський район, місто Київ                               | Землі житлової та громадської забудови  | 02.03 Для будівництва і обслуговування багатоквартирного житлового будинку  |
|   |           |  | 8000000000:72:135:0003 | 0,1588 | вул. Мартиросяна, 11, Солом'янський район, місто Київ                               | Землі житлової та громадської забудови  | 02.03 Для будівництва і обслуговування багатоквартирного житлового будинку  |
|   |           |  | 8000000000:72:135:0005 | 1,0761 | ріг вул. Керченська та вул. Очаківська, Солом'янський район, місто Київ             | Землі рекреаційного призначення   | 07.08 Земельні ділянки загального користування, які використовуються як зелені насадження загального користування |
|   |           |  | 8000000000:72:135:0002 | 0,3488 | вул. Мартиросяна, вул. Керченська, вул. Очаківська, Солом'янський район, місто Київ | Землі промисловості, транспорту, електронних комунікацій, енергетики, оборони та іншого призначення | 12.04 Для розміщення та експлуатації будівель і споруд автомобільного транспорту та дорожнього господарства       |
|   |           |  | 8000000000:72:135:0008 | 0,1055 | вул. Керченська, Солом'янський район, місто Київ                                    | Землі промисловості, транспорту, електронних комунікацій, енергетики, оборони та іншого призначення | 12.04 Для розміщення та експлуатації будівель і споруд автомобільного транспорту та дорожнього господарства       |

|   |           |  |                        |        |  |   |   |
|---|-----------|--|------------------------|--------|--|---|---|
|   |           |  | 8000000000:72:135:0007 | 0,0481 | вул. Мартиросяна,<br>Солом'янський район,<br>місто Київ                  | Землі промисловості,<br>транспорту, електронних<br>комунікацій, енергетики,<br>оборони та іншого<br>призначення | 11.04 Для розміщення та<br>експлуатації основних,<br>підсобних і допоміжних будівель<br>та споруд технічної<br>інфраструктури (виробництва та<br>розподілення газу, постачання<br>пари та гарячої води, збирання,<br>очищення та розподілення води) |
|   |           |  | 8000000000:72:135:0006 | 0,0055 | вул. Мартиросяна,<br>Солом'янський район,<br>місто Київ                  | Землі промисловості,<br>транспорту, електронних<br>комунікацій, енергетики,<br>оборони та іншого<br>призначення | 11.04 Для розміщення та<br>експлуатації основних,<br>підсобних і допоміжних будівель<br>та споруд технічної<br>інфраструктури (виробництва та<br>розподілення газу, постачання<br>пари та гарячої води, збирання,<br>очищення та розподілення води) |
| 4 | 315247107 | Технічна документація із<br>землеустрою щодо<br>інвентаризації земель на<br>території кадастрового<br>кварталу 62:030<br>обмеженого вулицею<br>Шолом-Алейхема,<br>вулицею Курчатова<br>Академіка вулицею<br>Кубанської України та<br>вулицею Мілпотенка у<br>Деснянському районі<br>м. Києва | 8000000000:62:030:0019 | 0,2374 | вулиця Кубанської<br>України, 27-31,<br>Деснянський район,<br>місто Київ | Землі житлової та<br>громадської забудови   | 02.12 Земельні ділянки<br>загального користування, які<br>використовуються як<br>внутрішньоквартальні проїзди,<br>пішохідні зони  |
|   |           |  | 8000000000:62:030:0020 | 0,0041 | вулиця Шолом-<br>Алейхема, Деснянський<br>район, місто Київ              | Землі житлової та<br>громадської забудови   | 02.12 Земельні ділянки<br>загального користування, які<br>використовуються як<br>внутрішньоквартальні проїзди,<br>пішохідні зони  |
|   |           |  | 8000000000:62:030:0021 | 0,0138 | вулиця Академіка<br>Курчатова, 20,<br>Деснянський район,<br>місто Київ   | Землі промисловості,<br>транспорту, електронних<br>комунікацій, енергетики,<br>оборони та іншого<br>призначення | 14.02 Для розміщення,<br>будівництва, експлуатації та<br>обслуговування будівель і<br>споруд об'єктів передачі<br>електричної енергії   |

|                        |        |  |   |  |
|------------------------|--------|--|---|--|
| 8000000000:62:030:0022 | 0,0097 | вулиця Мілютенка, 26/1,<br>Деснянський район,<br>місто Київ  | Землі промисловості,<br>транспорту, електронних<br>комунікацій, енергетики,<br>оборони та іншого<br>призначення | 14.02 Для розміщення,<br>будівництва, експлуатації та<br>обслуговування будівель і<br>споруд об'єктів передачі<br>електричної енергії                  |
| 8000000000:62:030:0023 | 0,3216 | вулиця Мілютенка, 26,<br>Деснянський район,<br>місто Київ  | Землі житлової та<br>громадської забудови   | 02.10 Для будівництва і<br>обслуговування<br>багатоквартирного житлового<br>будинку з об'єктами торгово-<br>розважальної та ринкової<br>інфраструктури |
| 8000000000:62:030:0024 | 0,6834 | вулиця Кубанської<br>України, 35/24,<br>Деснянський район,<br>місто Київ   | Землі житлової та<br>громадської забудови   | 02.03 Для будівництва і<br>обслуговування<br>багатоквартирного житлового<br>будинку  |
| 8000000000:62:030:0026 | 0,0217 | вулиця Шолом-<br>Алейхема, Деснянський<br>район, місто Київ  | Землі житлової та<br>громадської забудови   | 02.12 Земельні ділянки<br>загального користування, які<br>використовуються як<br>внутрішньоквартальні проїзди,<br>пішохідні зони                       |
| 8000000000:62:030:0027 | 0,3505 | вулиця Мілютенка,<br>Деснянський район,<br>місто Київ  | Землі житлової та<br>громадської забудови   | 02.12 Земельні ділянки<br>загального користування, які<br>використовуються як<br>внутрішньоквартальні проїзди,<br>пішохідні зони                       |
| 8000000000:62:030:0028 | 4,0892 | вулиця Кубанської<br>України, 23а, 31, вулиця<br>Шолом-Алейхема, 19,<br>19а, 17а, 25/21,<br>Деснянський район,<br>місто Київ | Землі житлової та<br>громадської забудови   | 02.03 Для будівництва і<br>обслуговування<br>багатоквартирного житлового<br>будинку  |

|                        |        |  |   |  |
|------------------------|--------|--|---|--|
| 8000000000:62:030:0029 | 0,4521 | вулиця Курчатова<br>Академіка, 20,<br>Деснянський район,<br>місто Київ               | Землі житлової та<br>громадської забудови | 02.10 Для будівництва і<br>обслуговування<br>багатоквартирного житлового<br>будинку з об'єктами торгово-<br>розважальної та ринкової<br>інфраструктури |
| 8000000000:62:030:0030 | 0,7554 | вулиця Мілютенка, 28,<br>Деснянський район,<br>місто Київ                            | Землі житлової та<br>громадської забудови | 02.10 Для будівництва і<br>обслуговування<br>багатоквартирного житлового<br>будинку з об'єктами торгово-<br>розважальної та ринкової<br>інфраструктури |
| 8000000000:62:030:0032 | 0,6164 | вулиця Академіка<br>Курчатова, 22,<br>Деснянський район,<br>місто Київ               | Землі житлової та<br>громадської забудови | 02.03 Для будівництва і<br>обслуговування<br>багатоквартирного житлового<br>будинку  |
| 8000000000:62:030:0033 | 0,1221 | вулиця Мілютенка,<br>Деснянський район,<br>місто Київ                                | Землі житлової та<br>громадської забудови | 02.12 Земельні ділянки<br>загального користування, які<br>використовуються як<br>внутрішньоквартальні проїзди,<br>пішохідні зони                       |
| 8000000000:62:030:0034 | 0,6990 | вулиця Кубанської<br>України, 33а<br>Деснянський район,<br>місто Київ                | Землі житлової та<br>громадської забудови | 02.10 Для будівництва і<br>обслуговування<br>багатоквартирного житлового<br>будинку з об'єктами торгово-<br>розважальної та ринкової<br>інфраструктури |
| 8000000000:62:030:0037 | 0,3292 | вулиця Мілютенка,<br>вулиця Академіка<br>Курчатова, Деснянський<br>район, місто Київ | Землі житлової та<br>громадської забудови | 02.12 Земельні ділянки<br>загального користування, які<br>використовуються як<br>внутрішньоквартальні проїзди,<br>пішохідні зони                       |

|                        |        |  |   |   |
|------------------------|--------|--|---|---|
| 8000000000:62:030:0038 | 1,5357 | вулиця Мілютенка, 30/12,<br>вулиця Академіка<br>Курчатова, 14, 16,<br>Деснянський район,<br>місто Київ | Землі житлової та<br>громадської забудови   | 02.03 Для будівництва і<br>обслуговування<br>багатоквартирного житлового<br>будинку   |
| 8000000000:62:030:0040 | 0,3077 | вулиця Мілютенка,<br>26-А, Деснянський район,<br>місто Київ  | Землі житлової та<br>громадської забудови   | 02.03 Для будівництва і<br>обслуговування<br>багатоквартирного житлового<br>будинку   |
| 8000000000:62:030:0041 | 0,6045 | вулиця Кубанської<br>України, Деснянський<br>район, місто Київ   | Землі промисловості,<br>транспорту, електронних<br>комунікацій, енергетики,<br>оборони та іншого<br>призначення | 12.04 Для розміщення та<br>експлуатації будівель і споруд<br>автомобільного транспорту та<br>дорожнього господарства                  |
| 8000000000:62:030:0042 | 0,5902 | вулиця Кубанської<br>України, 33, Деснянський<br>район, місто Київ                                     | Землі житлової та<br>громадської забудови   | 02.03 Для будівництва і<br>обслуговування<br>багатоквартирного житлового<br>будинку   |
| 8000000000:62:030:0043 | 0,0088 | вулиця Кубанської<br>України, 25/21,<br>Деснянський район,<br>місто Київ                               | Землі промисловості,<br>транспорту, електронних<br>комунікацій, енергетики,<br>оборони та іншого<br>призначення | 14.02 Для розміщення,<br>будівництва, експлуатації та<br>обслуговування будівель і<br>споруд об'єктів передачі<br>електричної енергії |
| 8000000000:62:030:0044 | 0,6312 | вулиця Шолом-<br>Алейхема, 176,<br>Деснянський район,<br>місто Київ                                    | Землі житлової та<br>громадської забудови   | 02.03 Для будівництва і<br>обслуговування<br>багатоквартирного житлового<br>будинку   |
| 8000000000:62:030:0045 | 0,0150 | вулиця Академіка<br>Курчатова, 14,<br>Деснянський район,<br>місто Київ                                 | Землі промисловості,<br>транспорту, електронних<br>комунікацій, енергетики,<br>оборони та іншого<br>призначення | 14.02 Для розміщення,<br>будівництва, експлуатації та<br>обслуговування будівель і<br>споруд об'єктів передачі<br>електричної енергії |

|                        |        |   |   |   |
|------------------------|--------|---|---|---|
| 8000000000:62:030:0048 | 0,0825 | вулиця Кубанської України, Деснянський район, місто Київ                              | Землі житлової та громадської забудови  | 02.12 Земельні ділянки загального користування, які використовуються як внутрішньоквартальні проїзди, пішохідні зони      |
| 8000000000:62:030:0049 | 0,6821 | вулиця Шолом-Алейхема, 13а, Деснянський район, місто Київ                             | Землі житлової та громадської забудови  | 02.03 Для будівництва і обслуговування багатоквартирного житлового будинку  |
| 8000000000:62:030:0050 | 0,3244 | вулиця Мілютенка, 28а, Деснянський район, місто Київ                                  | Землі житлової та громадської забудови  | 02.03 Для будівництва і обслуговування багатоквартирного житлового будинку  |
| 8000000000:62:030:0051 | 0,6682 | вулиця Шолом-Алейхема, 15б, Деснянський район, місто Київ                             | Землі житлової та громадської забудови  | 02.03 Для будівництва і обслуговування багатоквартирного житлового будинку  |
| 8000000000:62:030:0052 | 0,0096 | вулиця Шолом-Алейхема, 15в, Деснянський район, місто Київ                             | Землі промисловості, транспорту, електронних комунікацій, енергетики, оборони та іншого призначення | 14.02 Для розміщення, будівництва, експлуатації та обслуговування будівель і споруд об'єктів передачі електричної енергії |
| 8000000000:62:030:0053 | 0,0093 | вулиця Академіка Курчатова, 18/2, Деснянський район, місто Київ                       | Землі промисловості, транспорту, електронних комунікацій, енергетики, оборони та іншого призначення | 14.02 Для розміщення, будівництва, експлуатації та обслуговування будівель і споруд об'єктів передачі електричної енергії |
| 8000000000:62:030:0054 | 1,5761 | вулиця Мілютенка, 22, 24, вулиця Шолом-Алейхема, 11, а, Деснянський район, місто Київ | Землі житлової та громадської забудови  | 02.03 Для будівництва і обслуговування багатоквартирного житлового будинку  |

|                        |        |  |   |  |
|------------------------|--------|--|---|--|
| 8000000000:62:030:0055 | 0,0090 | вулиця Шолом-Алейхема, 15, Деснянський район, місто Київ | Землі промисловості, транспорту, електронних комунікацій, енергетики, оборони та іншого призначення | 14.02 Для розміщення, будівництва, експлуатації та обслуговування будівель і споруд об'єктів передачі електричної енергії  |
| 8000000000:62:030:0056 | 0,0114 | вулиця Кубанської України, Деснянський район, місто Київ | Землі промисловості, транспорту, електронних комунікацій, енергетики, оборони та іншого призначення | 11.04 Для розміщення та експлуатації основних, підсобних і допоміжних будівель та споруд технічної інфраструктури (виробництва та розподілення газу, постачання пари та гарячої води, збирання, очищення та розподілення води) |
| 8000000000:62:030:0057 | 0,0318 | вулиця Мілютенка, 20/7-28, Деснянський район, місто Київ | Землі житлової та громадської забудови  | 02.12 Земельні ділянки загального користування, які використовуються як внутрішньоквартальні проїзди, пішохідні зони   |
| 8000000000:62:030:0059 | 0,1342 | вулиця Мілютенка, 20/7-28, Деснянський район, місто Київ | Землі житлової та громадської забудови  | 02.12 Земельні ділянки загального користування, які використовуються як внутрішньоквартальні проїзди, пішохідні зони   |
| 8000000000:62:030:0060 | 0,0165 | вулиця Мілютенка, 22, Деснянський район, місто Київ      | Землі промисловості, транспорту, електронних комунікацій, енергетики, оборони та іншого призначення | 14.02 Для розміщення, будівництва, експлуатації та обслуговування будівель і споруд об'єктів передачі електричної енергії  |
| 8000000000:62:030:0061 | 0,0480 | вулиця Шолом-Алейхема, Деснянський район, місто Київ     | Землі житлової та громадської забудови  | 02.12 Земельні ділянки загального користування, які використовуються як внутрішньоквартальні проїзди, пішохідні зони   |



|                        |        |   |   |  |
|------------------------|--------|---|---|--|
| 8000000000:62:030:0062 | 0,0471 | вулиця Шолом-Алейхема, Деснянський район, місто Київ          | Землі житлової та громадської забудови  | 02.12 Земельні ділянки загального користування, які використовуються як внутрішньоквартальні проїзди, пішохідні зони |
| 8000000000:62:030:0064 | 0,2740 | вулиця Кубанської України, Деснянський район, місто Київ      | Землі житлової та громадської забудови  | 02.12 Земельні ділянки загального користування, які використовуються як внутрішньоквартальні проїзди, пішохідні зони |
| 8000000000:62:030:0065 | 0,4857 | вулиця Курчатова Академіка, Деснянський район, місто Київ     | Землі промисловості, транспорту, електронних комунікацій, енергетики, оборони та іншого призначення | 12.04 Для розміщення та експлуатації будівель і споруд автомобільного транспорту та дорожнього господарства          |
| 8000000000:62:030:0066 | 0,0600 | вулиця Курчатова Академіка, Деснянський район, місто Київ     | Землі промисловості, транспорту, електронних комунікацій, енергетики, оборони та іншого призначення | 12.13 Земельні ділянки загального користування, які використовуються як вулиці, майдани, проїзди, дороги, набережні  |
| 8000000000:62:030:0067 | 0,0571 | вулиця Курчатова Академіка, Деснянський район, місто Київ     | Землі промисловості, транспорту, електронних комунікацій, енергетики, оборони та іншого призначення | 12.13 Земельні ділянки загального користування, які використовуються як вулиці, майдани, проїзди, дороги, набережні  |
| 8000000000:62:030:0068 | 0,2745 | вулиця Мілютенка, Деснянський район, місто Київ               | Землі промисловості, транспорту, електронних комунікацій, енергетики, оборони та іншого призначення | 12.04 Для розміщення та експлуатації будівель і споруд автомобільного транспорту та дорожнього господарства          |
| 8000000000:62:030:0069 | 1,4837 | вулиця Академіка Курчатова, 18, Деснянський район, місто Київ | Землі житлової та громадської забудови  | 02.03 Для будівництва і обслуговування багатоквартирного житлового будинку   |

|                        |        |  |   |  |
|------------------------|--------|--|---|--|
| 8000000000:62:030:0070 | 0,6775 | вулиця Кубанської України, 27, 29, Деснянський район, місто Київ | Землі житлової та громадської забудови  | 02.10 Для будівництва і обслуговування багатоквартирного житлового будинку з об'єктами торгово-розважальної та ринкової інфраструктури |
| 8000000000:62:030:0071 | 0,0226 | вулиця Курчатова Академіка, Деснянський район, місто Київ        | Землі промисловості, транспорту, електронних комунікацій, енергетики, оборони та іншого призначення | 12.13 Земельні ділянки загального користування, які використовуються як вулиці, майдани, проїзди, дороги, набережні                    |
| 8000000000:62:030:0072 | 0,0261 | вулиця Курчатова Академіка, Деснянський район, місто Київ        | Землі промисловості, транспорту, електронних комунікацій, енергетики, оборони та іншого призначення | 12.13 Земельні ділянки загального користування, які використовуються як вулиці, майдани, проїзди, дороги, набережні                    |
| 8000000000:62:030:0073 | 0,1332 | вулиця Курчатова Академіка, Деснянський район, місто Київ        | Землі промисловості, транспорту, електронних комунікацій, енергетики, оборони та іншого призначення | 12.13 Земельні ділянки загального користування, які використовуються як вулиці, майдани, проїзди, дороги, набережні                    |
| 8000000000:62:030:0074 | 0,0024 | вулиця Кубанської України, Деснянський район, місто Київ         | Землі промисловості, транспорту, електронних комунікацій, енергетики, оборони та іншого призначення | 12.13 Земельні ділянки загального користування, які використовуються як вулиці, майдани, проїзди, дороги, набережні                    |
| 8000000000:62:030:0075 | 0,2329 | вулиця Шолом-Алейхема, Деснянський район, місто Київ             | Землі промисловості, транспорту, електронних комунікацій, енергетики, оборони та іншого призначення | 12.04 Для розміщення та експлуатації будівель і споруд автомобільного транспорту та дорожнього господарства                            |

|                        |        |   |   |   |
|------------------------|--------|---|---|---|
| 8000000000:62:030:0076 | 0,0584 | вулиця Курчатова<br>Академіка, Деснянський<br>район, місто Київ | Землі промисловості,<br>транспорту, електронних<br>комунікацій, енергетики,<br>оборони та іншого<br>призначення | 12.13 Земельні ділянки<br>загального користування, які<br>використовуються як вулиці,<br>майдани, проїзди, дороги,<br>набережні   |
| 8000000000:62:030:0078 | 0,0063 | вулиця Кубанської<br>України, Деснянський<br>район, місто Київ  | Землі промисловості,<br>транспорту, електронних<br>комунікацій, енергетики,<br>оборони та іншого<br>призначення | 11.04 Для розміщення та<br>експлуатації основних,<br>підсобних і допоміжних будівель<br>та споруд технічної<br>інфраструктури (виробництва та<br>розподілення газу, постачання<br>пари та гарячої води, збирання,<br>очищення та розподілення води) |
| 8000000000:62:030:0080 | 0,1230 | вулиця Курчатова<br>Академіка, Деснянський<br>район, місто Київ | Землі промисловості,<br>транспорту, електронних<br>комунікацій, енергетики,<br>оборони та іншого<br>призначення | 12.13 Земельні ділянки<br>загального користування, які<br>використовуються як вулиці,<br>майдани, проїзди, дороги,<br>набережні   |
| 8000000000:62:030:0081 | 0,0045 | вулиця Шолом-<br>Алейхема, Деснянський<br>район, місто Київ     | Землі промисловості,<br>транспорту, електронних<br>комунікацій, енергетики,<br>оборони та іншого<br>призначення | 12.13 Земельні ділянки<br>загального користування, які<br>використовуються як вулиці,<br>майдани, проїзди, дороги,<br>набережні   |
| 8000000000:62:030:0085 | 0,0456 | вулиця Курчатова<br>Академіка, Деснянський<br>район, місто Київ | Землі промисловості,<br>транспорту, електронних<br>комунікацій, енергетики,<br>оборони та іншого<br>призначення | 12.13 Земельні ділянки<br>загального користування, які<br>використовуються як вулиці,<br>майдани, проїзди, дороги,<br>набережні   |
| 8000000000:62:030:0086 | 0,0607 | вулиця Шолом-<br>Алейхема, Деснянський<br>район, місто Київ     | Землі промисловості,<br>транспорту, електронних<br>комунікацій, енергетики,<br>оборони та іншого<br>призначення | 12.13 Земельні ділянки<br>загального користування, які<br>використовуються як вулиці,<br>майдани, проїзди, дороги,<br>набережні   |

|                        |        |  |   |   |
|------------------------|--------|--|---|---|
| 8000000000:62:030:0087 | 0,0048 | вулиця Шолом-Алейхема, Деснянський район, місто Київ | Землі промисловості, транспорту, електронних комунікацій, енергетики, оборони та іншого призначення | 12.13 Земельні ділянки загального користування, які використовуються як вулиці, майдани, проїзди, дороги, набережні |
| 8000000000:62:030:0088 | 0,0424 | вулиця Шолом-Алейхема, Деснянський район, місто Київ | Землі промисловості, транспорту, електронних комунікацій, енергетики, оборони та іншого призначення | 12.13 Земельні ділянки загального користування, які використовуються як вулиці, майдани, проїзди, дороги, набережні |
| 8000000000:62:030:0089 | 0,0447 | вулиця Мілютенка, Деснянський район, місто Київ      | Землі промисловості, транспорту, електронних комунікацій, енергетики, оборони та іншого призначення | 12.13 Земельні ділянки загального користування, які використовуються як вулиці, майдани, проїзди, дороги, набережні |
| 8000000000:62:030:0090 | 0,0322 | вулиця Шолом-Алейхема, Деснянський район, місто Київ | Землі промисловості, транспорту, електронних комунікацій, енергетики, оборони та іншого призначення | 12.13 Земельні ділянки загального користування, які використовуються як вулиці, майдани, проїзди, дороги, набережні |
| 8000000000:62:030:0091 | 0,0264 | вулиця Мілютенка, Деснянський район, місто Київ      | Землі промисловості, транспорту, електронних комунікацій, енергетики, оборони та іншого призначення | 12.13 Земельні ділянки загального користування, які використовуються як вулиці, майдани, проїзди, дороги, набережні |
| 8000000000:62:030:0092 | 0,0041 | вулиця Шолом-Алейхема, Деснянський район, місто Київ | Землі промисловості, транспорту, електронних комунікацій, енергетики, оборони та іншого призначення | 12.13 Земельні ділянки загального користування, які використовуються як вулиці, майдани, проїзди, дороги, набережні |

|                        |        |   |   |   |
|------------------------|--------|---|---|---|
| 8000000000:62:030:0093 | 0,0384 | вулиця Шолом-Алейхема, Деснянський район, місто Київ      | Землі промисловості, транспорту, електронних комунікацій, енергетики, оборони та іншого призначення | 12.13 Земельні ділянки загального користування, які використовуються як вулиці, майдани, проїзди, дороги, набережні |
| 8000000000:62:030:0094 | 0,0179 | вулиця Курчатова Академіка, Деснянський район, місто Київ | Землі промисловості, транспорту, електронних комунікацій, енергетики, оборони та іншого призначення | 12.13 Земельні ділянки загального користування, які використовуються як вулиці, майдани, проїзди, дороги, набережні |
| 8000000000:62:030:0095 | 0,0498 | вулиця Шолом-Алейхема, Деснянський район, місто Київ      | Землі промисловості, транспорту, електронних комунікацій, енергетики, оборони та іншого призначення | 12.13 Земельні ділянки загального користування, які використовуються як вулиці, майдани, проїзди, дороги, набережні |
| 8000000000:62:030:0096 | 0,0904 | вулиця Курчатова Академіка, Деснянський район, місто Київ | Землі промисловості, транспорту, електронних комунікацій, енергетики, оборони та іншого призначення | 12.13 Земельні ділянки загального користування, які використовуються як вулиці, майдани, проїзди, дороги, набережні |
| 8000000000:62:030:0097 | 0,0483 | вулиця Мілютенка, Деснянський район, місто Київ           | Землі промисловості, транспорту, електронних комунікацій, енергетики, оборони та іншого призначення | 12.13 Земельні ділянки загального користування, які використовуються як вулиці, майдани, проїзди, дороги, набережні |
| 8000000000:62:030:0098 | 0,1201 | вулиця Мілютенка, Деснянський район, місто Київ           | Землі промисловості, транспорту, електронних комунікацій, енергетики, оборони та іншого призначення | 12.13 Земельні ділянки загального користування, які використовуються як вулиці, майдани, проїзди, дороги, набережні |

|                        |        |   |   |  |
|------------------------|--------|---|---|--|
| 8000000000:62:030:0099 | 0,0498 | вулиця Шолом-Алейхема, Деснянський район, місто Київ                      | Землі промисловості, транспорту, електронних комунікацій, енергетики, оборони та іншого призначення | 12.13 Земельні ділянки загального користування, які використовуються як вулиці, майдани, проїзди, дороги, набережні  |
| 8000000000:62:030:0100 | 0,0169 | вулиця Мілютенка, Деснянський район, місто Київ                           | Землі промисловості, транспорту, електронних комунікацій, енергетики, оборони та іншого призначення | 12.13 Земельні ділянки загального користування, які використовуються як вулиці, майдани, проїзди, дороги, набережні  |
| 8000000000:62:030:0101 | 0,0480 | вулиця Курчатова Академіка, Деснянський район, місто Київ                 | Землі промисловості, транспорту, електронних комунікацій, енергетики, оборони та іншого призначення | 12.13 Земельні ділянки загального користування, які використовуються як вулиці, майдани, проїзди, дороги, набережні  |
| 8000000000:62:030:0102 | 0,0126 | вулиця Шолом-Алейхема, Деснянський район, місто Київ                      | Землі житлової та громадської забудови  | 02.12 Земельні ділянки загального користування, які використовуються як внутрішньоквартальні проїзди, пішохідні зони |
| 8000000000:62:030:0103 | 3,9562 | вулиця Шолом-Алейхема, 7/20, 9, 11, 13, 15, Деснянський район, місто Київ | Землі житлової та громадської забудови  | 02.03 Для будівництва і обслуговування багатоквартирного житлового будинку   |
| 8000000000:62:030:0114 | 0,4516 | вулиця Мілютенка, 28-А, Деснянський район, місто Київ                     | Землі житлової та громадської забудови  | 02.12 Земельні ділянки загального користування, які використовуються як внутрішньоквартальні проїзди, пішохідні зони |

|                        |        |   |   |   |
|------------------------|--------|---|---|---|
| 8000000000:62:030:0127 | 0,0531 | вулиця Курчатова<br>Академіка, Деснянський<br>район, місто Київ | Землі промисловості,<br>транспорту, електронних<br>комунікацій, енергетики,<br>оборони та іншого<br>призначення | 12.13 Земельні ділянки<br>загального користування, які<br>використовуються як вулиці,<br>майдани, проїзди, дороги,<br>набережні |
| 8000000000:62:030:0156 | 0,1051 | вулиця Шолом-<br>Алейхема, Деснянський<br>район, місто Київ     | Землі промисловості,<br>транспорту, електронних<br>комунікацій, енергетики,<br>оборони та іншого<br>призначення | 12.13 Земельні ділянки<br>загального користування, які<br>використовуються як вулиці,<br>майдани, проїзди, дороги,<br>набережні |
| 8000000000:62:030:0157 | 0,0128 | вулиця Шолом-<br>Алейхема, Деснянський<br>район, місто Київ     | Землі промисловості,<br>транспорту, електронних<br>комунікацій, енергетики,<br>оборони та іншого<br>призначення | 12.13 Земельні ділянки<br>загального користування, які<br>використовуються як вулиці,<br>майдани, проїзди, дороги,<br>набережні |
| 8000000000:62:030:0161 | 0,0997 | вулиця Мілютенка,<br>Деснянський район,<br>місто Київ           | Землі промисловості,<br>транспорту, електронних<br>комунікацій, енергетики,<br>оборони та іншого<br>призначення | 12.13 Земельні ділянки<br>загального користування, які<br>використовуються як вулиці,<br>майдани, проїзди, дороги,<br>набережні |
| 8000000000:62:030:0162 | 0,0403 | вулиця Мілютенка,<br>Деснянський район,<br>місто Київ           | Землі промисловості,<br>транспорту, електронних<br>комунікацій, енергетики,<br>оборони та іншого<br>призначення | 12.13 Земельні ділянки<br>загального користування, які<br>використовуються як вулиці,<br>майдани, проїзди, дороги,<br>набережні |
| 8000000000:62:030:0165 | 0,0041 | вулиця Шолом-<br>Алейхема, Деснянський<br>район, місто Київ     | Землі житлової та<br>громадської забудови   | 03.07 Для будівництва та<br>обслуговування будівель торгівлі  |

|   |           |   |                        |        |   |   |  |
|---|-----------|---|------------------------|--------|---|---|--|
| 5 | 680325225 | Технічна документація із землеустрою щодо інвентаризації земель на території кадастрового кварталу 63:027 обмеженого вул. Чупринки Григорія, вул. Тампере, просп. Соборності та просп. Миру у Дніпровському районі м. Києва | 8000000000:63:027:0030 | 0,0501 | проспект Соборності, 16б, Дніпровський район, місто Київ    | Землі промисловості, транспорту, електронних комунікацій, енергетики, оборони та іншого призначення | 11.04 Для розміщення та експлуатації основних, підсобних і допоміжних будівель та споруд технічної інфраструктури (виробництва та розподілення газу, постачання пари та гарячої води, збирання, очищення та розподілення води) |
|   |           |   | 8000000000:63:027:0013 | 0,0458 | проспект Соборності, 8/2, Дніпровський район, місто Київ    | Землі житлової та громадської забудови  | 03.07 Для будівництва та обслуговування будівель торгівлі  |
|   |           |   | 8000000000:63:027:0032 | 0,0129 | проспект Соборності, 6, Дніпровський район, місто Київ      | Землі промисловості, транспорту, електронних комунікацій, енергетики, оборони та іншого призначення | 14.02 Для розміщення, будівництва, експлуатації та обслуговування будівель і споруд об'єктів передачі електричної енергії  |
|   |           |   | 8000000000:63:027:0018 | 0,0082 | вулиця Чупринки Григорія, 3, Дніпровський район, місто Київ | Землі промисловості, транспорту, електронних комунікацій, енергетики, оборони та іншого призначення | 14.02 Для розміщення, будівництва, експлуатації та обслуговування будівель і споруд об'єктів передачі електричної енергії  |
|   |           |   | 8000000000:63:027:0027 | 0,0083 | проспект Соборності, 14, Дніпровський район, місто Київ     | Землі промисловості, транспорту, електронних комунікацій, енергетики, оборони та іншого призначення | 14.02 Для розміщення, будівництва, експлуатації та обслуговування будівель і споруд об'єктів передачі електричної енергії  |
|   |           |   | 8000000000:63:027:0036 | 0,0082 | проспект Соборності, 8/2, Дніпровський район, місто Київ    | Землі промисловості, транспорту, електронних комунікацій, енергетики, оборони та іншого призначення | 14.02 Для розміщення, будівництва, експлуатації та обслуговування будівель і споруд об'єктів передачі електричної енергії  |



|                        |        |  |   |  |
|------------------------|--------|--|---|--|
| 8000000000:63:027:0008 | 0,0081 | проспект Соборності, 18,<br>Дніпровський район,<br>місто Київ                                  | Землі промисловості,<br>транспорту, електронних<br>комунікацій, енергетики,<br>оборони та іншого<br>призначення | 14.02 Для розміщення,<br>будівництва, експлуатації та<br>обслуговування будівель і<br>споруд об'єктів передачі<br>електричної енергії                  |
| 8000000000:63:027:0012 | 2,2835 | вулиця Тампере, 4, 6,<br>просп. Соборності, 12,<br>16а, 18а, Дніпровський<br>район, місто Київ | Землі житлової та<br>громадської забудови   | 02.03 Для будівництва і<br>обслуговування<br>багатоквартирного житлового<br>будинку  |
| 8000000000:63:027:1220 | 0,3985 | вулиця Чупринки<br>Григорія, Дніпровський<br>район, місто Київ                                 | Землі промисловості,<br>транспорту, електронних<br>комунікацій, енергетики,<br>оборони та іншого<br>призначення | 12.04 Для розміщення та<br>експлуатації будівель і споруд<br>автомобільного транспорту та<br>дорожнього господарства                                   |
| 8000000000:63:027:0006 | 0,1596 | вулиця Тампере,<br>Дніпровський район,<br>місто Київ   | Землі промисловості,<br>транспорту, електронних<br>комунікацій, енергетики,<br>оборони та іншого<br>призначення | 12.04 Для розміщення та<br>експлуатації будівель і споруд<br>автомобільного транспорту та<br>дорожнього господарства                                   |
| 8000000000:63:027:0037 | 1,5885 | проспект Соборності,<br>Дніпровський район,<br>місто Київ                                      | Землі промисловості,<br>транспорту, електронних<br>комунікацій, енергетики,<br>оборони та іншого<br>призначення | 12.04 Для розміщення та<br>експлуатації будівель і споруд<br>автомобільного транспорту та<br>дорожнього господарства                                   |
| 8000000000:63:027:0035 | 0,1816 | проспект Соборності, 6,<br>Дніпровський район,<br>місто Київ                                   | Землі житлової та<br>громадської забудови   | 02.10 Для будівництва і<br>обслуговування<br>багатоквартирного житлового<br>будинку з об'єктами торгово-<br>розважальної та ринкової<br>інфраструктури |

|                        |        |  |   |  |
|------------------------|--------|--|---|--|
| 8000000000:63:027:0010 | 0,0644 | проспект Соборності,<br>Дніпровський район,<br>місто Київ            | Землі промисловості,<br>транспорту, електронних<br>комунікацій, енергетики,<br>оборони та іншого<br>призначення | 12.04 Для розміщення та<br>експлуатації будівель і споруд<br>автомобільного транспорту та<br>дорожнього господарства                                   |
| 8000000000:63:027:0022 | 0,2372 | вздовж проспекту<br>Соборності,<br>Дніпровський район,<br>місто Київ | Землі промисловості,<br>транспорту, електронних<br>комунікацій, енергетики,<br>оборони та іншого<br>призначення | 12.13 Земельні ділянки<br>загального користування, які<br>використовуються як вулиці,<br>майдани, проїзди, дороги,<br>набережні                        |
| 8000000000:63:027:0028 | 0,4504 | проспект Соборності, 16,<br>Дніпровський район,<br>місто Київ        | Землі житлової та<br>громадської забудови   | 02.10 Для будівництва і<br>обслуговування<br>багатоквартирного житлового<br>будинку з об'єктами торгово-<br>розважальної та ринкової<br>інфраструктури |
| 8000000000:63:027:0029 | 0,2294 | проспект Соборності,<br>Дніпровський район,<br>місто Київ            | Землі промисловості,<br>транспорту, електронних<br>комунікацій, енергетики,<br>оборони та іншого<br>призначення | 12.13 Земельні ділянки<br>загального користування, які<br>використовуються як вулиці,<br>майдани, проїзди, дороги,<br>набережні                        |
| 8000000000:63:027:0020 | 0,1128 | проспект Миру, 3,<br>Дніпровський район,<br>місто Київ               | Землі житлової та<br>громадської забудови   | 02.10 Для будівництва і<br>обслуговування<br>багатоквартирного житлового<br>будинку з об'єктами торгово-<br>розважальної та ринкової<br>інфраструктури |
| 8000000000:63:027:0015 | 0,3256 | проспект Соборності,<br>10/1, Дніпровський<br>район, місто Київ      | Землі житлової та<br>громадської забудови   | 02.10 Для будівництва і<br>обслуговування<br>багатоквартирного житлового<br>будинку з об'єктами торгово-<br>розважальної та ринкової<br>інфраструктури |

|                        |        |  |   |  |
|------------------------|--------|--|---|--|
| 8000000000:63:027:0017 | 0,1634 | проспект Соборності, 4,<br>Дніпровський район,<br>місто Київ                                   | Землі житлової та<br>громадської забудови   | 02.10 Для будівництва і<br>обслуговування<br>багатоквартирного житлового<br>будинку з об'єктами торгово-<br>розважальної та ринкової<br>інфраструктури |
| 8000000000:63:027:0026 | 0,1781 | вулиця Тампере,<br>Дніпровський район,<br>місто Київ   | Землі промисловості,<br>транспорту, електронних<br>комунікацій, енергетики,<br>оборони та іншого<br>призначення | 12.13 Земельні ділянки<br>загального користування, які<br>використовуються як вулиці,<br>майдани, проїзди, дороги,<br>набережні                        |
| 8000000000:63:027:0034 | 0,6440 | проспект Соборності,<br>Дніпровський район,<br>місто Київ                                      | Землі промисловості,<br>транспорту, електронних<br>комунікацій, енергетики,<br>оборони та іншого<br>призначення | 12.13 Земельні ділянки<br>загального користування, які<br>використовуються як вулиці,<br>майдани, проїзди, дороги,<br>набережні                        |
| 8000000000:63:027:0014 | 0,2544 | вулиця Чупринки<br>Григорія, 1/10,<br>Дніпровський район,<br>місто Київ                        | Землі житлової та<br>громадської забудови   | 02.10 Для будівництва і<br>обслуговування<br>багатоквартирного житлового<br>будинку з об'єктами торгово-<br>розважальної та ринкової<br>інфраструктури |
| 8000000000:63:027:0011 | 2,7223 | вулиця Чупринки<br>Григорія, 2а, 3, 4, 4а, 6,<br>Дніпровський район,<br>місто Київ             | Землі житлової та<br>громадської забудови   | 02.03 Для будівництва і<br>обслуговування<br>багатоквартирного житлового<br>будинку  |
| 8000000000:63:027:0023 | 0,5301 | проспект Соборності, 8/2,<br>вул. Чупринки Григорія,<br>2/8, Дніпровський район,<br>місто Київ | Землі житлової та<br>громадської забудови   | 02.10 Для будівництва і<br>обслуговування<br>багатоквартирного житлового<br>будинку з об'єктами торгово-<br>розважальної та ринкової<br>інфраструктури |

|                        |        |  |   |  |
|------------------------|--------|--|---|--|
| 8000000000:63:027:0024 | 0,1839 | проспект Миру,<br>Дніпровський район,<br>місто Київ  | Землі промисловості,<br>транспорту, електронних<br>комунікацій, енергетики,<br>оборони та іншого<br>призначення | 12.04 Для розміщення та<br>експлуатації будівель і споруд<br>автомобільного транспорту та<br>дорожнього господарства                                   |
| 8000000000:63:027:0033 | 0,5990 | проспект Миру, 5,7,<br>Дніпровський район,<br>місто Київ                                   | Землі житлової та<br>громадської забудови   | 02.10 Для будівництва і<br>обслуговування<br>багатоквартирного житлового<br>будинку з об'єктами торгово-<br>розважальної та ринкової<br>інфраструктури |
| 8000000000:63:027:0031 | 0,2780 | проспект Соборності, 14,<br>Дніпровський район,<br>місто Київ                              | Землі житлової та<br>громадської забудови   | 02.10 Для будівництва і<br>обслуговування<br>багатоквартирного житлового<br>будинку з об'єктами торгово-<br>розважальної та ринкової<br>інфраструктури |
| 8000000000:63:027:0021 | 0,0604 | проспект Соборності,<br>Дніпровський район,<br>місто Київ                                  | Землі промисловості,<br>транспорту, електронних<br>комунікацій, енергетики,<br>оборони та іншого<br>призначення | 12.04 Для розміщення та<br>експлуатації будівель і споруд<br>автомобільного транспорту та<br>дорожнього господарства                                   |
| 8000000000:63:027:0016 | 0,0973 | проспект Соборності,<br>Дніпровський район,<br>місто Київ                                  | Землі промисловості,<br>транспорту, електронних<br>комунікацій, енергетики,<br>оборони та іншого<br>призначення | 12.04 Для розміщення та<br>експлуатації будівель і споруд<br>автомобільного транспорту та<br>дорожнього господарства                                   |
| 8000000000:63:027:0086 | 1,0214 | проспект Соборності, 18,<br>20/2, вул. Тампере, 2/20,<br>Дніпровський район,<br>місто Київ | Землі житлової та<br>громадської забудови   | 02.10 Для будівництва і<br>обслуговування<br>багатоквартирного житлового<br>будинку з об'єктами торгово-<br>розважальної та ринкової<br>інфраструктури |

|   |           |  |                        |         |   |   |  |
|---|-----------|--|------------------------|---------|---|---|--|
|   |           |  | 8000000000:63:027:0038 | 0,0425  | проспект Соборності,<br>Дніпровський район,<br>місто Київ | Землі промисловості,<br>транспорту, електронних<br>комунікацій, енергетики,<br>оборони та іншого<br>призначення | 12.04 Для розміщення та<br>експлуатації будівель і споруд<br>автомобільного транспорту та<br>дорожнього господарства |
|   |           |  | 8000000000:63:027:0019 | 0,4215  | проспект Соборності,<br>Дніпровський район,<br>місто Київ | Землі промисловості,<br>транспорту, електронних<br>комунікацій, енергетики,<br>оборони та іншого<br>призначення | 12.04 Для розміщення та<br>експлуатації будівель і споруд<br>автомобільного транспорту та<br>дорожнього господарства |
| 6 | 500652039 | Технічна документація із<br>землеустрою щодо<br>інвентаризації земель на<br>території кадастрового<br>кварталу 63:699 в межах<br>20, 21, 29 кварталів<br>Микільського лісництва<br>та частково в межах 29<br>кварталу Дніпровського<br>лісництва Комунального<br>підприємства<br>«Дарницьке лісопаркове<br>господарство» у<br>Дарницькому районі<br>м. Києва | 8000000000:63:699:0018 | 26,4740 | Дарницький район, місто<br>Київ                           | Землі промисловості,<br>транспорту, електронних<br>комунікацій, енергетики,<br>оборони та іншого<br>призначення | 12.01 Для розміщення та<br>експлуатації будівель і споруд<br>залізничного транспорту                                 |
|   |           |  | 8000000000:63:699:0004 | 1,5608  | Дарницький район, місто<br>Київ                           | Землі промисловості,<br>транспорту, електронних<br>комунікацій, енергетики,<br>оборони та іншого<br>призначення | 12.01 Для розміщення та<br>експлуатації будівель і споруд<br>залізничного транспорту                                 |
|   |           |  | 8000000000:63:699:0016 | 2,3727  | Дарницький район, місто<br>Київ                           | Землі промисловості,<br>транспорту, електронних<br>комунікацій, енергетики,<br>оборони та іншого<br>призначення | 12.01 Для розміщення та<br>експлуатації будівель і споруд<br>залізничного транспорту                                 |
|   |           |  | 8000000000:63:699:0012 | 3,8843  | Дарницький район, місто<br>Київ                           | Землі промисловості,<br>транспорту, електронних<br>комунікацій, енергетики,<br>оборони та іншого<br>призначення | 12.01 Для розміщення та<br>експлуатації будівель і споруд<br>залізничного транспорту                                 |
|   |           |  | 8000000000:63:699:0002 | 0,7956  | Дарницький район, місто<br>Київ                           | Землі промисловості,<br>транспорту, електронних<br>комунікацій, енергетики,<br>оборони та іншого<br>призначення | 12.01 Для розміщення та<br>експлуатації будівель і споруд<br>залізничного транспорту                                 |

|                        |        |                              |   |  |
|------------------------|--------|------------------------------|---|--|
| 8000000000:63:699:0020 | 2,4984 | Дарницький район, місто Київ | Землі промисловості, транспорту, електронних комунікацій, енергетики, оборони та іншого призначення | 12.01 Для розміщення та експлуатації будівель і споруд залізничного транспорту |
| 8000000000:63:699:0017 | 0,6050 | Дарницький район, місто Київ | Землі промисловості, транспорту, електронних комунікацій, енергетики, оборони та іншого призначення | 12.01 Для розміщення та експлуатації будівель і споруд залізничного транспорту |
| 8000000000:63:699:0007 | 0,2872 | Дарницький район, місто Київ | Землі промисловості, транспорту, електронних комунікацій, енергетики, оборони та іншого призначення | 12.01 Для розміщення та експлуатації будівель і споруд залізничного транспорту |
| 8000000000:63:699:0009 | 0,2873 | Дарницький район, місто Київ | Землі промисловості, транспорту, електронних комунікацій, енергетики, оборони та іншого призначення | 12.01 Для розміщення та експлуатації будівель і споруд залізничного транспорту |
| 8000000000:63:699:0013 | 0,6489 | Дарницький район, місто Київ | Землі промисловості, транспорту, електронних комунікацій, енергетики, оборони та іншого призначення | 12.01 Для розміщення та експлуатації будівель і споруд залізничного транспорту |
| 8000000000:63:699:0011 | 0,1695 | Дарницький район, місто Київ | Землі промисловості, транспорту, електронних комунікацій, енергетики, оборони та іншого призначення | 12.01 Для розміщення та експлуатації будівель і споруд залізничного транспорту |
| 8000000000:63:699:0001 | 1,2510 | Дарницький район, місто Київ | Землі промисловості, транспорту, електронних комунікацій, енергетики, оборони та іншого призначення | 12.01 Для розміщення та експлуатації будівель і споруд залізничного транспорту |

|        |                        |          |                              |   |  |
|--------|------------------------|----------|------------------------------|---|--|
|        | 8000000000:63:699:0019 | 0,4836   | Дарницький район, місто Київ | Землі промисловості, транспорту, електронних комунікацій, енергетики, оборони та іншого призначення | 12.01 Для розміщення та експлуатації будівель і споруд залізничного транспорту |
|        | 8000000000:63:699:0015 | 16,7502  | Дарницький район, місто Київ | Землі лісогосподарського призначення  | 09.01 Для ведення лісового господарства і пов'язаних з ним послуг              |
|        | 8000000000:63:699:0003 | 2,6991   | Дарницький район, місто Київ | Землі лісогосподарського призначення  | 09.01 Для ведення лісового господарства і пов'язаних з ним послуг              |
|        | 8000000000:63:699:0005 | 13,8427  | Дарницький район, місто Київ | Землі лісогосподарського призначення  | 09.01 Для ведення лісового господарства і пов'язаних з ним послуг              |
|        | 8000000000:63:699:0008 | 1,5262   | Дарницький район, місто Київ | Землі лісогосподарського призначення  | 09.01 Для ведення лісового господарства і пов'язаних з ним послуг              |
|        | 8000000000:63:699:0006 | 29,1375  | Дарницький район, місто Київ | Землі лісогосподарського призначення  | 09.01 Для ведення лісового господарства і пов'язаних з ним послуг              |
|        | 8000000000:63:699:0014 | 10,1517  | Дарницький район, місто Київ | Землі лісогосподарського призначення  | 09.01 Для ведення лісового господарства і пов'язаних з ним послуг              |
|        | 8000000000:63:699:0010 | 0,8323   | Дарницький район, місто Київ | Землі промисловості, транспорту, електронних комунікацій, енергетики, оборони та іншого призначення | 12.01 Для розміщення та експлуатації будівель і споруд залізничного транспорту |
| Всього |                        | 178,0165 |                              |   |  |

Київський міський голова

Віталій КЛИЧКО



**Заступник міського голови –  
секретар Київської міської ради**

---

Терентьєву М. О.  
Положишник В. О.

Прошу розглянути проект рішення від 26.12.2022  
№ 08/231 – 1764/ІР в установленому порядку.

Омельченко А. В.

Для контролю за проходженням та тиражування.

Володимир БОНДАРЕНКО

“26” грудня 2022 року  
№ 08/231 – 1764/ІР





УКРАЇНА

ВИКОНАВЧИЙ ОРГАН КИЇВСЬКОЇ МІСЬКОЇ РАДИ  
(КИЇВСЬКА МІСЬКА ДЕРЖАВНА АДМІНІСТРАЦІЯ)

**ДЕПАРТАМЕНТ ЗЕМЕЛЬНИХ РЕСУРСІВ**

вул. Хрещатик, 32-а, м. Київ, 01601 тел. (044) 279 58 72  
Контактний центр міста Києва (044) 15 51 E-mail: [kyivland@kyivcity.gov.ua](mailto:kyivland@kyivcity.gov.ua) Код ЄДРПОУ 26199097

08/231-1764/MP  
26.12.2022

*Від 26.12.2022 № 05915-СА-48026*

Заступнику міського голови-  
секретарю Київської міської ради  
Володимиру БОНДАРЕНКУ

Шановний Володимире Володимировичу!

Департамент земельних ресурсів виконавчого органу Київської міської ради (Київської міської державної адміністрації) відповідно до пункту 3 статті 26 Регламенту Київської міської ради, затвердженого рішенням Київської міської ради від 04.11.2021 № 3135/3176, направляє проект рішення Київської міської ради «Про затвердження технічних документацій із землеустрою щодо інвентаризації земель» (справа-контейнер **335389832**) для подальшого опрацювання.


Додатки:

- проект рішення Київської міської ради «Про затвердження технічних документацій із землеустрою щодо інвентаризації земель» (335389832) на 1 арк. в 1 прим.;
- пояснювальна записка на 2 арк. в 1 прим.;
- оригінал технічної документації із землеустрою щодо інвентаризації земель (справа № 676265218) 1 книга в 1 прим.;
- оригінал технічної документації із землеустрою щодо інвентаризації земель (справа № 365209806) 1 книга в 1 прим.;
- оригінал технічної документації із землеустрою щодо інвентаризації земель (справа № 680815294) 1 книги в 1 прим.;
- оригінал технічної документації із землеустрою щодо інвентаризації земель (справа № 315247107) 3 книга в 1 прим.;

- оригінал технічної документації із землеустрою щодо інвентаризації земель (справа № 680325225) 2 книги в 1 прим.;
- оригінал технічної документації із землеустрою щодо інвентаризації земель (справа № 500652039) 1 книга в 1 прим.;
- витяги з бази даних Міського земельного кадастру на 10 арк. в 1 прим.;
- матеріали супутникової фотозйомки на 7 арк. в 1 прим.

З повагою

Директор



Валентина ПЕЛИХ