



08/231-1762/MP
16. 07. 2020

КИЇВСЬКА МІСЬКА РАДА

XI СЕСІЯ VIII СКЛИКАННЯ

РІШЕННЯ

№ _____

Про надання громадянці Стицюк Ірині Петрівні дозволу на розроблення проекту землеустрою щодо відведення земельної ділянки у власність для будівництва і обслуговування жилого будинку, господарських будівель і споруд поблизу 1-го пров. Радистів у Деснянському районі міста Києва



201811258

Розглянувши клопотання про надання дозволу на розроблення проекту землеустрою щодо відведення земельної ділянки громадянці Стицюк Ірині Петрівні поблизу 1-го пров. Радистів у Деснянському районі міста Києва та додані документи, керуючись статтями 9, 118 Земельного кодексу України, Законом України "Про внесення змін до деяких законодавчих актів України щодо розмежування земель державної та комунальної власності", пунктом 34 частини першої статті 26 Закону України "Про місцеве самоврядування в Україні", Київська міська рада

ВИРІШИЛА:

1. Надати громадянці Стицюк Ірині Петрівні дозвіл на розроблення проекту землеустрою щодо відведення земельної ділянки орієнтовною площею 0,10 га у власність для будівництва і обслуговування жилого будинку, господарських будівель і споруд поблизу 1-го пров. Радистів у Деснянському районі міста Києва за рахунок земель комунальної власності територіальної громади міста Києва згідно з план-схемою (додаток до рішення) (справа № 201811258).

2. Контроль за виконанням цього рішення покласти на постійну комісію Київської міської ради з питань містобудування, архітектури та землекористування.

Київський міський голова

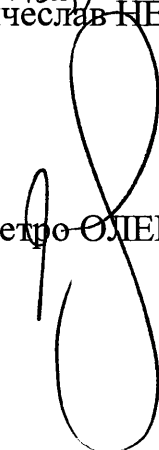
Віталій КЛИЧКО

ПОДАННЯ:


Заступник голови Київської міської
державної адміністрації


В. Монархівський
Вячеслав НЕПОП

Директор Департаменту земельних ресурсів
виконавчого органу Київської міської ради
(Київської міської державної адміністрації)


Петро ОЛЕНИЧ

Заступник директора Департаменту –
начальник юридичного управління
Департаменту земельних ресурсів
виконавчого органу Київської міської ради
(Київської міської державної адміністрації)


Алла ВАСИЛЕНКО

ПОГОДЖЕНО:

Постійна комісія Київської міської ради
з питань містобудування, архітектури
та землекористування

Голова

Олександр МІЩЕНКО

Секретар

Іван КАРТАВИЙ

Начальник управління правового
забезпечення діяльності
Київської міської ради

Ганна ГАРШИНА

ПОЯСНОВАЛЬНА ЗАПИСКА

№ ПЗН-7382 від 02.07.2020

до проекту рішення Київської міської ради:

Про надання громадянці Стицюк Ірині Петрівні дозволу на розроблення проекту землеустрою щодо відведення земельної ділянки у власність для будівництва і обслуговування жилого будинку, господарських будівель і споруд поблизу 1-го пров. Радистів у Деснянському районі міста Києва

До кадастрової справи
№ 201811258



1. Фізична особа:

ПІБ: **Стицюк Ірина Петрівна**
Клопотання: **від 23.06.2020 номер 201811258**

2. Відомості про земельну ділянку (№ 62:503:0024)

Місце розташування (адреса):	<i>м. Київ, р-н Деснянський, поблизу 1-го пров. Радистів</i>
Площа:	<i>0,10 га</i>
Вид та термін права:	<i>власність</i>
Вид використання:	<i>для будівництва і обслуговування жилого будинку, господарських будівель і споруд</i>

3. Обґрунтування прийняття рішення

На клопотання зацікавленої особи відповідно до статей 9, 118 Земельного кодексу України та Порядку набуття прав на землю із земель комунальної власності у місті Києві, затвердженого рішенням Київської міської ради від 20.04.2017 № 241/2463, Департаментом земельних ресурсів виконавчого органу Київської міської ради (Київської міської державної адміністрації) розроблено проект рішення Київської міської ради.

4. Мета прийняття рішення.

Метою прийняття рішення є забезпечення реалізації встановленого Земельним кодексом України права особи на оформлення права власності на землю.

5. Особливі характеристики ділянки.

Наявність будівель і споруд на ділянці:	<i>Земельна ділянка вільна від капітальної забудови</i>
Наявність ДПТ:	<i>Детальний план території затверджений рішенням Київської міської ради від 14 квітня 2016 року № 330/330 «Про затвердження детального плану території селища Биківня у Деснянському районі м. Києва», відповідно до якого ділянка потрапляє до території, яка за функціональним призначенням належить до території житлової садибної забудови.</i>
Функціональне призначення згідно Генплану:	<i>Відповідно до Генерального плану м. Києва, затвердженого рішенням Київської міської ради від 28 березня 2002 року № 370/1804, територія за функціональним призначенням належить до території житлової садибної забудови (витяг з містобудівного кадастру від 26 червня 2020 року № 6631/0/12-4/12-03-20).</i>
Правовий режим:	<i>Земельна ділянка належить до земель комунальної власності територіальної громади міста Києва.</i>

Розташування в зеленій зоні:	<i>Земельна ділянка не відноситься до озелених територій загального користування міста Києва відповідно до «Програми розвитку зеленої зони міста Києва до 2010 року та концепції формування зелених насаджень в центральній частині міста», затвердженої рішенням Київської міської ради від 19.07.2005 № 806/3381.</i>
Інші особливості:	<i>Ділянка потрапляє в межі двох земельних ділянок з обліковими кодами 62:503:0005к та 62:503:0006к, по яких Київською міською радою прийняті рішення від 28.07.2016 № 973/973 та № 970/970 про надання дозволів на розроблення проектів землеустрою іншим фізичним особам.</i>

6. Стан нормативно-правової бази у даній сфері правового регулювання.

Загальні засади та порядок отримання дозволу на розроблення документації із землеустрою визначено статтями 9, 118 Земельного кодексу України.

7. Фінансово-економічне обґрунтування.

Реалізація рішення не потребує додаткових витрат міського бюджету.

8. Прогноз соціально-економічних та інших наслідків прийняття рішення.

Рішення не тягне за собою жодних соціально-економічних та інших наслідків.

Доповідач: директор Департаменту земельних ресурсів Петро ОЛЕНИЧ

Директор Департаменту
земельних ресурсів

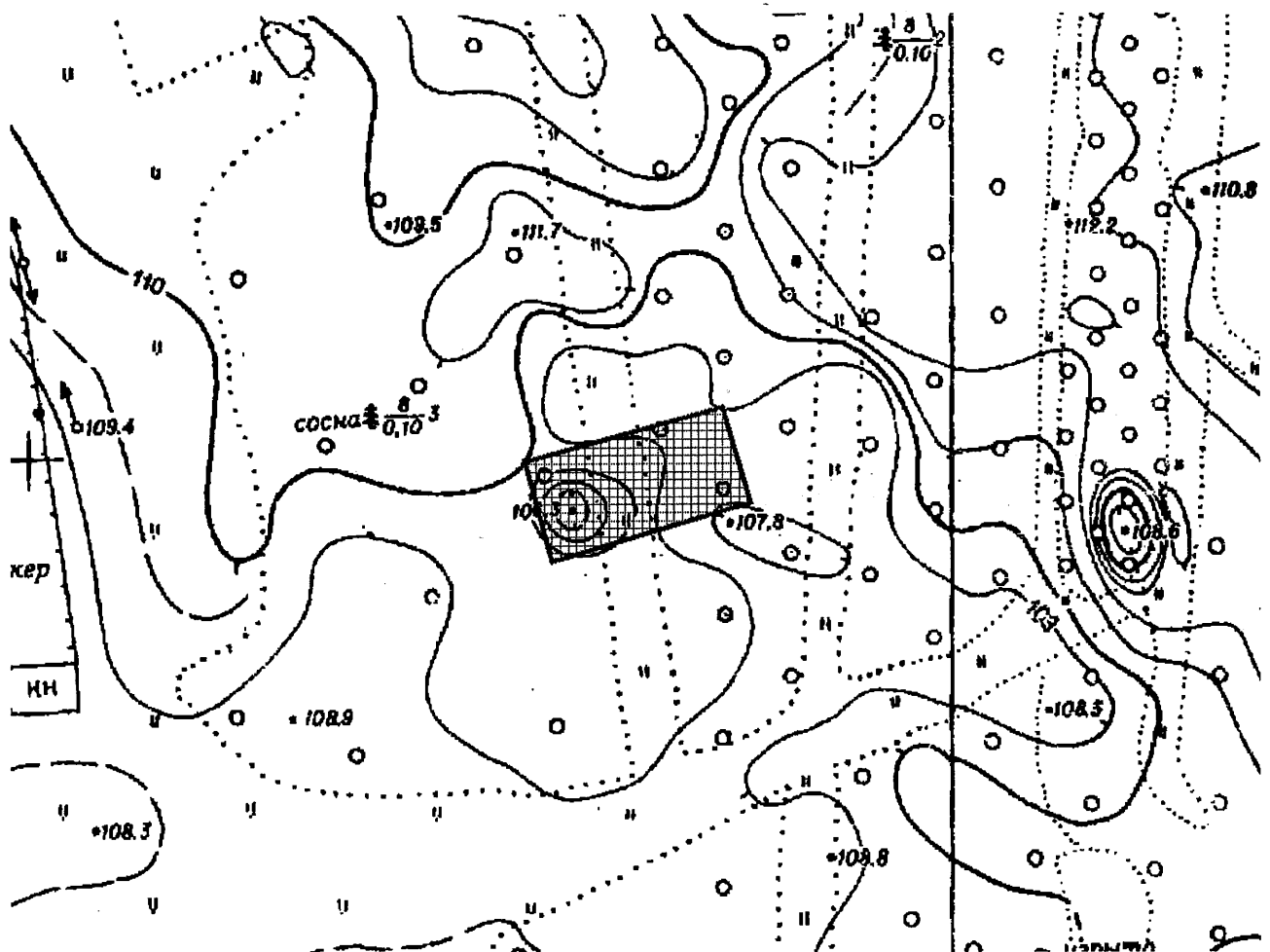


Петро ОЛЕНИЧ



План-схема
до дозволу на розроблення проєкту землеустрою щодо відведення земельної ділянки

клопотання	від 23.06.2020 № 201811258
код земельної ділянки	62:503:0024
юридична/фізична особа	Стицюк Ірина Петрівна
адреса земельної ділянки	м. Київ, р-н Деснянський, поблизу 1-го пров. Радистів
вид землекористування	власність
вид користування земельної ділянки	для будівництва і обслуговування жилого будинку, господарських будівель і споруд
орієнтовний розмір	0,10 га



Київський міський голова

Віталій КЛИЧКО



**Заступник міського голови –
секретар Київської міської ради**

Міщенко О.Г.
Гаршиній Г.А.

Прошу розглянути проект рішення від 16.07.2020
№08/231- 1762/ПР в установленому порядку.

Пихтіній О.М.

Для контролю за проходженням та тиражування.

Володимир ПРОКОПІВ

“16” липня 2020 року
№ 08/231 – 1762/ПР



08/231-1762/17P
16.07.2020

ВИКОНАВЧИЙ ОРГАН КИЇВСЬКОЇ МІСЬКОЇ РАДИ
(КИЇВСЬКА МІСЬКА ДЕРЖАВНА АДМІНІСТРАЦІЯ)

ДЕПАРТАМЕНТ ЗЕМЕЛЬНИХ РЕСУРСІВ

вул. Хрещатик, 32-а, м. Київ, 01601, тел. (044) 279-58-72

КБУ "Контактний центр міста Києва" (044) 15-51, E-mail: doc@kyivland.gov.ua Код ЄДРПОУ 26199097

16.07.2020 № 05715-СЛ-7382

на № _____ від _____

Заступнику Київського міського
голови - секретарю Київради
Прокопіву В.В.

Шановний Володимире Володимировичу!

Департамент земельних ресурсів виконавчого органу Київської міської ради (Київської міської державної адміністрації) відповідно до пункту 3 статті 26 Регламенту Київської міської ради, затвердженого рішенням Київської міської ради від 07.07.2016 № 579/579, направляє проект рішення Київської міської ради «Про надання громадянці Стицюк Ірині Петрівні дозволу на розроблення проекту землеустрою щодо відведення земельної ділянки у власність для будівництва і обслуговування жилого будинку, господарських будівель і споруд поблизу 1-го пров. Радистів у Деснянському районі міста Києва» (201811258) для подальшого опрацювання.

Додатки:

- проект рішення 201811258 з план-схемою на 2 арк. в 1 примірнику;
- пояснювальна записка 201811258 на 2 арк. в 1 примірнику;
- матеріали справи-клопотання 201811258 на 10 арк. в 1 примірнику.

З повагою

директор

Петро ОЛЕНИЧ