

08/231-1721/PP  
21.05.2018



# КИЇВСЬКА МІСЬКА РАДА

## VI СЕСІЯ VIII СКЛИКАННЯ

### РІШЕННЯ

№ \_\_\_\_\_

Проект

**Про надання статусу скверу земельній ділянці, розташованій на вул. Княжий Затон (вул. Срібнокільській, 1) у Дарницькому районі м. Києва**

Відповідно до статті 19 Земельного кодексу України, пункту 34 частини першої статті 26 Закону України «Про місцеве самоврядування в Україні», статті 7, статей 51-53 Закону України «Про природно-заповідний фонд України», Правил утримання зелених насаджень у населених пунктах України, затверджених наказом Міністерства будівництва, архітектури та житлово-комунального господарства України від 10.04.2006 №105, та з метою раціонального використання і збереження зелених насаджень, Київська міська рада

#### **ВИРІШИЛА:**

1. Надати статус скверу земельній ділянці площею 0,12 га (у межах ділянки з обліковим кодом 90:007:0001) на вул. Княжий Затон (вул. Срібнокільській, 1) у Дарницькому районі м. Києва.

2. Київському комунальному об'єднанню зеленого будівництва та експлуатації зелених насаджень міста «Київзеленбуд» в установленому порядку:

2.1 Здійснити організаційно-правові заходи щодо оформлення права постійного користування земельною ділянкою, визначеною пунктом 1 цього рішення.

2.2 У місячний термін з дня набуття чинності рішення про надання означеної земельної ділянки у користування, вжити заходів щодо державної реєстрації права користування на земельну ділянку, що визначена пунктом 1 цього

рішення.

2.3 Здійснити організаційно-правові заходи щодо благоустрою земельної ділянки визначеної пунктом 1 цього рішення.

3. Внести зміни до Програми комплексного розвитку зеленої зони міста Києва до 2010 року та концепції формування зелених насаджень в центральній частині міста, затверджених рішенням Київської міської ради від 19.07.2005 № 806/3381 зі змінами та доповненнями, включивши до переліку озелених територій загального користування міста Києва, що відповідають типологічним ознакам та планувальним вимогам (таблиця № 2), земельну ділянку, зазначену в пункті 1 цього рішення.

4. Виконавчому органу Київської міської ради (Київської міської державної адміністрації) вирішити в установленому порядку питання фінансування заходів, передбачених пунктом 2 цього рішення.


5. Контроль за виконанням цього рішення покласти на постійну комісію Київської міської ради з питань екологічної політики, та на постійну комісію Київської міської ради з питань містобудування, архітектури та землекористування.

**Київський міський голова**

**В. Кличко**

**ПОДАННЯ:**

Депутат Київської міської ради



Р. Марченко

**ПОГОДЖЕНО:**

Постійна комісія Київської міської ради  
з питань екологічної політики

Голова

К. Яловий

Секретар

О. Новіков

Постійна комісія Київської міської ради  
з питань містобудування, архітектури  
та землекористування

Голова

О. Міщенко

Секретар

І. Картавий

Постійна комісія Київської міської ради  
з питань бюджету та  
соціально-економічного розвитку

Голова

А. Странніков

Секретар

Г. Ясинський

Начальник управління  
правового забезпечення діяльності  
Київської міської ради

В. Слончак

**ПОЯСНЮВАЛЬНА ЗАПИСКА**  
**до проекту рішення Київської міської ради**  
**«Про надання статусу скверу земельній ділянці, розташованій на**  
**вул. Княжий Затон (вул. Срібнокільській, 1) у Дарницькому районі м.**  
**Києва»**

**1. Обґрунтування прийняття рішення**

Проект рішення «Про надання статусу скверу земельній ділянці, розташованій на вул. Княжий Затон (вул. Срібнокільській, 1) у Дарницькому районі м. Києва» підготовлено на численні прохання мешканців Дарницького району м. Києва, які відстоюють своє гарантоване статтею 50 Конституції України право на безпечне для життя та здоров'я навколишнє природне середовище, а також з метою здійснення належного благоустрою, збереження зелених насаджень та озеленених територій.

З метою збереження території, охорони зелених насаджень, ініціативною групою громади спільно з депутатом VIII скликання Київської міської ради був розроблений проект рішення, яким пропонується надати статус скверу ділянці, зазначеній у п.1 даного рішення.

У листі Департаменту земельних ресурсів від 29.01.2018 № 057022-1875 (додається) вказується, що Департамент земельних ресурсів підтримує ініціативу про розгляд Київською міською радою питання про надання статусу скверу земельній ділянці, що розташована на вул. Княжий Затон (вул. Срібнокільська, 1) у Дарницькому районі м. Києва і прийняття відповідного рішення.

**2. Мета і завдання прийняття рішення**

Метою прийняття даного рішення є врахування інтересів мешканців Дарницького району м. Києва та влаштування скверу на земельній ділянці орієнтовною площею 0,12 га на вул. Княжий Затон (вул. Срібнокільській, 1) у Дарницькому районі м. Києва, а також розвиток зелених зон міста та збереження рекреаційної функції даної земельної ділянки.

**3. Загальна характеристика і основні положення рішення**

Проектом рішення пропонується:

- надання статусу скверу земельній ділянці площею 0,12 га на вул. Княжий Затон (вул. Срібнокільській) у Дарницькому районі м. Києва
- доручення Київському комунальному об'єднанню зеленого будівництва та експлуатації зелених насаджень міста «Київзеленбуд» здійснити організаційно-правові заходи щодо оформлення права постійного користування вищевказаною земельною ділянкою, у місячний термін з дня набрання чинності рішенням про надання земельної ділянки у користування вжити заходів щодо державної реєстрації права користування вищезазначеною

земельною ділянкою та здійснити організаційно-правові заходи щодо благоустрою вищенаведеної земельної ділянки;

- внесення змін до Програми комплексного розвитку зеленої зони міста Києва до 2010 року та концепції формування зелених насаджень в центральній частині міста, затверджених рішенням Київської міської ради від 19.07.2005 № 806/3381 та продовжених на період до 2015 року рішенням Київської міської ради від 27.11.2009 № 714/2783 та до 31.12.2017 рішенням Київської міської ради від 07.07.2016 № 572/572, включивши до переліку озелених територій загального користування міста Києва, що відповідають типологічним ознакам та планувальним вимогам (таблиця № 2), вищевказану земельну ділянку;

- доручення виконавчому органу Київської міської ради (Київській міській державній адміністрації) вирішити в установленому порядку питання щодо фінансування заходів, передбачених пунктом 2 цього рішення;

- покладення контролю за виконанням цього рішення на постійну комісію Київської міської ради з питань екологічної політики та на постійну комісію Київської міської ради з питань містобудування, архітектури та землекористування.

#### **4. Стан нормативно-правової бази у даній сфері правового регулювання**

Стаття 19 Земельного кодексу України, пункт 34 частини першої статті 26 Закону України «Про місцеве самоврядування в Україні», статті 7, 51-53 Закону України «Про природно-заповідний фонд України», Правила утримання зелених насаджень у населених пунктах України, затверджені Наказом Міністерства будівництва, архітектури та житлово-комунального господарства України від 10.04.2006 № 105

#### **5. Фінансово-економічне обґрунтування**

Реалізація запропонованого проекту здійснюється в межах бюджетних асигнувань КО «Київзеленбуд».

#### **6. Прогноз соціально-економічних та інших наслідків прийняття рішення**

Прийняття даного рішення сприятиме територіальній громаді, у вирішенні проблеми відсутності озелених територій на житловому масиві «Осокорки» у Дарницькому районі м. Києва, створюватиме умови для раціонального використання землі у місті, розширить мережу зелених зон у м. Києві.


## **7. Суб'єкт подання проекту рішення**

Суб'єктом подання проекту рішення є депутат Київської міської ради, член депутатської фракції «Об'єднання «Самопоміч» – Р. Марченко.

Доповідач на пленарному засіданні Київської міської ради – депутат Київської міської ради Р. Марченко.

Відповідальний за супроводження проекту рішення: А. Михайлов – помічник – консультант депутата Київської міської ради ( тел.: 067-589-12-98)

**З повагою,  
депутат Київської міської ради,  
член депутатської фракції  
«Об'єднання «Самопоміч»  
у Київській міській раді**



**Р. Марченко**

Додаток 1  
до рішення Київської міської ради  
№ \_\_\_\_\_


**План-схема земельної ділянки, якій надається статус скверу**

Адреса земельної ділянки

- м. Київ, вул. Княжий Затон  
(вул. Срібнокільська, 1)  
(обліковий код 90:007:0001)

Площа земельної ділянки

- 0,12 га



- межі земельної ділянки визначені пунктом 1 даного рішення  
Растри аерофотозйомки 2014р.

**Київський міський голова**

**В. Кличко**

**ПОРІВНЯЛЬНА ТАБЛИЦЯ**  
**до проекту рішення Київради**  
**«Про надання статусу скверу земельній ділянці, розташованій на**  
**вул. Княжий Затон (вул. Срібнокільській, 1) у Дарницькому районі м.**  
**Києва»**

Програма комплексного розвитку зеленої зони м. Києва до 2010 р. та концепція формування зелених насаджень в центральній частині міста, затверджена рішенням Київської міської ради від 19 липня 2005 р. №806/3381, чинність якої продовжено на період 2010-2015 років згідно з рішенням Київської міської ради від 27.11.2009 №714/2783 та до 31.12.2017 згідно з рішенням Київської міської ради від 7 липня 2016 року №572/572 (таблиця 2 Озеленені території загального користування м. Києва, що відповідають типологічним ознакам та планувальним вимогам)

ЧИННА РЕДАКЦІЯ				ЗАПРОПОНОВАНА РЕДАКЦІЯ			
	Дарницький район				Дарницький район		
	Сквери				Сквери		
1.	По вул. Кошиця	0,97		1.	По вул. Кошиця	0,97	
...	.....	....	.....	...	.....	.....	.....
29.	Вул. Малоземельна	2,46		29.	Вул. Малоземельна	2,46	
				30.	По вул. Княжий Затон (вул. Срібнокільська)	0,12	

**З повагою,**  
**депутат Київської міської ради,**  
**член депутатської фракції**  
**«Об'єднання «Самопоміч»**  
**у Київській міській раді**



**Р. Марченко**





ВИКОНАВЧИЙ ОРГАН КИЇВСЬКОЇ МІСЬКОЇ РАДИ  
(КИЇВСЬКА МІСЬКА ДЕРЖАВНА АДМІНІСТРАЦІЯ)

ДЕПАРТАМЕНТ ЗЕМЕЛЬНИХ РЕСУРСІВ

вул. Хрещатик, 32-а, м. Київ, 01601, тел. (044) 279-58-72, ф. (044) 288-07-57,  
КБУ "Контактний центр міста Києва" 15-51, E-mail: [dzr@kievcity.gov.ua](mailto:dzr@kievcity.gov.ua) Код ЄДРПОУ 26199097

29.09.2018 № 057022-1875  
на № 08/279/08/164-1399 від 17.01.2018

Депутатові Київської міської ради  
VIII скликання  
Марченку Р.В.

вул. Кудрявська, 11,  
м. Київ, 04053

Шановний Романе Вікторовичу!

У Департаменті земельних ресурсів виконавчого органу Київської міської ради (Київської міської державної адміністрації) Ваше депутатське звернення від 17.01.2018 № 08/279/08/164-1399 розглянуто.


В межах компетенції повідомляємо, що відповідно до фотоматеріалів доданих до депутатського звернення земельна ділянка (обліковий код 90:007:0001) рішеннями Київської міської ради від 27.05.2004 № 281-2/1491, від 18.09.2008 № 280/280 та від 08.10.2009 № 375/2444 передавалась в оренду акціонерному товариству холдинговій компанії «Київміськбуд» для будівництва житлового будинку з об'єктами соціально-культурного призначення та підземним паркінгом (термін дії договору оренди скінчився 22.07.2010, документ скасовано).

Департамент земельних ресурсів підтримує Вашу ініціативу про розгляд Київською міською радою питання щодо надання статусу скверу земельній ділянці що розташована на вул. Княжий Затон (вул. Срібнокільська, 1) Дарницькому районі м. Києва і прийняття відповідного рішення.

Додатково інформуємо, що статтею 32 Закону України «Про державну реєстрацію речових прав на нерухоме майно та їх обтяжень» визначено, що інформація про зареєстровані права на нерухоме майно та їх обтяження, що міститься у Державному реєстрі прав, є відкритою, загальнодоступною та платною, крім випадків, передбачених цим Законом. Для посадових осіб органів державної влади, органів місцевого самоврядування, судів, органів Національної поліції, органів прокуратури, органів Служби безпеки України, Національного агентства з питань запобігання корупції, адвокатів, нотаріусів

інформація з Державного реєстру прав у зв'язку із здійсненням ними повноважень, визначених законом, надається за суб'єктом права чи за об'єктом нерухомого майна в електронній формі шляхом безпосереднього доступу до Державного реєстру прав, за умови ідентифікації відповідної посадової особи за допомогою електронного цифрового підпису.

З повагою  
Директор

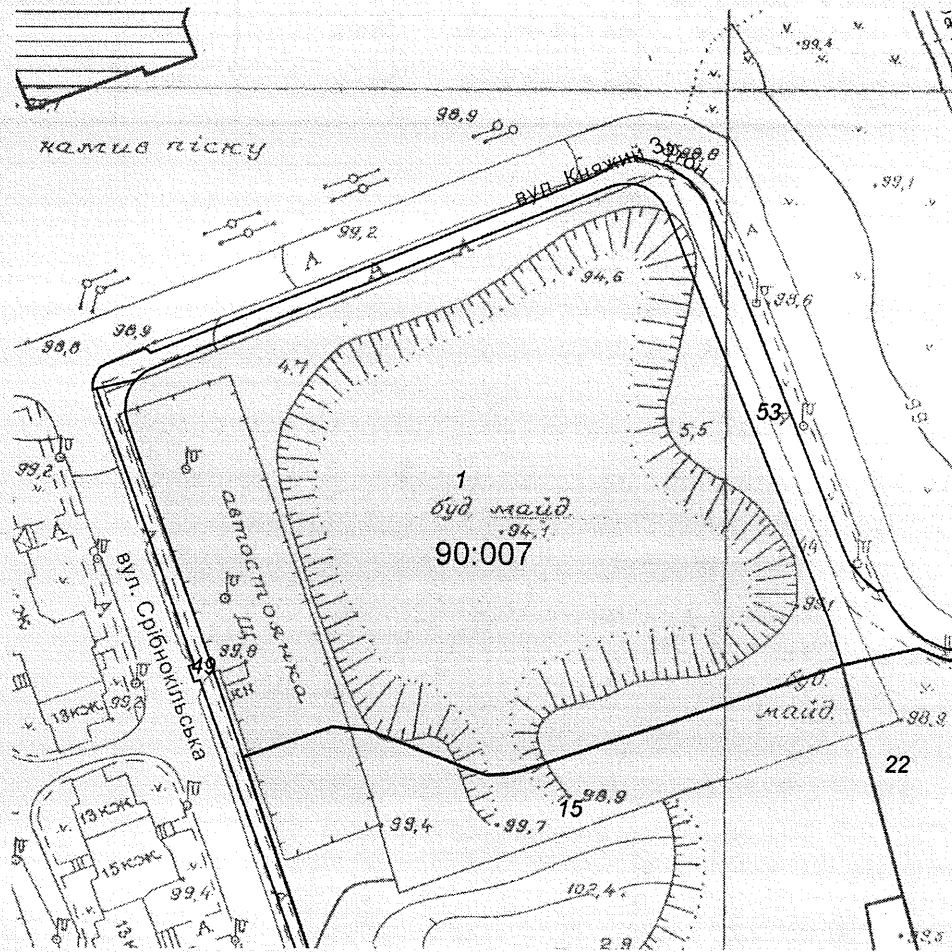


О.Поліщук

# РОБОЧІ МАТЕРІАЛИ

Витяг з бази даних міського земельного кадастру від 18.05.2018р.

м. Київ, р-н Дарницький



Масштаб 1:2000

\*Черговий план м. Києва ведеться з 1995 року

Замовлення № 7913

## РЕЄСТР ЗЕМЕЛЬНИХ ДІЛЯНОК

### Черговий план.

Код ділянки	Землекористувачі	Адреса ділянки	Опис ділянки	Площа (кв.м.)	Вид права	Дата закінч. права
90:007:0001	Акціонерне товариство холдингова компанія "Київміськбуд"	перетин вул.Княжий Затон та вул.Срібнокільської у 10-б мікрорайоні житлового масиву Позняки		21680,45	Документ скасовано (Оренда до 22.07.2010)	22.07.2010
90:007:0015	Товариство з обмеженою відповідальністю "Інтертехніка"	10-б мікрорайон житлового масиву Позняки на вул.Срібнокільській, 3		23196,27	Оренда на 15 років	03.08.2020
90:007:0022	Товариство з обмеженою відповідальністю "ЮВАЛ-СЕРВІС"	просп. Петра Григоренка		9348,62	Оренда до 02.02.2026	02.02.2026
90:007:0049	Землі не надані у власність чи користування	вул. Срібнокільська	прохід	1787,21		
90:007:0053	Землі не надані у власність чи користування	вул. Княжий Затон	прохід	2659,23		



Растри аерофотозйомки 2014р.

**ОБ'ЄДНАННЯ СПІВВЛАСНИКІВ БАГАТОКВАРТИРНОГО БУДИНКУ**  
**"СРІБНА ВЕЖА"**

Україна, 02095, м.Київ, вул. Срібнокільська, 3-б  
Ідентифіка код юридичної особи: 40713678 п/р 26009500289966 в  
ПАТ «КРЕДІ АГРІКОЛЬ БАНК» МФО 300614 Тел.: 0675035728

Вих.№ 15/01 від 15 січня 2018р.

м. Київ

Вх.№ \_\_\_\_\_ від \_\_\_\_\_ р.

Депутатові Київської міської ради  
Марченку Р.В.  
Голови ОСББ «Срібна Вежа»  
02095, м.Київ,  
вул. Срібнокільська, 3-Б

**ЗВЕРНЕННЯ**

**Шановний Ромаше Вікторовичу!**

Просимо Вас сприяти у створенні скверу на земельній ділянці поруч з будинком на вул. Срібнокільській, 1, яка знаходиться в занедбаному стані. (постійно накопичується сміття, і т.д.)

В нашому мікрорайоні не достатньо зелених зон та місць для відпочинку, отже, така ініціатива покращить ситуацію з навколишнім природним середовищем та збільшить кількість зелених зон та насаджень.

Додатки: підписи мешканців на 2 арк., протокол засідання членів правління ОСББ «Срібна Вежа» на 1 арк.

З повагою,

Голова правління  
ОСББ «СРІБНА ВЕЖА»



В.Г. Герасименко

## Протокол

від 15.01.2018 року

зборів Правління ОСББ «Срібна Вежа» багатоквартирного будинку  
розташованого за адресою:

м. Київ

вул. Срібнокільська, будинок № 3-Б

Усього членів Правління : сім чоловік.

Присутні: шість чоловік.

Головуючий на зборах Герасименко В.Г.

Секретар зборів Лис В.М.

### Порядок денний зборів:

1. Про ініціативу створення скверу поруч з будинком на вул.  
Срібнокільській, 1.

1. **Слухали:** інформацію Герасименко В.Г. про необхідність створення  
зеленої зони поруч з будинком на вул. Срібнокільській, 1.

**Голосували:** за – 6 чоловік, проти -0.

1. **Вирішили:** звернутися на особистому прийомі до депутата  
Київської міської ради Марченка Р. з проханням сприяти у створенні  
скверу поруч з будинком на вул. Срібнокільській, 1.

Голова ОСББ «Срібна Вежа»

Герасименко В.Г.

Секретар зборів

Лис В.М.





**Заступник міського голови –  
секретар Київської міської ради**

---

Яловому К.В.  
Міщенку О.Г.  
Страннікову А.М.  
Слончаку В.В.

Прошу розглянути проект рішення від 21.05.2018  
№08/231- 1721/ПР в установленому порядку.

Пихтіній О.М.

Для контролю за проходженням та тиражування.

Юнаковій С.М.  
Пантелєєву П.О. – до відома  
Спасибку О.В. – до відома  
Поворознику М.Ю. – до відома

*В.ПРОКОПІВ*

“21” травня 2018 року  
№ 08/231 – 1721/ПР





08/231-1724/PP  
21.05.2018

# ДЕПУТАТ

КИЇВСЬКОЇ МІСЬКОЇ РАДИ VIII СКЛИКАННЯ

“21” травня 2018 р.

№ 08/279/08/164-1650

Заступникові міського голови -  
секретарю Київської міської ради  
Прокопіву В. В.  
01044, м. Київ,  
вул. Хрещатик, 36

**Шановний Володимире Володимировичу!**

Відповідно до статті 19 Закону України «Про статус депутатів місцевих рад», статті 21 Регламенту Київської міської ради, з метою захисту інтересів територіальної громади міста Києва, прошу зареєструвати Проект рішення Київської міської ради «Про надання статусу скверу земельній ділянці, розташованій на вул. Княжий Затон (вул. Срібнокільській, 1) у Дарницькому районі м. Києва».

Додаток: проект рішення «Про надання статусу скверу земельній ділянці, розташованій на вул. Княжий Затон (вул. Срібнокільській, 1) у Дарницькому районі м. Києва» - на 2-х арк.; додаток до проекту рішення - план-схема земельної ділянки, якій надається статус скверу - на 1-му арк.; пояснювальна записка до проекту рішення «Про надання статусу скверу земельній ділянці, розташованій на вул. Княжий Затон (вул. Срібнокільській, 1) у Дарницькому районі м. Києва» - на 3-х арк.; порівняльна таблиця до проекту рішення «Про надання статусу скверу земельній ділянці, розташованій на вул. Княжий Затон (вул. Срібнокільській, 1) у Дарницькому районі м. Києва» - на 1-му арк.; відповідь Департаменту земельних ресурсів від 29.01.2018р. № 057022-1875 з додатками - на 4-х арк., звернення мешканців – на 4-х арк.

**З повагою**

**депутат Київради**

**Р.В. Марченко**