



46

03/231-1402/11
04.04.2020

КИЇВСЬКА МІСЬКА РАДА

XI СЕСІЯ VIII СКЛИКАННЯ

РІШЕННЯ

№ _____

K



626170186

Про надання Київському комунальному об'єднанню зеленого будівництва та експлуатації зелених насаджень міста «Київзеленбуд» дозволу на розроблення проєкту землеустрою щодо відведення земельних ділянок у постійне користування для обслуговування та експлуатації зелених насаджень між будинками на вул. Березняківській, 10 та просп. Павла Тичини, 19 у Дніпровському районі міста Києва

Розглянувши клопотання про надання дозволу на розроблення проєкту землеустрою щодо відведення земельних ділянок Київському комунальному об'єднанню зеленого будівництва та експлуатації зелених насаджень міста «Київзеленбуд» між будинками на вул. Березняківській, 10 та просп. Павла Тичини, 19 у Дніпровському районі міста Києва та додані документи, керуючись статтями 9, 123 Земельного кодексу України, Законом України «Про внесення змін до деяких законодавчих актів України щодо розмежування земель державної та комунальної власності», пунктом 34 частини першої статті 26 Закону України «Про місцеве самоврядування в Україні», Київська міська рада

ВИРІШИЛА:

1. Надати Київському комунальному об'єднанню зеленого будівництва та експлуатації зелених насаджень міста «Київзеленбуд» дозвіл на розроблення проєкту землеустрою щодо відведення земельних ділянок орієнтовними площами 0,86 га та 0,56 га у постійне користування для обслуговування та експлуатації зелених насаджень між будинками на вул. Березняківській, 10 та просп. Павла Тичини, 19 у Дніпровському районі міста Києва за рахунок земель комунальної власності територіальної громади міста Києва згідно з план-схемою (додаток до рішення) (справа № 626170186).

2. Контроль за виконанням цього рішення покласти на постійну комісію Київської міської ради з питань містобудування, архітектури та землекористування.

Київський міський голова

Віталій КЛИЧКО

ПОДАННЯ:

Заступник голови Київської міської
державної адміністрації


В. Молдовський
Вячеслав НЕПОП

Директор Департаменту земельних ресурсів
виконавчого органу Київської міської ради
(Київської міської державної адміністрації)


Петро ОЛЕНИЧ


Заступник директора Департаменту –
начальник юридичного управління
Департаменту земельних ресурсів
виконавчого органу Київської міської ради
(Київської міської державної адміністрації)


Алла ВАСИЛЕНКО

ПОГОДЖЕНО:


24.02.2021
Постійна комісія Київської міської ради
з питань архітектури, містобудування
та земельних відносин

Голова



Михайло ТЕРЕНТЬЄВ

Секретар



Юрій ФЕДОРЕНКО

д.о. Начальник управління правового
забезпечення діяльності
Київської міської ради




Ганна ГАРШИНА

В попередній сесії
20.03.2021

Постійна комісія Київської міської ради
з питань екологічної політики

23.09.2020

Голова



Костянтин ЯЛОВИЙ

Секретар

Олексій НОВІКОВ

ПОЯСНЮВАЛЬНА ЗАПИСКА

№ ПЗН-7061 від 25.06.2020

до проекту рішення Київської міської ради:

Про надання Київському комунальному об'єднанню зеленого будівництва та експлуатації зелених насаджень міста «Київзеленбуд» дозволу на розроблення проекту землеустрою щодо відведення земельних ділянок у постійне користування для обслуговування та експлуатації зелених насаджень між будинками на вул. Березняківській, 10 та просп. Павла Тичини, 19 у Дніпровському районі міста Києва

До справи
№ 626170186



1. Юридична особа:

Назва	Київське комунальне об'єднання зеленого будівництва та експлуатації зелених насаджень міста «Київзеленбуд»
Перелік засновників (учасників) *за даними Єдиного державного реєстру юридичних осіб, фізичних осіб-підприємців та громадських формувань	КИЇВСЬКА МІСЬКА ДЕРЖАВНА АДМІНІСТРАЦІЯ Код ЄДРПОУ засновника: 00022527 Адреса засновника: 01044, м. Київ, Шевченківський р-н, вул. Хрещатик, 36
Кінцевий бенефіціарний власник (контролер) *за даними Єдиного державного реєстру юридичних осіб, фізичних осіб-підприємців та громадських формувань	Відсутній
Клопотання	від 15.06.2020 № 626170186

2. Відомості про земельні ділянки 90:136:0083, 90:136:0084

Місце розташування (адреса):	м. Київ, р-н Дніпровський, між будинками на вул. Березняківській, 10 та просп. Павла Тичини, 19
Площа:	0,86 га, 0,56 га
Вид та термін користування:	постійне користування
Вид використання:	для обслуговування та експлуатації зелених насаджень

3. Обґрунтування прийняття рішення

На клопотання зацікавленої особи відповідно до статей 9, 123 Земельного кодексу України та Порядку набуття прав на землю із земель комунальної власності у місті Києві, затвердженого рішенням Київради від 20 квітня 2017 року № 241/2463, Департаментом земельних ресурсів виконавчого органу Київської міської ради (Київської міської державної адміністрації) розроблено проект рішення Київської міської ради.

4. Мета прийняття рішення.

Метою прийняття рішення є забезпечення реалізації встановленого Земельним кодексом України права особи на оформлення права користування на землю.

5. Особливі характеристики ділянки.

Наявність будівель і споруд на ділянці:	Земельні ділянки вільні від забудови.
---	---------------------------------------

<i>Наявність ДПТ:</i>	<i>Затверджені плани зонування або ДПТ відсутні</i>
<i>Функціональне призначення згідно Генплану:</i>	<i>Відповідно до Генерального плану міста Києва, затвердженого рішенням Київської міської ради від 28 березня 2002 року № 370/1804, територія за функціональним призначенням належить до території багатоповерхової житлової забудови (витяг з містобудівного кадастру від 18 червня 2020 року № 6318/0/12-4/12-03-20).</i>
<i>Правовий режим:</i>	<i>Земельні ділянки комунальної власності територіальної громади міста Києва.</i>
<i>Розташування в зеленій зоні:</i>	<i>Земельні ділянки не входять до Програми комплексного розвитку зеленої зони міста Києва до 2010 року та концепції формування зелених насаджень в центральній частині міста (зі змінами).</i>
<i>Інші особливості:</i>	

6. Стан нормативно-правової бази у даній сфері правового регулювання.

Загальні засади та порядок отримання дозволу на розроблення документації із землеустрою визначено статтями 9, 123 Земельного кодексу України.

7. Фінансово-економічне обґрунтування.

Реалізація рішення не потребує додаткових витрат міського бюджету.

8. Прогноз соціально-економічних та інших наслідків прийняття рішення.


Наслідками прийняття розробленого проекту рішення стане:

- реалізація зацікавленою особою своїх прав щодо використання земельної ділянки.

Доповідач: директор Департаменту земельних ресурсів Петро ОЛЕНИЧ

Директор Департаменту
земельних ресурсів

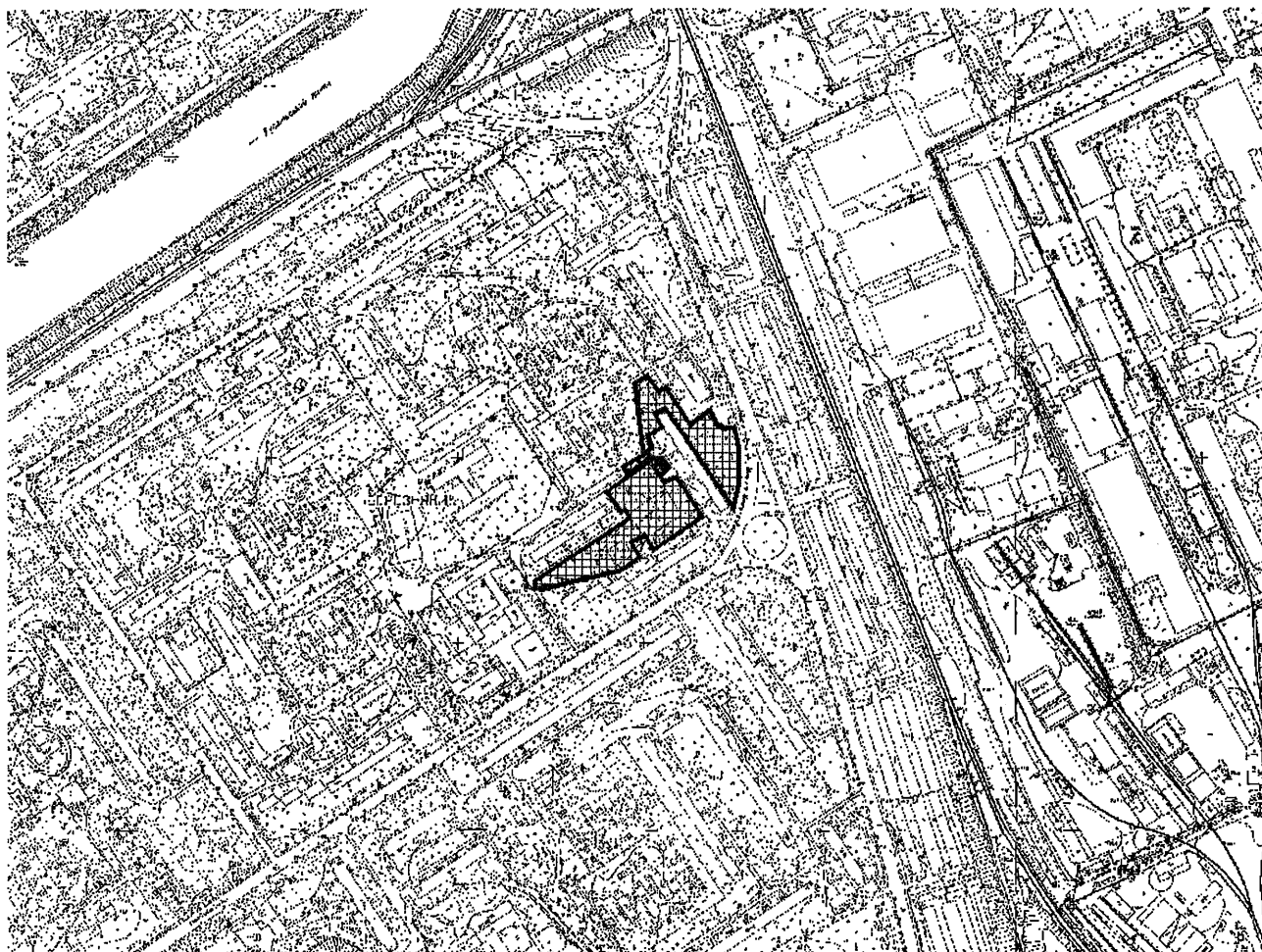
Петро ОЛЕНИЧ





План-схема
до дозволу на розроблення проєкту землеустрою щодо відведення земельних ділянок

клопотання	від 15.06.2020 № 626170186
код земельної ділянки	90:136:0083; 90:136:0084
юридична/фізична особа	Київське комунальне об'єднання зеленого будівництва та експлуатації зелених насаджень міста «Київзеленбуд»
адреса земельної ділянки	м. Київ, р-н Дніпровський, між будинками на вул. Березняківській, 10 та просп. Павла Тичини, 19
вид землекористування	постійне користування
вид користування земельної ділянки	для обслуговування та експлуатації зелених насаджень
орієнтовний розмір	0,86 га, 0,56 га



Київський міський голова

Віталій КЛИЧКО