



08/231-1704/MP
07.07.2020

КИЇВСЬКА МІСЬКА РАДА

XI СЕСІЯ VIII СКЛИКАННЯ

РІШЕННЯ

№ _____

Про надання КОМУНАЛЬНОМУ ПІДПРИЄМСТВУ ВИКОНАВЧОГО ОРГАНУ КИЇВРАДИ (КИЇВСЬКОЇ МІСЬКОЇ ДЕРЖАВНОЇ АДМІНІСТРАЦІЇ) «КИЇВТЕПЛОЕНЕРГО» в постійне користування земельної ділянки для експлуатації та обслуговування будівлі центрального теплового пункту на вул. Петра Заломова, 1 у Солом'янському районі міста Києва



324146475

Відповідно до статей 9, 79-1, 83, 92, 116, 120, 123, 186 Земельного кодексу України, статті 35 Закону України «Про землеустрій», Закону України «Про внесення змін до деяких законодавчих актів України щодо розмежування земель державної та комунальної власності», пункту 34 частини першої статті 26 Закону України «Про місцеве самоврядування в Україні», рішення Київської міської ради від 10 вересня 2015 року № 958/1822 «Про інвентаризацію земель міста Києва», розглянувши технічну документацію із землеустрою щодо інвентаризації земель та заяву КОМУНАЛЬНОГО ПІДПРИЄМСТВА ВИКОНАВЧОГО ОРГАНУ КИЇВРАДИ (КИЇВСЬКОЇ МІСЬКОЇ ДЕРЖАВНОЇ АДМІНІСТРАЦІЇ) «КИЇВТЕПЛОЕНЕРГО» від 24 червня 2020 року № 50374-004970493-031-03, Київська міська рада

ВИРІШИЛА:

1. Надати КОМУНАЛЬНОМУ ПІДПРИЄМСТВУ ВИКОНАВЧОГО ОРГАНУ КИЇВРАДИ (КИЇВСЬКОЇ МІСЬКОЇ ДЕРЖАВНОЇ АДМІНІСТРАЦІЇ) «КИЇВТЕПЛОЕНЕРГО», за умови виконання пункту 2 цього рішення, в постійне користування земельну ділянку площею 0,0396 га (кадастровий номер 8000000000:72:276:0020) для експлуатації та обслуговування будівлі центрального теплового пункту (код КВЦПЗ 14.02 - для розміщення, будівництва, експлуатації та обслуговування будівель і споруд об'єктів передачі електричної та теплової енергії) на вул. Петра Заломова, 1 у Солом'янському районі міста Києва із земель комунальної власності територіальної громади міста Києва, у зв'язку із закріпленням нерухомого майна на праві господарського відання (інформація з Державного

реєстру речових прав на нерухоме майно від 30 червня 2020 року № 214387503) (категорія земель - землі промисловості, транспорту, зв'язку, енергетики, оборони та іншого призначення, заява ДЦ від 24 червня 2020 року № 50374-004970493-031-03, справа 324146475).

2. КОМУНАЛЬНОМУ ПІДПРИЄМСТВУ ВИКОНАВЧОГО ОРГАНУ КИЇВРАДИ (КИЇВСЬКОЇ МІСЬКОЇ ДЕРЖАВНОЇ АДМІНІСТРАЦІЇ) «КИЇВТЕПЛОЕНЕРГО»:

2.1. Виконувати обов'язки землекористувача відповідно до вимог статті 96 Земельного кодексу України.

2.2. Вжити заходів щодо державної реєстрації права постійного користування на земельну ділянку в порядку, встановленому Законом України «Про державну реєстрацію речових прав на нерухоме майно та їх обтяжень».

2.3. Питання майнових відносин вирішувати в установленому порядку.

2.4. Забезпечити вільний доступ для прокладання нових, ремонту та експлуатації існуючих інженерних мереж і споруд, що знаходяться в межах земельної ділянки.

2.5. Виконати вимоги, викладені в листах Департаменту містобудування та архітектури виконавчого органу Київської міської ради (Київської міської державної адміністрації) від 18 жовтня 2019 року № 10470/0/012/19-19, Головного управління Держгеокадастру у м. Києві від 26 листопада 2019 року № 97-26-0.31-2816/35-19, Департаменту охорони культурної спадщини виконавчого органу Київської міської ради (Київської міської державної адміністрації) від 24 лютого 2020 року № 066-593.

2.6. Під час використання земельної ділянки дотримуватися обмежень у її використанні, зареєстрованих у Державному земельному кадастрі.

2.7. Питання сплати відновної вартості зелених насаджень або укладання охоронного договору на зелені насадження вирішувати відповідно до рішення Київської міської ради від 27 жовтня 2011 року № 384/6600 «Про затвердження Порядку видалення зелених насаджень на території міста Києва» (із змінами і доповненнями).

2.8. У разі необхідності проведення реконструкції чи нового будівництва, питання оформлення дозвільної та проектної документації вирішувати в порядку, визначеному законодавством України.

3. Попередити землекористувача, що використання земельної ділянки не за цільовим призначенням тягне за собою припинення права користування нею відповідно до вимог статей 141, 143 Земельного кодексу України.

4. Контроль за виконанням цього рішення покласти на постійну комісію Київської міської ради з питань містобудування, архітектури та землекористування.

Київський міський голова

Віталій КЛИЧКО

ПОДАННЯ:


Заступник голови Київської міської
державної адміністрації


В. МОНДРИВСЬКИЙ
Вячеслав НЕПОП

Директор Департаменту земельних ресурсів
виконавчого органу Київської міської ради
(Київської міської державної адміністрації)


Петро ОЛЕНИЧ


Заступник директора Департаменту –
начальник юридичного управління
Департаменту земельних ресурсів
виконавчого органу Київської міської ради
(Київської міської державної адміністрації)



Алла ВАСИЛЕНКО


ПОГОДЖЕНО:



22.06.2022


Постійна комісія Київської міської ради
з питань житлово-комунального господарства,
архітектури,


Голова

Секретар 

 Начальник управління правового
забезпечення діяльності
Київської міської ради


Володимир БОНДАРЕНКО

Олег КОСТЮШКО


Ганна ГАРШИНА

Постійна комісія Київської міської ради
з питань житлово-комунального
господарства та паливно-енергетичного
комплексу

Голова

Секретар

ПІДТРИМАНО
В ПОРЯДКІ
Ч. 5 СТ. 50
РЕГЛАМЕНТУ

Володимир БОНДАРЕНКО

Олег КОСТЮШКО

ПОЯСНЮВАЛЬНА ЗАПИСКА

№ ПЗН-7610 від 30.06.2020

до проекту рішення Київської міської ради:

**Про надання КОМУНАЛЬНОМУ ПІДПРИЄМСТВУ
ВИКОНАВЧОГО ОРГАНУ КИЇВРАДИ (КИЇВСЬКОЇ МІСЬКОЇ
ДЕРЖАВНОЇ АДМІНІСТРАЦІЇ) «КИЇВТЕПЛОЕНЕРГО» в
постійне користування земельної ділянки для експлуатації та
обслуговування будівлі центрального теплового пункту на
вул. Петра Заломова, 1 у Солом'янському районі міста Києва**

До справи
№ 324146475



1. Юридична особа:

| | |
|--|--|
| Назва | КОМУНАЛЬНЕ ПІДПРИЄМСТВО ВИКОНАВЧОГО ОРГАНУ КИЇВРАДИ (КИЇВСЬКОЇ МІСЬКОЇ ДЕРЖАВНОЇ АДМІНІСТРАЦІЇ) «КИЇВТЕПЛОЕНЕРГО» |
| Перелік засновників (учасників) <small>*за даними Єдиного державного реєстру юридичних осіб, фізичних осіб-підприємців та громадських формувань</small> | КИЇВСЬКА МІСЬКА РАДА Адреса засновника: м. Київ, Шевченківський район, вулиця Хрещатик, будинок 36 |
| Кінцевий бенефіціарний власник (контролер) <small>*за даними Єдиного державного реєстру юридичних осіб, фізичних осіб-підприємців та громадських формувань</small> | Відсутній |
| Клопотання | від 25.06.2020 № 324146475 |

2. Відомості про земельну ділянку 8000000000:72:276:0020

| | |
|--|--|
| Місце розташування (адреса): | м. Київ, р-н Солом'янський, вул. Петра Заломова, 1 |
| Площа: | 0,0396 га |
| Вид та термін користування: | постійне користування |
| Вид використання: | для експлуатації та обслуговування будівлі центрального теплового пункту |
| Цільове призначення: | 14.02 для розміщення, будівництва, експлуатації та обслуговування будівель і споруд об'єктів передачі електричної та теплової енергії |
| Нормативна грошова оцінка (за попереднім розрахунком*) | 533 009, 37 грн. |
| <small>*Наведені розрахунки нормативної грошової оцінки не є остаточними і будуть уточнені відповідно до вимог законодавства при оформленні права на земельну ділянку.</small> | |

3. Обґрунтування прийняття рішення

На замовлення зацікавленої особи та враховуючи рішення Київської міської ради від 10 вересня 2015 року №958/1822 «Про інвентаризацію земель міста Києва» землевпорядною організацією розроблено технічну документацію із землеустрою щодо інвентаризації земель, яка згідно із Земельним кодексом України погоджена з відповідними органами, зокрема:

Департаментом містобудування та архітектури від 18 жовтня 2019 року № 10470/0/012/19-19;
виконавчого органу Київської міської ради
(Київської міської державної адміністрації)

Головним управлінням Держгеокадастру у від 26 листопада 2019 року № 97-26-0.31-2816/35-19,
м. Києві

Департаментом охорони культурної спадщини від 24 лютого 2020 року № 066-593.
виконавчого органу Київської міської ради
(Київської міської державної адміністрації)

Відповідно до статей 9, 123 Земельного кодексу України та Порядку набуття прав на землю із земель комунальної власності у місті Києві, затвердженого рішенням Київради від 20 квітня 2017 року № 241/2463, враховуючи, що земельна ділянка зареєстрована в Державному земельному кадастрі (витяг з Державного земельного кадастру про земельну ділянку від 13.03.2020 року № НВ-8001086262020), Департаментом земельних ресурсів виконавчого органу Київської міської ради (Київської міської державної адміністрації) розроблено відповідний проєкт рішення Київської міської ради.

4. Мета прийняття рішення.

Метою прийняття рішення є забезпечення реалізації встановленого Земельним кодексом України права особи на оформлення права користування на землю.

5. Особливі характеристики ділянки.

| | |
|--|--|
| Наявність будівель і споруд на ділянці: | <i>Земельна ділянка забудована будівлею центрального теплового пункту (літера Б), загальною площею 211, 5 кв.м., яка закріплена на праві господарського відання відповідно до наказу Департаменту комунальної власності м. Києва виконавчого органу Київської міської ради (Київської міської державної адміністрації) від 04 травня 2018 року № 224 за КОМУНАЛЬНИМ ПІДПРИЄМСТВОМ ВИКОНАВЧОГО ОРГАНУ КИЇВРАДИ (КИЇВСЬКОЇ МІСЬКОЇ ДЕРЖАВНОЇ АДМІНІСТРАЦІЇ) «КИЇВТЕПЛОЕНЕРГО», право господарського відання зареєстровано в Державному реєстрі речових прав на нерухоме майно 12 вересня 2018 року, номер запису про інше речове право 28006373(інформація з Державного реєстру речових прав на нерухоме майно від 30 червня 2020 року № 214387503).</i> |
| Наявність ДПТ: | <i>Детальний план території відсутній.</i> |
| Функціональне призначення згідно Генплану: | <i>Відповідно до Генерального плану міста, затвердженого рішенням Київської міської ради від 28 березня 2002 року № 370/1804, земельна ділянка за функціональним призначенням належить до території багатоповислової житлової забудови (витяг з містобудівного кадастру від 06 травня 2019 року № 10086/0/12-03-19).</i> |
| Правовий режим: | <i>Земельна ділянка належить до земель комунальної власності територіальної громади міста Києва.</i> |
| Розташування в зеленій зоні: | <i>Земельна ділянка не входить до зеленої зони.</i> |
| Інші особливості: | <i>Земельна ділянка не перетинається червоними лініями.</i> |

6. Стан нормативно-правової бази у даній сфері правового регулювання.

Загальні засади та порядок передачі земельних ділянок у власність чи користування зацікавленим особам визначено Земельним кодексом України та Порядком набуття прав на землю із земель комунальної власності у місті Києві, затвердженим рішенням Київради від 20 квітня 2017 року № 241/2463.

Рішення про надання земельної ділянки може бути прийнято Київською міською радою з урахуванням вимог статті 24 Закону України «Про регулювання містобудівної діяльності».

7. Фінансово-економічне обґрунтування.

Реалізація рішення не потребує додаткових витрат міського бюджету.

Відповідно до Податкового Кодексу України розмір земельного податку складатиме 1% від нормативної грошової оцінки – 5330,09 грн.

8. Прогноз соціально-економічних та інших наслідків прийняття рішення.

Наслідками прийняття розробленого проекту рішення стане:

- реалізація зацікавленою особою своїх прав щодо використання земельної ділянки.

Доповідач: директор Департаменту земельних ресурсів Петро ОЛЕНИЧ

Директор Департаменту
земельних ресурсів



Петро ОЛЕНИЧ





КИЇВСЬКА МІСЬКА РАДА

СЕКРЕТАРІАТ

УПРАВЛІННЯ ПРАВОВОГО ЗАБЕЗПЕЧЕННЯ
ДІЯЛЬНОСТІ КИЇВСЬКОЇ МІСЬКОЇ РАДИ

01044, м. Київ, вул. Хрещатик, 36, каб. 921

тел.: (044) 202-70-19

07.07.2022 № 08/230-768

Голові постійної комісії Київської
міської ради з питань архітектури,
містобудування та земельних відносин
Михайлу ТЕРЕНТЬЄВУ

Шановний пане Михайло!

Направляємо Вам після опрацювання наступні земельні справи за такими реєстраційними номерами: 736135417, 449634969, 484636074, 515541558, 675934328, 496052081, 430395991, 503605519, 380574422, 459052361, 390569429, 340514999, 364123780 та проєкт рішення Київської міської ради від 15.11.2021 № 08/231-4138/ПР «ПРО внесення змін до рішення Київської міської ради від 04.03.2021 № 353/394 «Про відмову товариству з обмеженою відповідальністю «ІНТЕРБУД КОМПАНІ» в поновленні договору оренди земельної ділянки на вулиці Протасів Яр та вулиці Миколи Амосова у Солом'янському районі міста Києва від 12 листопада 2008 року № 72-6-00544».

Окрім цього управлінням правового забезпечення діяльності Київської міської ради опрацьовано та повертаються наступні проєкти рішення (реєстраційні номери земельних справ: 687554159, 314122469, 474415428, 674534174, 619644113, 605394102, 573241771, 384145164, 422412222, 354192238, 394159283, 505241614, 438410833, 241538237, 364184975, 544741228, 576241410, 537741647, 324146475, 628204155) внаслідок чого зазначаємо, що у преамбулах проєктів рішень вказано, що такі рішення приймалися, зокрема, на підставі розгляду технічних документацій із землеустрою щодо інвентаризації земель. Водночас, самі проєкти рішень не містять положень щодо затвердження таких технічних документацій.

Також, назва постійної комісії Київської міської ради з питань містобудування, архітектури та землекористування зазначена у проєктах рішень не відповідає рішенню Київської міської ради від 08.12.2020 № 8/8 «Про перелік та персональний склад постійних комісій Київської міської ради IX скликання» (у редакції рішення Київської міської ради від 31.08.2021 №2179/2220).

З повагою

в.о. начальника управління

Валентина ПОЛОЖИШНИК