

08/231-1699/18
18.05.2018



КИЇВСЬКА МІСЬКА РАДА

VI СЕСІЯ VIII СКЛИКАННЯ

РІШЕННЯ

№ _____

ПРОЕКТ

Про надання статусу скверу
земельній ділянці на
вул. Половецькій, 25/27-29 у
Шевченківському районі
м. Києва

Відповідно до статей 19, 50, 51, 186 Земельного кодексу України, Закону України «Про державну реєстрацію речових прав на нерухоме майно та їх обтяжень», пунктів 34, 37 частини першої статті 26 Закону України «Про місцеве самоврядування в Україні», Правил утримання зелених насаджень у населених пунктах України, затверджених наказом Міністерства будівництва, архітектури та житлово-комунального господарства України від 10.04.2006 № 105, рішення Київської міської ради від 06.07.2017 № 738/2900 «Про заходи, спрямовані на збереження території зелених зон міста Києва», з метою раціонального використання і збереження зелених насаджень, а також враховуючи численні звернення громадян, Київська міська рада

ВИРІШИЛА:

1. Надати земельній ділянці орієнтовною площею 0,1951 га на вул. Половецькій, 25/27-29 у Шевченківському районі м. Києва статус скверу згідно з додатком до цього рішення.

2. Київському комунальному об'єднанню зеленого будівництва та експлуатації зелених насаджень міста «Київзеленбуд» в установленому порядку:

2.1. Здійснити організаційно-правові заходи щодо оформлення права постійного користування земельною ділянкою, визначеною пунктом 1 цього рішення.

2.2. У місячний термін з дня набрання чинності рішенням про надання земельної ділянки у користування вжити заходів щодо державної реєстрації права користування земельною ділянкою, визначеною пунктом 1 цього рішення.

2.3. Здійснити організаційно-правові заходи щодо благоустрою земельної ділянки, визначеною пунктом 1 цього рішення.

3. Внести зміни до Програми комплексного розвитку зеленої зони міста Києва до 2010 року та концепції формування зелених насаджень в центральній частині міста, затверджених рішенням Київської міської ради від 19.07.2005 № 806/3381 та продовжених на період до 2015 року рішенням Київської міської ради від 27.11.2009 № 714/2783, до 31.12.2017 рішенням Київської міської ради від 07.07.2016 № 572/572 та до 31.12.2018 рішенням Київської міської ради від 20.12.2017 № 714/3721, включивши до переліку озелених територій загального користування міста Києва, що відповідають типологічним ознакам та планувальним вимогам (таблиця № 2), земельну ділянку, зазначену в пункті 1 цього рішення.

4. Виконавчому органу Київської міської ради (Київській міській державній адміністрації) вирішити в установленому порядку питання щодо фінансування заходів, передбачених пунктом 2 цього рішення.

5. Офіційно оприлюднити це рішення в газеті Київської міської ради «Хрещатик».


6. Контроль за виконанням цього рішення покласти на постійну комісію Київської міської ради з питань екологічної політики та на постійну комісію Київської міської ради з питань містобудування, архітектури та землекористування.

Київський міський голова

В. Кличко

ПОДАННЯ:

Депутати Київської міської ради



С. Кутняк

П. Антоненко

І. Картавий

ПОГОДЖЕНО:

Постійна комісія Київської міської ради
з питань екологічної політики

Голова

К. Яловий

Секретар

О. Новіков

Постійна комісія Київської міської ради
з питань містобудування, архітектури
та землекористування

Голова

О. Міщенко

Секретар

І. Картавий

Начальник управління
правового забезпечення діяльності
Київської міської ради

В. Слончак

ПОЯСНЮВАЛЬНА ЗАПИСКА
до проекту рішення Київської міської ради
«Про надання статусу скверу земельній ділянці
на вул. Половецькій, 25/27-29 у Шевченківському районі м. Києва»

1. Обґрунтування необхідності ухвалення рішення

Проект рішення «Про надання статусу скверу земельній ділянці на вул. Половецькій, 25/27-29 у Шевченківському районі м. Києва» підготовлено на численні прохання мешканців Шевченківського району м. Києва, які відстоюють своє гарантоване статтею 50 Конституції України право на безпечне для життя та здоров'я навколишнє природне середовище, а також з метою здійснення належного благоустрою, збереження зелених насаджень та озеленених територій.

Враховуючи вищевикладене та суспільний резонанс навколо цієї ділянки є пропозиція надати цим ділянкам статус озеленених територій загального користування – скверу.

2. Цілі та завдання ухвалення рішення

Цілями та завданнями ухвалення даного проекту рішення є врахування інтересів мешканців Шевченківського району м. Києва та влаштування скверу на земельній ділянці орієнтовною площею 0,1951 га на вул. Половецькій, 25/27-29 у Шевченківському районі м. Києва, а також розвиток зелених зон міста та збереження рекреаційної функції даної земельної ділянки.

3. Загальна характеристика та основні положення проекту рішення

Проект рішення передбачає:

- надання земельній ділянці орієнтовною площею 0,1951 га на вул. Половецькій, 25/27-29 у Шевченківському районі м. Києва статус скверу;

- доручення Київському комунальному об'єднанню зеленого будівництва та експлуатації зелених насаджень міста «Київзеленбуд» здійснити організаційно-правові заходи щодо оформлення права постійного користування вищевказаною земельною ділянкою, у місячний термін з дня набрання чинності рішенням про надання земельної ділянки у користування вжити заходів щодо державної реєстрації права користування вищезазначеною земельною ділянкою та здійснити організаційно-правові заходи щодо благоустрою вищенаведеної земельної ділянки;

- внесення змін до Програми комплексного розвитку зеленої зони міста Києва до 2010 року та концепції формування зелених насаджень в центральній частині міста, затверджених рішенням Київської міської ради від 19.07.2005 № 806/3381 та продовжених на період до 2015 року рішенням Київської міської ради від 27.11.2009 № 714/2783, до 31.12.2017 рішенням Київської міської ради від 07.07.2016 № 572/572 та до 31.12.2018 рішенням Київської міської ради від 20.12.2017 № 714/3721, включивши до переліку озеленених територій загального користування міста Києва, що відповідають типологічним ознакам та планувальним вимогам (таблиця № 2), вищевказану земельну ділянку;

- доручення виконавчому органу Київської міської ради (Київській міській державній адміністрації) вирішити в установленому порядку питання щодо фінансування заходів, передбачених пунктом 2 цього рішення;

- офіційне оприлюднення цього рішення в газеті Київської міської ради «Хрещатик»;

- покладення контролю за виконанням цього рішення на постійну комісію Київської міської ради з питань екологічної політики та на постійну комісію Київської міської ради з питань містобудування, архітектури та землекористування.

4. Стан нормативно-правової бази у даній сфері правового регулювання

Дана сфера суспільних відносин врегульована статтями 19, 50, 51, 186 Земельного кодексу України, Законом України «Про державну реєстрацію речових прав на нерухоме майно та їх обтяжень», пунктами 34, 37 частини першої статті 26 Законом України «Про місцеве самоврядування в Україні», Правилами утримання зелених насаджень у населених пунктах України, затверджених наказом Міністерства будівництва, архітектури та житлово-комунального господарства України від 10.04.2006 № 105, рішенням Київської міської ради від 06.07.2017 № 738/2900 «Про заходи, спрямовані на збереження територій зелених зон міста Києва».

5. Фінансово-економічне обґрунтування

Виконання даного проекту рішення не передбачає додаткове витрачання коштів міського бюджету. Реалізація цього проекту рішення здійснюється в межах бюджетного фінансування КО «Київзеленбуд».

6. Прогноз соціально-економічних та інших наслідків ухвалення проекту рішення

Ухвалення даного проекту рішення дозволить унеможливити забудову земельної ділянки орієнтовною площею 0,1951 га на вул. Половецькій, 25/27-29 у Шевченківському районі м. Києва, допоможе зберегти рекреаційну зону в центральній історичній частині м. Києва з її зеленими насадженнями, створить місце відпочинку для туристів та мешканців прилеглих територій.

7. Суб'єкти подання проекту рішення


Суб'єктами подання даного проекту рішення є депутати Київської міської ради VIII скликання, члени депутатської фракції «Всеукраїнське об'єднання «Свобода» у Київській міській раді Кутняк Святослав Вікторович, Антоненко Прохор Дмитрович та Каргавий Іван Леонідович.

8. Доповідач на пленарному засіданні

Доповідач на пленарному засіданні сесії Київської міської ради – депутат Київської міської ради VIII скликання, член депутатської фракції «Всеукраїнське об'єднання «Свобода» у Київській міській раді Кутняк Святослав Вікторович.

Відповідальний за супроводження проекту рішення – депутат Київської міської ради VIII скликання, член депутатської фракції «Всеукраїнське об'єднання «Свобода» у Київській міській раді Кутняк Святослав Вікторович.

Депутат Київської міської ради



Святослав Кутняк

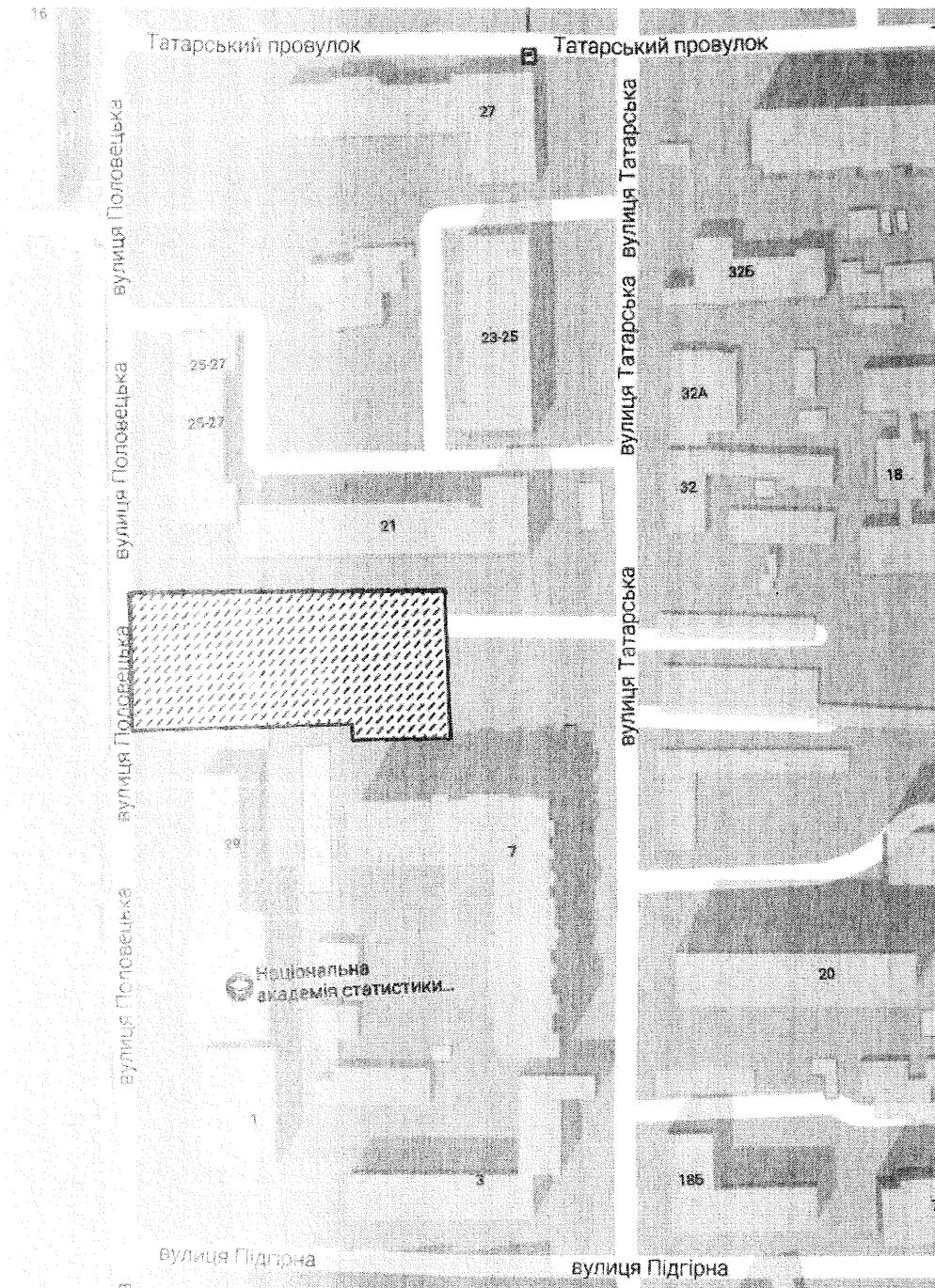
План-схема земельної ділянки, якій надається статус скверу

Адреса земельної ділянки

– м. Київ, Шевченківський район,
вул. Половецька, 25/27-29

Орієнтовна площа земельної
ділянки

– 0,1951 га



ПОРІВНЯЛЬНА ТАБЛИЦЯ
до проекту рішення Київської міської ради
«Про надання статусу скверу земельній ділянці
на вул. Половецькій, 25/27-29 у Шевченківському районі м. Києва»


Зміст положення (норми) рішення Київської міської ради від 19 липня 2005 року № 806/3381				Зміст положення (норми) проекту рішення			
	Сквери				Сквери		
23	На Львівській площі	0,53		23	На Львівській площі	0,53	
24	По вул. Прорізній	0,69	2 ділянки	24	По вул. Прорізній	0,69	2 ділянки
25	Майдан Незалежності	0,42	2 ділянки	25	Майдан Незалежності	0,42	2 ділянки
26	Біля пам'ятника Грушевському	0,2		26	Біля пам'ятника Грушевському	0,2	
27	Біля пам'ятника Патону	0,09		27	Біля пам'ятника Патону	0,09	
28	ім. Олеса Гончара	0,56		28	ім. Олеса Гончара	0,56	
29	ім. Валерія Чкалова	0,88		29	ім. Валерія Чкалова	0,88	
30	«Золоті Ворота»	0,57		30	«Золоті Ворота»	0,57	
31	Біля Оперного театру	0,22		31	Біля Оперного театру	0,22	
32	ім. Зої Космодем'янської	0,1		32	ім. Зої Космодем'янської	0,1	
33	Пров. Чеховський	0,06		33	Пров. Чеховський	0,06	
34	Біля цирку	0,34		34	Біля цирку	0,34	
35	По вул. Володимирській, 24	0,05		35	По вул. Володимирській, 24	0,05	
36	На розі вул. Георгіївської та Рейтарської, 2	0,09		36	На розі вул. Георгіївської та Рейтарської, 2	0,09	
37	Володимирський проїзд, сквер № 1	0,08	3 ділянки	37	Володимирський проїзд, сквер № 1	0,08	3 ділянки
38	Володимирський проїзд, сквер № 2	0,34		38	Володимирський проїзд, сквер № 2	0,34	
39	Володимирський проїзд, сквер № 3	0,66		39	Володимирський проїзд, сквер № 3	0,66	
40	По вул. Михайлівській	0,4		40	По вул. Михайлівській	0,4	
41	По вул. Хрещатик	0,08		41	По вул. Хрещатик	0,08	
42	По вул. Десятинній, 15	0,06		42	По вул. Десятинній, 15	0,06	
43	По вул. Костьольній	0,14	у т. ч. культова споруда	43	По вул. Костьольній	0,14	у т. ч. культова споруда
44	Біля Українського дому	0,44		44	Біля Українського дому	0,44	

Зміст положення (норми) рішення Київської міської ради від 19 липня 2005 року № 806/3381				Зміст положення (норми) проекту рішення			
45	По вул. Артема, 18	0,15		45	По вул. Артема, 18	0,15	
46	По вул. Артема, 16	0,08		46	По вул. Артема, 16	0,08	
47	По вул. Артема, 9	0,04		47	По вул. Артема, 9	0,04	
48	№ 1 по вул. Воровського, 2	0,04		48	№ 1 по вул. Воровського, 2	0,04	
49	№ 2 по вул. Воровського, 2-а	0,08		49	№ 2 по вул. Воровського, 2-а	0,08	
50	По вул. Воровського, 14-16	0,1		50	По вул. Воровського, 14-16	0,1	
51	По вул. В. Житомирській, 33	0,17		51	По вул. В. Житомирській, 33	0,17	
52	Біля кінотеатру «Нивки»	0,23	у т. ч. 0,16 га - к-тр; спортпло щадка	52	Біля кінотеатру «Нивки»	0,23	у т. ч. 0,16 га - к-тр; спортпл ощадка
53	По вул. Кудрявській, 23	0,17		53	По вул. Кудрявській, 23	0,17	
54	По вул. Глибочицькій, 20- 22	0,42		54	По вул. Глибочицькій, 20- 22	0,42	
55	По вул. Глибочицькій- Солянній	0,15		55	По вул. Глибочицькій- Солянній	0,15	
56	По вул. Артема, 87	0,2		56	По вул. Артема, 87	0,2	
57	По вул. Артема, 89, 89-а	0,16		57	По вул. Артема, 89, 89-а	0,16	
58	По вул. Артема, 86 (Косіора)	1,27		58	По вул. Артема, 86 (Косіора)	1,27	
59	На розі вул. Ю. Коцюбинського і Павлівської	1,65		59	На розі вул. Ю. Коцюбинського і Павлівської	1,65	
60	По вул. Павлівській, 3	0,03		60	По вул. Павлівській, 3	0,03	
61	По вул. Тешебаєва	1,43		61	По вул. Тешебаєва	1,43	
62	«Ризький»	8,45		62	«Ризький»	8,45	
63	Біля Медуніверситету ім. Богомольця	0,51		63	Біля Медуніверситету ім. Богомольця	0,51	
64	По вул. Артема, 28	0,05		64	По вул. Артема, 28	0,05	
65	По вул. Артема, 27	0,33		65	По вул. Артема, 27	0,33	
66	По вул. Білоруській, 1	0,17		66	По вул. Білоруській, 1	0,17	

Зміст положення (норми) рішення Київської міської ради від 19 липня 2005 року № 806/3381				Зміст положення (норми) проекту рішення			
67	По вул. Артема, 80-84	0,6		67	По вул. Артема, 80- 84	0,6	
68	По вул. Глибочицькій, 7	0,23		68	По вул. Глибочицькій, 7	0,23	
69	ім. Котляревського	1,6		69	ім. Котляревського	1,6	
70	По вул. Нагірній	0,41	у т. ч. культова споруда	70	По вул. Нагірній	0,41	у т. ч. культова споруда
71	По вул. Боггавутівській і Овруцькій	0,34		71	По вул. Боггавутівській і Овруцькій	0,34	
72	По вул. Мельникова, 39	0,58		72	По вул. Мельникова, 39	0,58	
73	По вул. Овруцькій	0,2		73	По вул. Овруцькій	0,2	
74	По вул. Мануїльського	0,3		74	По вул. Мануїльського	0,3	
75	Макарівський сквер	0,45	у т. ч. дитячий майданчи к	75	Макарівський сквер	0,45	у т. ч. дитячий майданч ик
76	«Слава танкістам»	1,02	у т. ч. біля «Преси України»	76	«Слава танкістам»	1,02	у т. ч. біля «Преси України »
77	Сквер № 2 Подільський узвіз	4,57	у т. ч. схили	77	Сквер № 2 Подільський узвіз	4,57	у т. ч. схили
78	Сквер № 3 Подільський узвіз	2,97	- " -	78	Сквер № 3 Подільський узвіз	2,97	- " -
79	По вул. Довнар- Запольського	0,55		79	По вул. Довнар- Запольського	0,55	
80	Політехнічний	0,13		80	Політехнічний	0,13	
81	Біля Палацу урочистих подій	2,35	у т. ч. 0,45 га - Палац; 0,45 га - МакДона льдс; 0,15 га - АЗС	81	Біля Палацу урочистих подій	2,35	у т. ч. 0,45 га - Палац; 0,45 га - МакДон альдс; 0,15 га - АЗС
82	По вул. Зоологічній	0,9		82	По вул. Зоологічній	0,9	
83	По вул. Сім'ї Хохлових	0,19		83	По вул. Сім'ї Хохлових	0,19	
84	Біля кіностудії ім. О. Довженка	0,32		84	Біля кіностудії ім. О. Довженка	0,32	

Зміст положення (норми) рішення Київської міської ради від 19 липня 2005 року № 806/3381				Зміст положення (норми) проекту рішення			
85	По вул. І. Гонти	1,87		85	По вул. І. Гонти	1,87	
				86	На вул. Половецькій, 25/27-29	0,20	
	Разом:	42,46			Разом:	42,66	

Депутат Київської міської ради



Святослав Кутняк



**Заступник міського голови –
секретар Київської міської ради**

Яловому К.В.
Міщенку О.Г.
Слончаку В.В.

Прошу розглянути проект рішення від 18.05.2018
№08/231- 1699/ПР в установленому порядку.

Пихтіній О.М.

Для контролю за проходженням та тиражування.

Лазор Л.В.
Юнаковій С.М.
Пантелєєву П.О. – до відома
Спасибку О.В. – до відома



В.ПРОКОПІВ

“18” травня 2018 року
№ 08/231 – 1699/ПР

08/231-1699/MP
18.05.2018



ДЕПУТАТ

КИЇВСЬКОЇ МІСЬКОЇ РАДИ VIII СКЛИКАННЯ

“18” травня 2018 р.

№ 08/231/08/40-1235

Заступнику Київського міського голови —
Секретарю Київської міської ради
Прокопіву В. В.

Шановний Володимире Володимировичу!

Відповідно до ст. 26 Регламенту Київської міської ради, прошу Вас надати доручення розглянути проект рішення «Про надання статусу скверу земельній ділянці на вул. Половецькій, 25/27-29 у Шевченківському районі м. Києва» на засіданнях постійної комісії Київської міської ради з питань екологічної політики та постійної комісії Київської міської ради з питань містобудування, архітектури та землекористування.

Додатки:

1. Проект рішення «Про надання статусу скверу земельній ділянці на вул. Половецькій, 25/27-29, у Шевченківському районі м. Києва». (2 арк.)
2. План-схема земельної ділянки, якій надається статус скверу. (1 арк.)
3. Пояснювальна записка до проекту рішення. (3 арк.)
4. Порівняльна таблиця до проекту рішення. (4 арк.)
5. Електронна версія зазначених документів.

З повагою
Депутат Київської міської ради

Святослав Кутняк