



08/231-1690/PP  
18.05.2018

# КИЇВСЬКА МІСЬКА РАДА

VI СЕСІЯ VIII СКЛИКАННЯ

## РІШЕННЯ

№ \_\_\_\_\_

ПРОЕКТ

**Про внесення змін у таблицю № 1 до додатка 5 до рішення Київської міської ради від 23.06.2011 № 242/5629 «Про встановлення місцевих податків і зборів у м. Києві»**

Відповідно до статей 13, 14 Конституції України, Податкового кодексу України, пункту 34 частини першої статті 26 Закону України «Про місцеве самоврядування в Україні», Закону України «Про статус депутатів місцевих рад», Київська міська рада

### ВИРІШИЛА:

1. Внести зміни у таблицю № 1 до додатка 5 до рішення Київської міської ради від 23.06.2011 № 242/5629 «Про встановлення місцевих податків і зборів у м. Києві», а саме виключити наступні позиції:

Деснянський р-н						
Спеціально обладнані майданчики для паркування						
Територіальне розміщення паркувального майданчика (III зона)						
14	Вул Бальзака 55а (вздовж лінії швидкісного трамвая)	151	3775,0	1736,5	172,5	дорожні знаки
22	Вул Бальзака, 82-а (вздовж лінії швидкісного трамвая)	139	3475,0	1598,5	161,0	дорожні знаки

2. Внести зміни у таблицю № 1 до додатка 5 до рішення Київської міської ради від 23.06.2011 № 242/5629 «Про встановлення місцевих податків і зборів у м. Києві», а саме включити наступні позиції:

Деснянський р-н						
Спеціально обладнані майданчики для паркування						
Територіальне розміщення паркувального майданчика (III зона)						
14	Вул Бальзака 55в, 55г (навпроти буд.),	172	4300,0	1978,0	195,5	дорожні знаки
22	Вул Бальзака, 84-88 (навпроти буд.)	164	4100,0	1886,0	184,0	дорожні знаки

3. Офіційно оприлюднити це рішення в газеті Київської міської ради «Хрещатик».


4. Контроль за виконанням цього рішення покласти на постійну комісію Київської міської ради з питань бюджету та соціально-економічного розвитку.

Київський міський голова

В. Кличко

**ПОДАННЯ:**

Депутат Київської міської ради



В. Назаренко

**ПОГОДЖЕНО:**

Постійна комісія Київської міської ради  
з питань бюджету та соціально-  
економічного розвитку

Голова

А. Странніков

Секретар

Г. Ясинський

Постійна комісія Київської міської ради  
з питань транспорту, зв'язку та реклами

Голова

О. Окопний

Секретар

А. Задерейко

Начальник управління  
правового забезпечення діяльності  
Київської міської ради

В. Слончак

**ПОЯСНЮВАЛЬНА ЗАПИСКА**  
до проекту рішення Київської міської ради  
«Про внесення змін у таблицю № 1 до додатка 5 до рішення Київської  
міської ради від 23.06.2011 № 242/5629 «Про встановлення місцевих  
податків і зборів у м. Києві»

**1. Обґрунтування необхідності прийняття рішення**

Проект рішення «Про внесення змін у таблицю № 1 до додатка 5 до рішення Київської міської ради від 23.06.2011 № 242/5629 «Про встановлення місцевих податків і зборів у м. Києві» підготовлений на численні прохання мешканців міста Києва та обумовлений бурхливим розвитком транспортної інфраструктури міста.

**2. Цілі та завдання прийняття рішення**

Цілями та завданнями даного проекту рішення є вирішення проблем паркувального простору в Деснянському районі міста Києва.

**3. Загальна характеристика та основні положення проекту рішення**

Проект рішення складається з чотирьох пунктів, якими передбачено: внести зміни у таблицю № 1 до додатка 5 до рішення Київської міської ради від 23.06.2011 № 242/5629 «Про встановлення місцевих податків і зборів у м. Києві»; офіційно оприлюднити це рішення в газеті Київської міської ради «Хрещатик»; покласти контроль за виконанням цього рішення на постійну комісію Київської міської ради з питань бюджету та соціально-економічного розвитку.

**4. Стан нормативно-правової бази у даній сфері правового регулювання**

Дана сфера суспільних відносин врегульована Конституцією України, Податковим кодексом України, Законом України «Про місцеве самоврядування в Україні», Законом України «Про статус депутатів місцевих рад» та рішенням Київської міської ради від 23.06.2011 № 242/5629 «Про встановлення місцевих податків і зборів у м. Києві».

**5. Фінансово-економічне обґрунтування**

Виконання даного проекту рішення не передбачає додаткове витрачання коштів місцевого бюджету.

**6. Прогноз соціально-економічних та інших наслідків прийняття проекту рішення**

Прийняття та реалізація проекту рішення дозволить територіальній громаді міста Києва реалізувати своє право здійснювати паркування своїх транспортних засобів законним, належним та безпечним шляхом.

**7. Суб'єкти подання проекту рішення**

Суб'єктом подання даного проекту рішення є депутат Київської міської ради VIII скликання, член депутатської фракції «Всеукраїнське об'єднання


«Свобода» у Київській міській раді Назаренко Володимир Едуардович.

**8. Доповідач на пленарному засіданні**

Доповідач на пленарному засіданні сесії Київської міської ради – депутат Київської міської ради VIII скликання, член депутатської фракції «Всеукраїнське об'єднання «Свобода» у Київській міській раді Назаренко Володимир Едуардович.

**Відповідальний за супроводження проекту рішення** – помічник-консультант депутата Київської міської ради Назаренка В. Е. Непопенко Олександр Сергійович (тел. 093-505-63-61).

Депутат Київської міської ради



Володимир Назаренко

**Порівняльна таблиця**

до проекту рішення «Про внесення змін до таблиці № 1 додатку 5 до рішення Київської міської ради від 23.06.2011 № 242/5629 «Про встановлення місцевих податків і зборів у м. Києві»

**Чинна редакція  
Деснянський район**

<i>Спеціально обладнані майданчики для паркування</i>						
<b>Територіальне розміщення паркувального майданчика (III зона)</b>						
1	вул. Бальзака, 1-а (вздовж лінії швидкісного трамвая)	100	2500,0	1150,0	115,0	дорожні знаки
2	вул. Бальзака, 3-а (вздовж лінії швидкісного трамвая)	52	1300,0	598,0	57,5	дорожні знаки
3	вул. Бальзака (навпроти будинку N 4) (вздовж лінії швидкісного трамвая)	61	1525,0	701,5	69,0	дорожні знаки
4	вул. Бальзака, 6	33	825,0	379,5	34,5	дорожні знаки
5	вул. Бальзака, 8-г (вздовж лінії швидкісного трамвая)	112	2800,0	1288,0	126,5	дорожні знаки
6	вул. Бальзака, 10-а (вздовж лінії швидкісного трамвая)	111	2775,0	1276,5	126,5	дорожні знаки

**Запропоновані зміни  
Деснянський район**

<i>Спеціально обладнані майданчики для паркування</i>						
<b>Територіальне розміщення паркувального майданчика (III зона)</b>						
1	вул. Бальзака, 1-а (вздовж лінії швидкісного трамвая)	100	2500,0	1150,0	115,0	дорожні знаки
2	вул. Бальзака, 3-а (вздовж лінії швидкісного трамвая)	52	1300,0	598,0	57,5	дорожні знаки
3	вул. Бальзака (навпроти будинку N 4) (вздовж лінії швидкісного трамвая)	61	1525,0	701,5	69,0	дорожні знаки
4	вул. Бальзака, 6	33	825,0	379,5	34,5	дорожні знаки
5	вул. Бальзака, 8-г (вздовж лінії швидкісного трамвая)	112	2800,0	1288,0	126,5	дорожні знаки
6	вул. Бальзака, 10-а (вздовж лінії швидкісного трамвая)	111	2775,0	1276,5	126,5	дорожні знаки

7	вул. Бальзака, 16 – 18 (вздовж лінії швидкісного трамвая)	110	2750,0	1265,0	126,5	дорожні знаки
8	вул. Бальзака, 28-а (вздовж лінії швидкісного трамвая)	133	3325,0	1529,5	149,5	дорожні знаки
9	вул. Бальзака, 40-а (вздовж лінії швидкісного трамвая)	210	5250,0	2415,0	241,5	дорожні знаки
10	вул. Бальзака, 46-а (вздовж лінії швидкісного трамвая)	133	3325,0	1529,5	149,5	дорожні знаки
11	вул. Бальзака, 49-а (вздовж лінії швидкісного трамвая)	77	1925,0	885,5	80,5	дорожні знаки
12	вул. Бальзака, 52/22 (вздовж лінії швидкісного трамвая)	27	675,0	310,5	34,5	дорожні знаки
13	вул. Бальзака, 53-а (вздовж лінії швидкісного трамвая)	130	3250,0	1495,0	149,5	дорожні знаки
14	вул. Бальзака, 55-а (вздовж лінії швидкісного трамвая)	151	3775,0	1736,5	172,5	дорожні знаки

7	вул. Бальзака, 16 – 18 (вздовж лінії швидкісного трамвая)	110	2750,0	1265,0	126,5	дорожні знаки
8	вул. Бальзака, 28-а (вздовж лінії швидкісного трамвая)	133	3325,0	1529,5	149,5	дорожні знаки
9	вул. Бальзака, 40-а (вздовж лінії швидкісного трамвая)	210	5250,0	2415,0	241,5	дорожні знаки
10	вул. Бальзака, 46-а (вздовж лінії швидкісного трамвая)	133	3325,0	1529,5	149,5	дорожні знаки
11	вул. Бальзака, 49-а (вздовж лінії швидкісного трамвая)	77	1925,0	885,5	80,5	дорожні знаки
12	вул. Бальзака, 52/22 (вздовж лінії швидкісного трамвая)	27	675,0	310,5	34,5	дорожні знаки
13	вул. Бальзака, 53-а (вздовж лінії швидкісного трамвая)	130	3250,0	1495,0	149,5	дорожні знаки
14	вул. Бальзака, 55в, 55г (навпроти буд.)	172	4300,0	1978,0	195,5	дорожні знаки

15	вул. Бальзака, 57 (між а/с N 6 та мостом) (вздовж лінії швидкісного трамвая)	63	1575,0	724,5	69,0	дорожні знаки
16	вул. Бальзака, 61-б (вздовж лінії швидкісного трамвая)	22	550,0	253,0	23,0	дорожні знаки
17	вул. Бальзака, 63-а (вздовж лінії швидкісного трамвая)	111	2775,0	1276,5	126,5	дорожні знаки
18	вул. Бальзака, 65/1 (вздовж лінії швидкісного трамвая)	133	3325,0	1529,5	149,5	дорожні знаки
19	вул. Бальзака, 72-а (вздовж лінії швидкісного трамвая)	111	2775,0	1276,5	126,5	дорожні знаки
20	вул. Бальзака, 73 (вздовж лінії швидкісного трамвая)	151	3775,0	1736,5	172,5	дорожні знаки
21	вул. Бальзака, 77-а (вздовж лінії швидкісного трамвая)	145	3625,0	1667,5	172,5	дорожні знаки
22	вул. Бальзака, 82-а (вздовж лінії швидкісного трамвая)	139	3475,0	1598,5	161,0	дорожні знаки


15	вул. Бальзака, 57 (між а/с N 6 та мостом) (вздовж лінії швидкісного трамвая)	63	1575,0	724,5	69,0	дорожні знаки
16	вул. Бальзака, 61-б (вздовж лінії швидкісного трамвая)	22	550,0	253,0	23,0	дорожні знаки
17	вул. Бальзака, 63-а (вздовж лінії швидкісного трамвая)	111	2775,0	1276,5	126,5	дорожні знаки
18	вул. Бальзака, 65/1 (вздовж лінії швидкісного трамвая)	133	3325,0	1529,5	149,5	дорожні знаки
19	вул. Бальзака, 72-а (вздовж лінії швидкісного трамвая)	111	2775,0	1276,5	126,5	дорожні знаки
20	вул. Бальзака, 73 (вздовж лінії швидкісного трамвая)	151	3775,0	1736,5	172,5	дорожні знаки
21	вул. Бальзака, 77-а (вздовж лінії швидкісного трамвая)	145	3625,0	1667,5	172,5	дорожні знаки
22	вул. Бальзака, 84-88 (навпроти буд.)	164	4100,0	1886,0	184,0	дорожні знаки



23	вул. Бальзака, 83-а (вздовж лінії швидкісного трамвая)	163	4075,0	1874,5	184,0	дорожні знаки
24	вул. Бальзака, 91/29-а	18	450,0	207,0	23,0	дорожні знаки
25	вул. Бальзака, 94-а (вздовж лінії швидкісного трамвая)	111	2775,0	1276,5	126,5	дорожні знаки
26	перетин вул. Бальзака та вул. Данькевича	50	1250,00	575,0	57,5	дорожні знаки
27	...	...	...	...	...	...

23	вул. Бальзака, 83-а (вздовж лінії швидкісного трамвая)	163	4075,0	1874,5	184,0	дорожні знаки
24	вул. Бальзака, 91/29-а	18	450,0	207,0	23,0	дорожні знаки
25	вул. Бальзака, 94-а (вздовж лінії швидкісного трамвая)	111	2775,0	1276,5	126,5	дорожні знаки
26	перетин вул. Бальзака та вул. Данькевича	50	1250,00	575,0	57,5	дорожні знаки
27	...	...	...	...	...	...

Депутат Київської міської ради



Володимир Назаренко



**Заступник міського голови –  
секретар Київської міської ради**

---


Страннікову А.М.  
Окопному О.Ю. – *вигн.*  
Слончаку В.В.

Прошу розглянути проект рішення від 18.05.2018  
№08/231- 1690/ПР в установленому порядку.

Пихтіній О.М.

Для контролю за проходженням та тиражування.

Лазор Л.В.  
Юнаковій С.М.  
Поворознику М.Ю. – до відома  
Давтяну Д.О. – до відома

  
В.ПРОКОПІВ

“18” травня 2018 року  
№ 08/231 – 1690/ПР



08/231-1690/PP  
18.05.2018

# ДЕПУТАТ

КИЇВСЬКОЇ МІСЬКОЇ РАДИ VIII СКЛИКАННЯ

"16" травня 2018 р.

№ 08/231/02/166-1341

Заступнику Київського міського голови —  
Секретарю Київської міської ради  
Прокопіву В. В.

**Шановний Володимире Володимировичу!**

Відповідно до ст. 26 Регламенту Київської міської ради, прошу Вас надати доручення розглянути проект рішення «Про внесення змін у таблицю № 1 до додатка 5 до рішення Київської міської ради від 23.06.2011 № 242/5629 «Про встановлення місцевих податків і зборів у м. Києві» на засіданнях постійної комісії Київської міської ради з питань бюджету та соціально-економічного розвитку та постійної комісії Київської міської ради з питань транспорту, зв'язку та реклами.

## Додатки:

1. Проект рішення «Про внесення змін у таблицю № 1 до додатка 5 до рішення Київської міської ради від 23.06.2011 № 242/5629 «Про встановлення місцевих податків і зборів у м. Києві». (2 арк.)
2. Пояснювальна записка до проекту рішення. (2 арк.)
3. Порівняльна таблиця до проекту рішення. (4 арк.)
4. Електронна версія зазначених документів.

З повагою  
Депутат Київської міської ради

Володимир Назаренко