



08/231-164/MP
21.12.2020

КИЇВСЬКА МІСЬКА РАДА

I СЕСІЯ IX СКЛИКАННЯ

РІШЕННЯ

№ _____

Проект

Про внесення змін до рішення Київської міської ради від 23 червня 2011 року № 242/5629 «Про встановлення місцевих податків і зборів у м. Києві»

Відповідно до пункту 266.4, підпункту 266.5.1 пункту 266.5 статті 266, пунктів 52-6, 52-7 підрозділу 10 розділу XX «Перехідні положення» Податкового кодексу України, законів України «Про внесення змін до Податкового кодексу України щодо вдосконалення адміністрування податків, усунення технічних та логічних неузгодженостей у податковому законодавстві», «Про внесення змін до Податкового кодексу України та інших законів України щодо додаткової підтримки платників податків на період здійснення заходів, спрямованих на запобігання виникненню і поширенню коронавірусної хвороби (COVID-19)», «Про місцеве самоврядування в Україні», постанови Кабінету Міністрів України від 20 травня 2020 року № 392 «Про встановлення карантину з метою запобігання поширенню на території України гострої респіраторної хвороби COVID-19, спричиненої коронавірусом SARS-CoV-2», Київська міська рада

ВИРІШИЛА:

1. Внести до рішення Київської міської ради від 23 червня 2011 року № 242/5629 «Про встановлення місцевих податків і зборів у м. Києві» (в редакції рішення Київської міської ради від 28 січня 2015 року № 58/923) такі зміни:

1.1. У додатку 1 до рішення Київської міської ради 23 червня 2011 року № 242/5629 (у редакції рішення Київської міської ради від 18 жовтня 2018 року № 1910/5974):

1.1.1. Підпункти «д» та «е» пункту 2.2 викласти в такій редакції:

«д) об'єкти нежитлової нерухомості, які використовуються суб'єктами господарювання малого та середнього бізнесу, що провадять свою діяльність у

тимчасових спорудах для здійснення підприємницької діяльності та/або в малих архітектурних формах та на ринках;

«е) будівлі промисловості, віднесені до групи «Будівлі промислові та склади» (код 125) Державного класифікатора будівель та споруд ДК 018-2000, що використовуються за призначенням у господарській діяльності суб'єктів господарювання, основна діяльність яких класифікується у секціях В - F КВЕД ДК 009:2010, та не здаються їх власниками в оренду, лізинг, позичку;».

1.1.2. Пункт 4.3 виключити.

1.1.3. Підпункт «г» пункту 7.1 виключити.

1.1.4. Доповнити новим пунктом 7.2 такого змісту:

«7.2. За наявності у власності платника податку об'єкта (об'єктів) житлової нерухомості, у тому числі його частки, що перебуває у власності фізичної чи юридичної особи - платника податку, загальна площа якого перевищує 300 квадратних метрів (для квартири) та/або 500 квадратних метрів (для будинку), сума податку, розрахована відповідно до підпунктів «а» - «г» пункту 7.1 цього Положення збільшується на 25000 гривень на рік за кожен такий об'єкт житлової нерухомості (його частку).»

У зв'язку з цим пункти 7.2 – 7.5 вважати пунктами 7.3 – 7.6 відповідно.

1.1.5. Абзац перший пункту 7.3 викласти в такій редакції:

«7.3. Податкове/податкові повідомлення-рішення про сплату суми/сум податку, обчисленого згідно з пунктом 7.1 цього Положення, та відповідні платіжні реквізити, для обліку доходів бюджету міста Києва за місцезнаходженням кожного з об'єктів житлової та/або нежитлової нерухомості, надсилаються платнику податку контролюючим органом у порядку, визначеному статтею 42 Податкового кодексу України, до 1 липня року, що настає за базовим податковим (звітним) періодом (роком).

1.1.6. В абзацах першому та сьомому пункту 7.4 слова «за місцем проживання (реєстрації)» замінити словами «за своєю податковою адресою».

1.1.7. Пункт 7.5 доповнити новим абзацом такого змісту:

«У разі подання платником податку контролюючому органу правовстановлюючих документів на нерухоме майно, відомості про яке відсутні у базі даних інформаційних систем центрального органу виконавчої влади, що реалізує державну податкову політику, сплата податку фізичними особами здійснюється на підставі поданих платником податку відомостей до отримання контролюючим органом відомостей від органів державної реєстрації прав на нерухоме майно про перехід права власності на об'єкт оподаткування.»

1.1.8. В абзаці першому пункту 7.6 слова і цифри «до 20 лютого» замінити словами і цифрами «не пізніше 20 лютого».

1.1.9. В примітці чотири до таблиці № 1 до додатка 1 слова та цифри «3 1 січня по 31 грудня 2019 року» замінити на «3 1 січня 2019 року по 31 грудня 2020 року».

1.2. У додатку 2 до рішення Київської міської ради від 23 червня 2011 року № 242/5629 (у редакції рішення Київської міської ради від 28 січня 2015 року № 58/923):

1.2.1. Пункти 6.1, 6.2 викласти в такій редакції:

«6.1. Обчислення суми податку з об'єкта/об'єктів оподаткування фізичних осіб здійснюється контролюючим органом за податковою адресою (місцем реєстрації) платника податку, зазначеною в реєстраційних документах на об'єкт оподаткування.

6.2. Податкове/податкові повідомлення-рішення про сплату суми/сум податку та відповідні платіжні реквізити надсилаються платнику податку контролюючим органом у порядку, визначеному статтею 42 Податкового кодексу України, до 1 липня року базового податкового (звітного) періоду (року).

Щодо об'єктів оподаткування, придбаних протягом року, податок сплачується фізичною особою - платником, починаючи з місяця, в якому виникло право власності на такий об'єкт. Контролюючий орган надсилає податкове повідомлення-рішення новому власнику після отримання інформації про перехід права власності.»

1.2.2. У абзаці першому пункту 6.4 слова і цифри «до 20 лютого» замінити словами і цифрами «не пізніше 20 лютого».

1.2.3. У абзаці першому пункту 6.10 слова «за місцем своєї реєстрації» замінити словами «за своєю податковою адресою (місцем реєстрації)».

1.3. У додатку 3 до рішення Київської міської ради від 23 червня 2011 року № 242/5629 (у редакції рішення Київської міської ради від 18 жовтня 2018 року № 1910/5974):

1.3.1. Пункт 6.4 викласти в такій редакції:

«6.4. Якщо фізична особа, визначена у пункті 6.1 цього Положення, станом на 1 січня поточного року має у власності декілька земельних ділянок одного виду використання, площа яких перевищує межі граничних норм, визначених пунктом 6.2 цього Положення, така особа до 1 травня поточного року подає письмову заяву у довільній формі до контролюючого органу за місцем знаходження будь-якої земельної ділянки про самостійне обрання/зміну земельних ділянок для застосування пільги (далі - заява про застосування пільги).

Пільга починає застосовуватися до обраних земельних ділянок з базового податкового (звітного) періоду, в якому подано таку заяву, та діє до початку місяця, що настає за місяцем подання нової заяви про застосування пільги.

У разі подання фізичною особою, яка станом на 1 січня поточного року має у власності декілька земельних ділянок одного виду використання, заяви про застосування пільги після 1 травня поточного року, пільга починає

застосовуватися до обраних земельних ділянок з наступного податкового (звітного) періоду».

1.3.2. Доповнити новим пунктом 6.5 такого змісту:

«6.5. Якщо право на пільгу у фізичної особи, яка має у власності декілька земельних ділянок одного виду використання, виникає протягом календарного року та/або фізична особа, визначена у пункті 6.1 цього Положення, набуває право власності на земельну ділянку/земельні ділянки одного виду використання, така особа подає заяву про застосування пільги до контролюючого органу за місцем знаходження будь-якої земельної ділянки протягом 30 календарних днів з дня набуття такого права на пільгу та/або права власності.

Пільга починає застосовуватися до обраних земельних ділянок з урахуванням вимог пункту 9.2 цього Положення та діє до початку місяця, що настає за місяцем подання нової заяви про застосування пільги.

У разі недотримання фізичною особою вимог абзацу першого цього пункту пільга починає застосовуватися до обраних земельних ділянок з наступного податкового (звітного) періоду.»

1.3.3. Пункт 9.1 викласти в такій редакції:

«9.1. Київська міська рада встановлює ставки плати за землю та пільги щодо земельного податку, що сплачується на території міста Києва, відповідно до пункту 284.1 статті 284 Податкового кодексу України.

Нові зміни до рішень щодо наданих пільг зі сплати земельного податку надаються відповідному контролюючому органу за місцезнаходженням земельної ділянки до 1 числа першого місяця кварталу, що настає за звітним кварталом, у якому відбулися зазначені зміни.»

1.3.4. Пункт 11.1 доповнити новим абзацом такого змісту:

«У разі подання платником податку до контролюючого органу правостановлюючих документів на земельну ділянку, відомості про яку відсутні у базах даних інформаційних систем центрального органу виконавчої влади, що реалізує державну податкову політику, сплата податку фізичними та юридичними особами здійснюється на підставі поданих платником податку відомостей до отримання контролюючим органом інформації про перехід права власності на об'єкт оподаткування.»

1.3.5. Абзац перший пункту 11.2 викласти в такій редакції:

«11.2. Платники плати за землю (крім фізичних осіб) самостійно обчислюють суму плати за землю щороку станом на 1 січня і не пізніше 20 лютого поточного року подають до відповідного контролюючого органу за місцезнаходженням земельної ділянки податкову декларацію на поточний рік за формою, встановленою у порядку, передбаченому статтею 46 Податкового кодексу України, з розбивкою річної суми рівними частками за місяцями. Подання такої декларації звільняє від обов'язку подання щомісячних декларацій. При поданні першої декларації (фактичного початку діяльності як платника плати за землю) разом з нею подається витяг із технічної

документації про нормативну грошову оцінку земельної ділянки, а надалі такий витяг подається у разі затвердження нової нормативної грошової оцінки землі.»

1.3.6. Пункт 11.5 викласти в такій редакції:

«11.5. Нарахування фізичним особам сум плати за землю проводиться контролюючими органами (за місцем знаходження земельної ділянки), які надсилають платнику податку у порядку, визначеному статтею 42 Податкового кодексу України, до 1 липня поточного року податкове повідомлення-рішення про внесення податку за формою, встановленою у порядку, визначеному статтею 58 Податкового Кодексу України.

У разі переходу права власності на земельну ділянку від одного власника - юридичної або фізичної особи до іншого протягом календарного року податок сплачується попереднім власником за період з 1 січня цього року до початку того місяця, в якому припинилося його право власності на зазначену земельну ділянку, а новим власником - починаючи з місяця, в якому він набув право власності.

У разі переходу права власності на земельну ділянку від одного власника - фізичної особи до іншого протягом календарного року контролюючий орган надсилає (вручає) податкове повідомлення-рішення новому власнику після отримання інформації про перехід права власності.

Якщо такий перехід відбувається після 1 липня поточного року, контролюючий орган надсилає (вручає) попередньому власнику нове податкове повідомлення-рішення. Попереднє податкове повідомлення-рішення вважається скасованим (відкликаним).

У разі якщо платник податків має у власності декілька земельних ділянок, щодо яких необхідно провести звірку даних, для її проведення такий платник податків має право звернутися до контролюючого органу за місцем знаходження будь-якої з таких земельних ділянок.

Платники плати за землю мають право звернутися з письмовою заявою до контролюючого органу за місцем знаходження земельних ділянок для проведення звірки даних щодо:

розміру площ та кількості земельних ділянок, що перебувають у власності та/або користуванні платника податку;

права на користування пільгою зі сплати податку з урахуванням положень пунктів 6.4 та 6.5 цього Положення;

розміру ставки земельного податку;

нарахованої суми плати за землю.

У разі виявлення розбіжностей між даними контролюючих органів та даними, підтвердженими платником плати за землю на підставі оригіналів відповідних документів, зокрема документів на право власності, користування пільгою а також у разі зміни розміру ставки плати за землю контролюючий орган (контролюючі органи) за місцем знаходження кожної із земельних ділянок проводить (проводять) протягом десяти робочих днів перерахунок суми податку і надсилає (вручає) / надсилають (вручають) йому нове податкове повідомлення-рішення. Попереднє податкове повідомлення-рішення вважається скасованим (відкликаним).»

1.3.7. У пункті 12.9 слова «цією статтею» замінити словами і цифрами «статтею 286 Податкового кодексу України».

1.3.8. Абзац перший пункту 14.1 доповнити словами «з урахуванням коефіцієнта індексації, визначеного відповідно до законодавства.»

1.3.9. Пункт 14.2 викласти в такій редакції:

«14.2. Центральний орган виконавчої влади, що реалізує державну політику у сфері земельних відносин, за індексом споживчих цін за попередній рік щороку розраховує величину коефіцієнта індексації нормативної грошової оцінки земель, на який індексується нормативна грошова оцінка земель і земельних ділянок на 1 січня поточного року, що визначається за формулою:

$$K_i = I : 100,$$

де I - індекс споживчих цін за попередній рік.

У разі якщо індекс споживчих цін перевищує 115 відсотків, такий індекс застосовується із значенням 115.

Коефіцієнт індексації нормативної грошової оцінки земель застосовується кумулятивно залежно від дати проведення нормативної грошової оцінки земель, зазначеної в технічній документації з нормативної грошової оцінки земель та земельних ділянок.»

1.3. Таблицю № 1 до додатка 5 до рішення Київської міської ради від 23 червня 2011 року № 242/5629 «Про встановлення місцевих податків і зборів у м. Києві» в редакції рішення Київської міської ради від 29 листопада 2018 року № 222/6273 викласти в новій редакції, що додається.

2. Оприлюднити це рішення в установленому порядку.

3. Це рішення набирає чинності з дня його оприлюднення.

4. Контроль за виконанням цього рішення покласти на постійну комісію Київської міської ради з питань бюджету та соціально-економічного розвитку.


Київський міський голова

Віталій КЛИЧКО

ПОДАННЯ:

Київський міський голова

В. Кличко




ПОГОДЖЕНО:

Перший заступник голови Київської
міської державної адміністрації

М. Поворозник
М. Поворозник

Директор Департаменту фінансів



В. Репік

Постійна комісія Київради з
питань бюджету та соціально-
економічного розвитку

Голова

А. Вітренко

Секретар

В. Андронов

Начальник управління правового
забезпечення діяльності
Київської міської ради

Г. Гаршина



ПОЯСНЮВАЛЬНА ЗАПИСКА

до проекту рішення Київської міської ради «Про внесення змін до рішення Київської міської ради від 23 червня 2011 року № 242/5629 «Про встановлення місцевих податків і зборів у м. Києві»

1. Обґрунтування необхідності прийняття рішення

Законом України від 16 січня 2020 року № 466-ІХ «Про внесення змін до Податкового кодексу України щодо вдосконалення адміністрування податків, усунення технічних та логічних неузгодженостей у податковому законодавстві» удосконалено процедуру адміністрування податків та зборів. Це обумовлює необхідність реалізації на міському рівні норм Закону України від 16 січня 2020 року № 466-ІХ.

Внесення змін до таблиці 1 до додатку 5 розроблено відповідно до Закону України «Про місце самоврядування в Україні», Правил благоустрою міста Києва, затверджених рішенням Київської міської ради від 25 грудня 2008 року № 1051/1051 та на виконання функцій місцевого самоврядування з метою створення належних умов для водіїв транспортних засобів для паркування автотранспорту.

Концепцією розвитку паркувального простору в місті Києві, затвердженою рішенням Київської міської ради від 22 січня 2015 року № 22/887, КП «Київтранспарксервіс» визначено відповідальним за виконання Концепції, одним із завдань якої є забезпечення умов для зменшення навантаження на вулично-дорожню мережу міста у робочі дні через гнучке регулювання вартості послуг паркування не тільки в різних зонах, але й на окремих вулицях, в різні дні тижня та час.

Під час провадження діяльності КП «Київтранспарксервіс» виникла необхідність внесення змін до таблиці № 1 до додатку 5 до рішення Київської міської ради від 23 червня 2011 року № 242/5629 «Про встановлення місцевих податків і зборів у м. Києві» у зв'язку зі зміною схем організації дорожнього руху на паркувальних майданчиках, а саме виключення відведених майданчиків для паркування з вулично-дорожньої мережі.

Продовження дії понижуючого коефіцієнта 0,75 для фізичних осіб платників податку на нерухоме майно відмінне від земельної ділянки обумовлено збільшенням мінімальної заробітної плати та ситуацією, яка склалася з пандемією гострої респіраторної хвороби COVID-19, спричиненої коронавірусом SARS-CoV-2.

2. Мета та завдання прийняття рішення

Метою та завданням прийняття проекту рішення Київської міської ради «Про внесення змін до рішення Київської міської ради від 23 червня 2011 року № 242/5629 «Про встановлення місцевих податків і зборів у м. Києві» є унормування положень рішення до вимог Закону України від

16 січня 2020 року № 466-IX «Про внесення змін до Податкового кодексу України щодо вдосконалення адміністрування податків, усунення технічних та логічних неузгодженостей у податковому законодавстві», впорядкування паркувального простору в місті Києві, шляхом затвердження переліку спеціально обладнаних майданчиків для паркування, які закріплені за комунальним підприємством «Київтранспарксервіс», та зменшення податкового навантаження на фізичних осіб платників податку на нерухоме майно, відмінне від земельної ділянки в зв'язку із збільшенням мінімальної заробітної плати та ситуацією, яка склалася з пандемією гострої респіраторної хвороби COVID-19, спричиненої коронавірусом SARS-CoV-2.

3. Загальна характеристика рішення

Проект рішення Київської міської ради «Про внесення змін до рішення Київської міської ради від 23 червня 2011 року № 242/5629 «Про встановлення місцевих податків і зборів у м. Києві» складається із чотирьох пунктів.

Пунктом 1 пропонується внести зміни до рішення Київської міської ради від 23 червня 2011 року № 242/5629 «Про встановлення місцевих податків і зборів у м. Києві» (в редакції рішення Київської міської ради від 28 січня 2015 року № 58/923), а саме:

пунктом 1.1. пропонується внести зміни до додатка 1 Положення про податок на нерухоме майно, відмінне від земельної ділянки та в примітку чотири до таблиці 1 до додатку 1;

пунктом 1.2. пропонується внести зміни до додатка 2 Положення про транспортний податок;

пунктом 1.3. пропонується внести зміни до додатка 3 Положення про плату за землю в місті Києві;

внести зміни до таблиці 2 до додатка 3 Положення про плату за землю в місті Києві.

Пунктом 2 передбачається оприлюднення цього рішення в установленому порядку.

Пунктом 3 передбачається набрання чинності цього рішення.

Пунктом 4 контроль за виконанням цього рішення покладається на постійну комісію Київської міської ради з питань бюджету та соціально-економічного розвитку.

Пунктом 58 підрозділу 10 розділу XX «Перехідні положення» Податкового кодексу України встановлено, що у 2020 році до прийнятих рішень органів місцевого самоврядування, населених пунктів на лінії зіткнення про встановлення місцевих податків і зборів, які прийняті на виконання цього Кодексу, не застосовуються вимоги підпункту 4.1.9 пункту 4.1 та пункту 4.5 статті 4 підпункту 12.3.4 пункту 12.3, підпункту 12.4.3 пункту 12.4 та пункту 12.5 статті 12 цього Кодексу та Закону України «Про засади державної регуляторної політики у сфері господарської діяльності».

4. Стан нормативно-правової бази у даній сфері правового регулювання

Податковий кодекс;

Закон України «Про місцеве самоврядування в Україні»;

Закон України «Про внесення змін до Податкового кодексу України щодо вдосконалення адміністрування податків, усунення технічних та логічних неузгодженостей у податковому законодавстві»;

Закон України «Про внесення змін до Податкового кодексу України та інших законів України щодо додаткової підтримки платників податків на період здійснення заходів, спрямованих на запобігання виникненню і поширенню коронавірусної хвороби (COVID-19)»;

Постанова Кабінету Міністрів України від 20 травня 2020 року № 392 «Про встановлення карантину з метою запобігання поширенню на території України гострої респіраторної хвороби COVID-19, спричиненої коронавірусом SARS-CoV-2»;

рішення Київської міської ради від 23 червня 2011 року № 242/5629 «Про встановлення місцевих податків і зборів у м. Києві» (в редакції рішення Київської міської ради від 18 жовтня 2018 року № 1910/5974).

5. Фінансово-економічне обґрунтування

Прийняття рішення дозволить унормувати відносини відповідно до діючого законодавства, та не вимагає додаткових витрат із бюджету міста Києва.

6. Прогноз соціально-економічного та інших наслідків прийняття рішення.

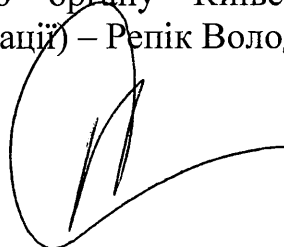
Прийняття рішення реалізує на міському рівні норми Закону України від 16 січня 2020 року № 466-IX «Про внесення змін до Податкового кодексу України щодо вдосконалення адміністрування податків, усунення технічних та логічних неузгодженостей у податковому законодавстві» та сприятиме реалізації прав мешканців та гостей міста Києва на здійснення паркування своїх транспортних засобів законним, належним та безпечним шляхом, та зменшить податкове навантаження на фізичних осіб платників податку на нерухоме майно, відмінне від земельної ділянки.

7. Суб'єкт подання рішення та доповідач на пленарному засіданні

Виконавчий орган Київської міської ради (Київська міська державна адміністрація).

Доповідач на пленарному засіданні Київської міської ради - директор Департаменту фінансів виконавчого органу Київської міської ради (Київської міської державної адміністрації) – Репік Володимир Михайлович.

Директор Департаменту фінансів



Володимир РЕПІК

Таблиця № 1 до додатка 5
до рішення Київської міської ради
23.06.2011 N 242/5629
(в редакції рішення Київської міської ради
від N)

N п/п	Місцезнаходження земельної ділянки	Кількість машиноміць	Площа земельної ділянки, закріпленої за КП "Київтранспарксервіс"			Технічне облаштування
			Загальна площа	в т. ч. площа земельної ділянки, відведеної для паркування (8)	в т. ч. площа земельної ділянки, відведеної для безоплатного паркування (І)	
Голосіївський р-н						
<i>Спеціально обладнані майданчики для паркування</i>						
Територіальне розміщення паркувального майданчика (II зона)						
1	вул. Гайдара, 27 - 31	50	1250,0	575,0	57,5	дорожні знаки
2	вул. Лабораторна, 28	26	650,0	299,0	34,5	дорожні знаки
3	вул. Паньківська, 20/82	17	425,0	195,5	23,0	дорожні знаки
Територіальне розміщення паркувального майданчика (III зона)						
1	вул. Академіка Лебедєва, 1 (навпроти)	28	700,0	322,0	34,5	дорожні знаки
2	вул. Васильківська, 35	50	1250,0	575,0	57,5	дорожні знаки
3	вул. Вільямса, 3/7	18	450,0	207,0	23,0	дорожні знаки
4	вул. Деміївська, 13	32	800,0	368,0	34,5	дорожні знаки
5	вул. Заболотного, 1 - 3	25	625,0	287,5	103,5	дорожні знаки
6	вул. Заболотного, 94	70	1750,0	805,0	80,5	дорожні знаки
7	вул. Заболотного, 152	50	1250,0	575,0	57,5	дорожні знаки
8	вул. Камишинська (заїзний карман)	10	250,0	115,0	11,5	дорожні знаки
9	вул. Ломоносова, 8	40	1000,0	460,0	46,0	дорожні знаки
10	вул. Ломоносова,	50	1250,0	575,0	57,5	дорожні знаки

	33/43					
11	вул. Ломоносова, 36-а	82	2050,0	943,0	92,0	дорожні знаки
12	вул. Ломоносова, 42	42	1050,0	483,0	46,0	дорожні знаки
13	вул. Ломоносова (навпроти буд. N 60/5)	18	450,0	207,0	23,0	дорожні знаки
14	вул. Лятошинського, 8	75	1875,0	862,5	92,0	дорожні знаки
15	вул. Луценка Д. (навпроти буд. N 9-а)	66	1625,0	759,0	69,0	дорожні знаки
16	вул. Лятошинського, 2-а	27	675,0	310,5	34,5	дорожні знаки
17	Вул. Лятошинського, 18-б (навпроти)	30	750,0	345,0	34,5	дорожні знаки
18	вул. Маршала Конєва (навпроти буд. 2/1 на вул. В. Касіяна)	210	5250,0	2415,0	264,5	дорожні знаки
		80	2000,0	920,0	103,5	дорожні знаки
19	вул. Моторна, 5	25	625,0	287,5	34,5	дорожні знаки
20	вул. Передова, 15 - 27	51	1275,0	586,5	57,5	дорожні знаки
21	вул. Саксаганського, 69	20	500,0	230,0	23,0	дорожні знаки
22	вул. Саперно-Слобідська (навпроти гіпермаркета Лєруа Мерлен) (штрафмайданчик)	352	8800,0	4048,0	402,5	дорожні знаки
23	вул. Теремківська, 17 - 19	25	625,0	287,5	34,5	дорожні знаки
24	перетин вул. Амурської та вул. Сумської	18	450,0	207,0	23,0	дорожні знаки
25	перетин вул. Конєва та вул. Ломоносова	210	5250,0	2415,0	241,5	дорожні знаки
26	перетин просп. Глушкова та вул. Касіяна	55	1375,0	632,5	69,0	дорожні знаки
27	пров. Лужевського перетин Деміївська площа	29	725,0	333,5	34,5	дорожні знаки
28	просп. 40-річчя Жовтня, 116	25	625,0	287,5	34,5	дорожні знаки
29	просп. Глушкова, 1	327	8175,0	3760,5	379,5	дорожні знаки

30	просп. Глушкова (біля ст. м. "Теремки") ("перехоплюючий")	50	1250,0	575,0	0,0	дорожні знаки
31	просп. Глушкова (навпроти буд. N 55 - 59) (ст. м. "Теремки") ("перехоплюючий")	55	1375,0	632,5	69,0	дорожні знаки
32	просп. Глушкова, 12- а	393	9825,0	4519,5	448,5	дорожні знаки
33	просп. Глушкова, навпроти будинку 10 - 12-а (непарна сторона)	30	750,0	345,0	34,5	дорожні знаки
34	просп. Голосіївський, 128	30	750,0	345,0	34,5	дорожні знаки
35	просп. Лобановського, 123	28	700,0	322,0	34,5	дорожні знаки
36	просп. Науки, 5 під шляхопроводом та поруч	80	2000,0	920,0	92,0	дорожні знаки
37	просп. Науки, 49	285	7125,0	3277,5	333,5	дорожні знаки
38	просп. Науки, 55	30	750,0	345,0	34,5	дорожні знаки
39	просп. Науки, 119-б (вздовж ГБК "Юпітер")	34	850,0	391,0	46,0	дорожні знаки
40	просп. Червонозоряний, 130	60	1000,0	690,0	46,0	дорожні знаки
	вул. Камишинська (ст. м. "Видубичі") (перехоплюючий)	193	4825,0	2219,5	332,5	дорожні знаки

Дарницький р-н

Спеціально обладнані майданчики для паркування

1	вул. Ахматової, 15	45	1125,0	517,5	57,5	дорожні знаки
2	вул. Ахматової, 35-а - 35-б	46	1150,0	529,0	57,5	дорожні знаки
3	вул. Ахматової, 37 - 35-а	89	2225,0	1023,5	103,5	дорожні знаки
4	вул. Ахматової, 44 - 46	54	1350,0	621,0	57,5	дорожні знаки
5	вул. Ахматової, 45 - 47	58	1450,0	667,0	69,0	дорожні знаки
6	вул. Бориспільська,	33	825,0	379,5	34,5	дорожні знаки

	3/3					
7	вул. Бориспільська, 12	129	3225,0	1483,5	149,5	дорожні знаки
8	вул. Бориспільська, 12-в	11	275,0	126,5	11,5	дорожні знаки
9	вул. Бориспільська, 17	50	1250,0	575,0	57,5	дорожні знаки
10	вул. Бориспільська, 19	151	3775,0	1736,5	172,5	дорожні знаки
11	вул. Бориспільська, 40	35	875,0	402,5	46,0	дорожні знаки
12	вул. Ващенко (навпроти буд. N 5 - 7 та між 50-а Садова вул., 53-а Садова вул.)	30	750,0	345,0	34,5	дорожні знаки
13	вул. Ващенко, 7 (між 52 та 53 вул. Садовою)	17	425,0	195,5	23,0	дорожні знаки
14	вул. Вербицького, 1-а	46	1150,0	529,0	57,5	дорожні знаки
15	вул. Вербицького, 1, 1-а	300	7500,0	3450,0	345,0	дорожні знаки
16	вул. Вереснева, 24	120	3000,0	1380,0	138,0	дорожні знаки
17	вул. Вишняківська, 1	75	1875,0	862,5	92,0	дорожні знаки
18	вул. Вишняківська, 8- б	20	500,0	230,0	23,0	дорожні знаки
19	вул. Вишняківська, 13	58	1450,0	667,0	69,0	дорожні знаки
20	вул. Драгоманова, 6-а	94	2350,0	1081,0	103,5	дорожні знаки
21	вул. Драгоманова, 8	37	925,0	425,5	46,0	дорожні знаки
22	вул. Драгоманова, 13/10	55	1375,0	632,5	69,0	дорожні знаки
23	вул. Драгоманова, 23- б	111	2775,0	1276,5	126,5	дорожні знаки
24	вул. Драгоманова, 31- б	183	4575,0	2104,5	207,0	дорожні знаки
25	вул. Драгоманова, 35/55	80	2000,0	920,0	92,0	дорожні знаки
26	вул. Драгоманова, 40- е	28	700,0	322,0	34,5	дорожні знаки
27	вул. Драгоманова, 42	85	2125,0	977,5	103,5	дорожні знаки
28	вул. Зарічна,	22	550,0	253,0	23,0	дорожні знаки

	навпроти буд. 16					
29	вул. Здолбунівська (з тильної сторони буд. N 1-н на вул. Драгоманова)	30	750,0	345,0	34,5	дорожні знаки
30	вул. Здолбунівська (озеро Гарячка)	63	1575,0	724,5	69,0	дорожні знаки
31	вул. Здолбунівська, 2	33	825,0	379,5	34,5	дорожні знаки
32	вул. Здолбунівська, 4 - 6	70	1750,0	805,0	80,5	дорожні знаки
33	вул. Здолбунівська, 6	40	1000,0	460,0	46,0	дорожні знаки
34	вул. Здолбунівська, 11-а	44	1100,0	506,0	46,0	дорожні знаки
35	вул. Здолбунівська, 13	33	825,0	379,5	34,5	дорожні знаки
36	вул. Здолбунівська, 15 (заїзд з вул. Драгоманова)	148	3700,0	1702,0	172,5	дорожні знаки
37	вул. Колекторна, 17	438	10950,0	5037,0	506,0	дорожні знаки
38	вул. Колекторна (навпроти буд. N 7 на вул. Ващенко)	105	2625,0	1207,5	126,5	дорожні знаки
39	вул. Колекторна, біля оз. Небреж (майданчик N 1)	50	1250,0	575,0	57,5	дорожні знаки
40	вул. Кошиця, 1/38	32	800,0	368,0	34,5	дорожні знаки
41	вул. Крушельницької, 15-а	31	775,0	356,5	34,5	дорожні знаки
42	вул. Леніна, 55 (Бортничі)	50	1250,0	575,0	57,5	дорожні знаки
43	вул. Леніна, 59 (Бортничі)	50	1250,0	575,0	57,5	дорожні знаки
44	вул. Леніна, 65 (навпроти) (Бортничі)	55	1375,0	632,5	69,0	дорожні знаки
45	вул. Любарського, 10-н	50	1250,0	575,0	57,5	дорожні знаки
46	вул. Мишуги, 4/1	50	1250,0	575,0	57,5	дорожні знаки
47	вул. Новодарницька, 1	56	1400,0	644,0	69,0	дорожні знаки
48	вул. Осьмака, 1-б	28	700,0	322,0	34,5	дорожні знаки
49	вул. Пчілки Олени, 2	86	2150,0	989,0	103,5	дорожні знаки

50	вул. Пчілки Олени, 2 - 2-а	23	575,0	264,5	23,0	дорожні знаки
51	вул. Пчілки Олени, 3-а	89	2225,0	1023,5	103,5	дорожні знаки
52	вул. Ревуцького, 1 (вздвж автостоянки)	50	1250,0	575,0	57,5	дорожні знаки
53	вул. Ревуцького, 15	24	600,0	276,0	23,0	дорожні знаки
54	вул. Ревуцького, 19/1	72	1800,0	828,0	80,5	дорожні знаки
55	вул. Ревуцького, навпроти буд. 25	80	2000,0	920,0	92,0	дорожні знаки
56	вул. Ревуцького, 36/2	20	500,0	230,0	23,0	дорожні знаки
57	вул. Ревуцького, 42	100	2500,0	1150,0	115,0	дорожні знаки
58	вул. Руденко Л., 10-а	72	1800,0	828,0	80,5	дорожні знаки
59	вул. Сортувальна, 2	84	2100,0	966,0	92,0	дорожні знаки
60	вул. Сортувальна, 11-а	80	2000,0	920,0	92,0	дорожні знаки
61	вул. Старобориспільська (ст. м. "Червоний хутір", майданчик N 1) (перехоплюючий)	51	1275,0	586,5	87,5	дорожні знаки
62	вул. Старобориспільська (ст. м. "Червоний хутір", майданчик N 2) ("перехоплюючий")	59	1475,0	678,5	69,0	дорожні знаки
63	вул. Ташкентська (ст. м. "Бориспільська")	33	825,0	379,5	34,5	дорожні знаки
64	вул. Теплоозна, 18 - 20	42	1050,0	483,0	46,0	дорожні знаки
65	вул. Трускавецька, 6-в	28	700,0	322,0	34,5	дорожні знаки
66	вул. Урлівська, 4-а	72	1800,0	828,0	80,5	дорожні знаки
67	вул. Урлівська (навпроти буд. 10-а)	56	1400,0	644,0	69,0	дорожні знаки
68	вул. Урлівська, 34-а	165	4125,0	1897,5	195,5	дорожні знаки
69	вул. Чавдар, 1 - 3	40	1000,0	460,0	46,0	дорожні знаки
70	вул. Чавдар, 2 (навпроти)	17	425,0	195,5	23,0	дорожні знаки
71	вул. Чавдар, 3 - 5 (навпроти будинків)	23	575,0	264,5	23,0	дорожні знаки

72	вул. Чавдар, 22 - 24 (навпроти будинку)	60	1500,0	690,0	69,0	дорожні знаки
73	набережна Дніпровська, 19 (навпроти будинку)	51	1275,0	586,5	57,5	дорожні знаки
74	набережна Дніпровська, 22-в	29	725,0	333,5	34,5	дорожні знаки
75	набережна Дніпровська, 26-а	80	2000,0	920,0	92,0	дорожні знаки
76	набережна Дніпровська, біля буд. 33-а	73	1825,0	839,5	80,5	дорожні знаки
77	перетин вул. Вінграновського та вул. Поліської	31	775,0	356,5	34,5	дорожні знаки
78	перетин вул. Вінграновського та вул. Хвильового	28	700,0	322,0	34,5	дорожні знаки
79	перетин вул. Здолбунівської та вул. Тепловозної (майданчик N 1)	60	1500,0	690,0	69,0	дорожні знаки
80	перетин вул. Здолбунівської та вул. Тепловозної (майданчик N 2)	100	2500,0	1150,0	115,0	дорожні знаки
81	просп. Бажана (з непарної сторони під шляхопроводом ст. м. "Осокорки")	40	1000,0	460,0	46,0	дорожні знаки
82	просп. Бажана (з парної сторони під шляхопроводом ст. м. "Осокорки")	50	1250,0	575,0	57,5	дорожні знаки
83	просп. Бажана (з парної сторони біля шляхопроводу ст. метро "Осокорки")	137	3425,0	1575,5	161,0	дорожні знаки
84	просп. Бажана (ст. метро "Харківська", майданчик під шляхопроводом)	49	1225,0	563,5	57,5	дорожні знаки
85	просп. Бажана, біля буд. 3-а	74	1850,0	851,0	80,5	дорожні знаки
86	просп. Бажана (навпроти буд. 8)	73	1825,0	839,5	80,5	дорожні знаки

87	просп. Бажана, 8-б	30	750,0	345,0	34,5	дорожні знаки
88	просп. Бажана, майданчики N 1, N 2 (між вул. Л. Руденко та просп. П. Григоренка)	171	4275,0	1966,5	195,5	дорожні знаки
89	просп. Бажана (навпроти буд. N 24/1 - 26)	99	2475,0	1138,5	115,0	дорожні знаки
90	просп. Бажана, 30	226	5670,0	2599,0	253,0	дорожні знаки
91	просп. Бажана, 32	94	2350,0	1081,0	103,5	дорожні знаки
92	просп. Бажана (ст. м. "Славутич") ("перехоплюючий")	200	5000,0	2300,0	230,0	дорожні знаки
93	просп. Бажана, 36	42	1050,0	483,0	46,0	дорожні знаки
94	просп. Григоренка - вул. Здолбунівська (майданчик N 1)	77	1925,0	885,5	92,0	дорожні знаки
95	просп. Григоренка - вул. Здолбунівська (майданчик N 2)	73	1825,0	839,5	80,5	дорожні знаки
96	просп. Григоренка (на перетині з вул. О. Пчілки)	100	2500,0	1150,0	115,0	дорожні знаки
97	просп. Григоренка, 1	72	1800,0	828,0	80,5	дорожні знаки
98	просп. Григоренка (навпроти буд. N 1)	150	3750,0	1725,0	172,5	дорожні знаки
99	просп. Григоренка (біля буд. N 2 на вул. О. Пчілки)	18	450,0	207,0	23,0	дорожні знаки
100	просп. Григоренка (навпроти буд. N 5)	150	3750,0	1725,0	172,5	дорожні знаки
101	просп. Григоренка, 7	50	1250,0	575,0	57,5	дорожні знаки
102	просп. Григоренка (біля буд. N 9 на вул. Гришка М.)	8	120,0	92,0	11,5	дорожні знаки
103	просп. Григоренка, 13	109	2725,0	1253,5	126,5	дорожні знаки
104	просп. Григоренка, 14 - 16	111	2775,0	1276,5	126,5	дорожні знаки
105	просп. Григоренка, 26-а	174	4350,0	2001,0	195,5	дорожні знаки
106	просп. Григоренка,	89	2225,0	1023,5	103,5	дорожні знаки

	28-б					
107	просп. Григоренка, 31	60	1500,0	690,0	69,0	дорожні знаки
108	просп. Григоренка, 36 - 38	256	6400,0	2944,0	299,0	дорожні знаки
109	просп. Григоренка, 38	65	1625,0	747,5	80,5	дорожні знаки
110	просп. Григоренка, 40 (розподільча смуга)	20	500,0	230,0	23,0	дорожні знаки
111	просп. Григоренка, 40/1	38	950,0	437,0	46,0	дорожні знаки
112	просп. Григоренка, розподільча смуга (навпроти будинків на вул. Мишуги, 10, 12)	60	1500,0	690,0	69,0	дорожні знаки
113	шосе Харківське, 146	58	1450,0	667,0	69,0	дорожні знаки
114	шосе Харківське, 148	27	675,0	310,5	34,5	дорожні знаки
115	шосе Харківське, 156	35	875,0	402,5	46,0	дорожні знаки
116	шосе Харківське, 158	24	600,0	276,0	23,0	дорожні знаки
117	шосе Харківське, 160-а	35	875,0	402,5	46,0	дорожні знаки
118	шосе Харківське, 168-е	35	875,0	402,5	46,0	дорожні знаки
119	шосе Харківське, 174-а	55	1375,0	632,5	69,0	дорожні знаки
120	шосе Харківське, 180/21	74	1850,0	851,0	80,5	дорожні знаки

Деснянський р-н

Спеціально обладнані майданчики для паркування

Територіальне розміщення паркувального майданчика (III зона)

1	вул. Бальзака, 1-а (вздовж лінії швидкісного трамвая)	100	2500,0	1150,0	115,0	дорожні знаки
2	вул. Бальзака, 3-а (вздовж лінії швидкісного трамвая)	52	1300,0	598,0	57,5	дорожні знаки
3	вул. Бальзака (навпроти будинку N 4) (вздовж лінії	61	1525,0	701,5	69,0	дорожні знаки

	швидкісного трамвая)					
4	вул. Бальзака, 6	33	825,0	379,5	34,5	дорожні знаки
5	вул. Бальзака, 8-г (вздовж лінії швидкісного трамвая)	112	2800,0	1288,0	126,5	дорожні знаки
6	вул. Бальзака, 10-а (вздовж лінії швидкісного трамвая)	111	2775,0	1276,5	126,5	дорожні знаки
7	вул. Бальзака, 16 - 18 (вздовж лінії швидкісного трамвая)	110	2750,0	1265,0	126,5	дорожні знаки
8	вул. Бальзака, 28-а (вздовж лінії швидкісного трамвая)	133	3325,0	1529,5	149,5	дорожні знаки
9	вул. Бальзака, 40-а (вздовж лінії швидкісного трамвая)	210	5250,0	2415,0	241,5	дорожні знаки
10	вул. Бальзака, 46-а (вздовж лінії швидкісного трамвая)	133	3325,0	1529,5	149,5	дорожні знаки
11	вул. Бальзака, 49-а (вздовж лінії швидкісного трамвая)	77	1925,0	885,5	80,5	дорожні знаки
12	вул. Бальзака, 52/22 (вздовж лінії швидкісного трамвая)	27	675,0	310,5	34,5	дорожні знаки
13	вул. Бальзака, 53-а (вздовж лінії швидкісного трамвая)	130	3250,0	1495,0	149,5	дорожні знаки
14	вул. Бальзака, 55-а (вздовж лінії швидкісного трамвая)	151	3775,0	1736,5	172,5	дорожні знаки
15	вул. Бальзака, 57 (між а/с N 6 та мостом) (вздовж лінії швидкісного	63	1575,0	724,5	69,0	дорожні знаки

	трамвая)					
16	вул. Бальзака, 61-б (вздовж лінії швидкісного трамвая)	22	550,0	253,0	23,0	дорожні знаки
17	вул. Бальзака, 63-а (вздовж лінії швидкісного трамвая)	111	2775,0	1276,5	126,5	дорожні знаки
18	вул. Бальзака, 65/1 (вздовж лінії швидкісного трамвая)	133	3325,0	1529,5	149,5	дорожні знаки
19	вул. Бальзака, 72-а (вздовж лінії швидкісного трамвая)	111	2775,0	1276,5	126,5	дорожні знаки
20	вул. Бальзака, 73 (вздовж лінії швидкісного трамвая)	151	3775,0	1736,5	172,5	дорожні знаки
21	вул. Бальзака, 77-а (вздовж лінії швидкісного трамвая)	145	3625,0	1667,5	172,5	дорожні знаки
22	вул. Бальзака, 82-а (вздовж лінії швидкісного трамвая)	139	3475,0	1598,5	161,0	дорожні знаки
23	вул. Бальзака, 83-а (вздовж лінії швидкісного трамвая)	163	4075,0	1874,5	184,0	дорожні знаки
24	вул. Бальзака, 91/29-а	18	450,0	207,0	23,0	дорожні знаки
25	вул. Бальзака, 94-а (вздовж лінії швидкісного трамвая)	111	2775,0	1276,5	126,5	дорожні знаки
26	вул. Бальзака (біля вул. Польова) (вздовж лінії швидкісного трамвая) (штрафмайданчик)	103	2575,0	1184,5	115,0	дорожні знаки
27	перетин вул. Бальзака та вул. Данькевича	50	1250,00	575,0	57,5	дорожні знаки

28	вул. Беретті Вікентія, 4 - 8	30	750,0	345,0	34,5	дорожні знаки
29	вул. Братиславська, 3	45	1125,0	517,5	57,5	дорожні знаки
30	вул. Братиславська, 6 - 8	44	1100,0	506,0	46,0	дорожні знаки
31	вул. Братиславська, 9	133	3330,0	1529,5	149,5	дорожні знаки
32	вул. Братиславська, 9/1	35	875,0	402,5	46,0	дорожні знаки
33	вул. Братиславська, 14-а	70	1750,0	805,0	80,5	дорожні знаки
34	вул. Братиславська, 34	196	4900,0	2254,0	230,0	дорожні знаки
35	вул. Братиславська, 38	28	700,0	322,0	34,5	дорожні знаки
36	вул. Волкова, 2	44	1100,0	506,0	46,0	дорожні знаки
37	вул. Волкова, 4	22	330,00	253,0	23,0	дорожні знаки
38	вул. Волкова, 8-а	78	1950,0	897,0	92,0	дорожні знаки
39	вул. Волкова, 14 - 16	90	2250,0	1035,0	103,5	дорожні знаки
40	вул. Градинська, 14 - 18	15	225,0	172,5	23,0	дорожні знаки
41	вул. Данькевича, 16	107	2675,0	1230,5	126,5	дорожні знаки
42	вул. Драйзера, 26	12	300,0	138,0	11,5	дорожні знаки
43	вул. Електротехнічна (від вул. Сабурова до а/с "Обрій-2000")	208	5200,0	2392,0	218,5	дорожні знаки
44	вул. Електротехнічна, (біля ГБК "Алмаз")	50	1250,0	575,0	57,5	дорожні знаки
45	вул. Електротехнічна, 9 (навпроти)	10	250,0	115,0	11,5	дорожні знаки
46	вул. Електротехнічна, 63 (біля ГБК "Омега"), майданчик N 1	44	1100,0	506,0	46,0	дорожні знаки
47	вул. Електротехнічна, 63 (біля ГБК "Омега"), майданчик N 2	55	1375,0	632,5	69,0	дорожні знаки
48	вул. Жукова, 21-а	36	900,0	414,0	46,0	дорожні знаки
49	вул. Жукова, 26	33	825,0	379,5	34,5	дорожні знаки
50	вул. Жукова, 55/6	25	625,0	287,5	34,5	дорожні знаки
51	перехрестя вул.	40	1000,0	460,0	46,0	дорожні знаки

	Жукова та вул. Шолом-Алейхема					
52	вул. Закревського, 12	22	550,0	253,0	23,0	дорожні знаки
53	вул. Закревського, 42	122	3050,0	1403,0	138,0	дорожні знаки
54	вул. Закревського, 42 (навпроти буд. 91)	78	1950,0	897,0	92,0	дорожні знаки
55	вул. Закревського, 63 (навпроти)	40	1000,0	460,0	46,0	дорожні знаки
56	вул. Закревського, 65 - 67	44	1100,0	506,0	46,0	дорожні знаки
57	вул. Закревського, 93	49	1225,0	563,5	57,5	дорожні знаки
58	вул. Закревського, 93 (гаражний кооператив "Північ", майданчик N 2)	22	550,0	253,0	23,0	дорожні знаки
59	вул. Закревського, 93 (гаражний кооператив "Північ", майданчик N 3)	22	550,0	253,0	23,0	дорожні знаки
60	вул. Закревського, 95 - 97 (майданчик N 2)	20	500,0	230,0	23,0	дорожні знаки
61	вул. Закревського, 97 - 95	33	825,0	379,5	34,5	дорожні знаки
62	вул. Закревського, 97-а (майданчик N 1)	40	1000,0	460,0	46,0	дорожні знаки
63	вул. Закревського, 97-а (майданчик N 2)	26	650,0	299,0	34,5	дорожні знаки
64	перетин вул. Закревського - вул. Милославської	38	950,0	437,0	46,0	дорожні знаки
65	перетин вул. Закревського та Милославської (майданчик 2)	81	2025,0	931,5	92,0	дорожні знаки
66	вул. Кіото, 5 - 9	104	2600,0	1196,0	115,0	дорожні знаки
67	вул. Курчатова, 3	28	700,0	322,0	34,5	дорожні знаки
68	вул. Курчатова, 5	28	700,0	322,0	34,5	дорожні знаки
69	вул. Лісківська, 11	67	1675,0	770,5	80,5	дорожні знаки
70	вул. Лісківська, 20 - 22	30	750,0	345,0	34,5	дорожні знаки
71	вул. Лісківська, 24	17	425,0	195,5	23,0	дорожні знаки
72	вул. Лісківська	35	875,0	402,5	46,0	дорожні знаки

	(навпроти буд. N 28 - 26)					
73	вул. Макаренка (біля "Радосинь")	17	425,0	195,5	23,0	дорожні знаки
74	вул. Милославська, 2	22	550,0	253,0	23,0	дорожні знаки
75	вул. Милославська, 19 - 21	33	495,0	379,5	34,5	дорожні знаки
76	вул. Милославська, 25	33	825,0	379,5	34,5	дорожні знаки
77	вул. Милославська, 31 - 35	19	285,0	218,5	23,0	дорожні знаки
78	вул. Милославська, 41 - 47	111	2775,0	1276,5	126,5	дорожні знаки
79	вул. Милославська, 49	44	1100,0	506,0	46,0	дорожні знаки
80	вул. Милославська, 49	23	345,0	264,5	23,0	дорожні знаки
81	вул. Милославська (навпроти буд. N 74/9 - 79/15 на просп. В. Маяковського)	30	750,0	345,0	34,5	дорожні знаки
82	вул. Мілютенка, 19-а	60	1500,0	690,0	69,0	дорожні знаки
83	вул. Мілютенка, 28	60	1500,0	690,0	69,0	дорожні знаки
84	вул. Мілютенка, 44	50	1250,0	575,0	57,5	дорожні знаки
85	вул. Пухівська, 2	33	825,0	379,5	34,5	дорожні знаки
86	вул. Радунська, 26	22	550,0	253,0	23,0	дорожні знаки
87	вул. Радунська, 42/10	25	375,0	287,5	34,5	дорожні знаки
88	перетин вул. Сабурова та вул. Електротехнічної	53	1325,0	609,5	57,5	дорожні знаки
89	вул. Цветаєвої, 14 - 16	33	495,0	379,5	34,5	дорожні знаки
90	вул. Червоногвардійська, 22-а	22	550	253,0	23,0	дорожні знаки
91	вул. Шолом-Алейхема, 1	14	350,0	161,0	11,5	дорожні знаки
92	вул. Шолом-Алейхема, 5-в	270	6750,0	3105,0	310,5	дорожні знаки
93	вул. Шолом-Алейхема, 6-а	100	2500,0	1150,0	115,0	дорожні знаки
94	вул. Шолом-	19	475,0	218,5	23,0	дорожні знаки

	Алейхема, 17-б					
95	вул. Шолом-Алейхема, 21/25 на перетині з вул. Жукова	28	700,0	322,0	34,5	дорожні знаки
96	просп. Броварський (біля ст. м. "Лісова") ("перехоплюючий")	163	4075,0	1874,5	184,0	дорожні знаки
97	просп. Ватутіна (Північний міст)	283	7075,0	3254,5	322,0	дорожні знаки
98	просп. Ватутіна, 3-а	200	5000,0	2300,0	230,0	дорожні знаки
99	на розі просп. Ватутіна та вул. Драйзера	80	2000,0	920,0	92,0	дорожні знаки
100	просп. Лісовий, 6	44	1100,0	506,0	46,0	дорожні знаки
101	просп. Лісовий, 26	33	825,0	379,5	34,5	дорожні знаки
102	просп. Лісовий, 43-а	40	1000,0	460,0	46,0	дорожні знаки
103	просп. Маяковського, 31	32	800,0	368,0	34,5	дорожні знаки
104	просп. Маяковського, 47	94	2350,0	1081,0	103,5	дорожні знаки
105	Ріг вул. Братиславської та вул. Шолом-Алейхема	130	3250,0	1495,0	149,5	дорожні знаки
	просп. Маяковського, 69	64	1600,0	736,0	105,0	дорожні знаки

Дніпровський р-н

Спеціально обладнані майданчики для паркування

Територіальне розміщення паркувального майданчика (III зона)

1	бульв. Гаєка Я., 18, 17	60	1500,0	690,0	69,0	дорожні знаки
2	бульв. Перова, 21	30	750,0	345,0	34,5	дорожні знаки
3	бульв. Перова, 27-а	64	1600,0	736,0	69,0	дорожні знаки
4	вул. Азербайджанська, перетин з вул. Червоногвардійською	56	1400,0	644,0	69,0	дорожні знаки
5	вул. Алма-Атинська, 18	73	1825,0	839,5	80,5	дорожні знаки
6	вул. Алма-Атинська, 41-б	44	1100,0	506,0	46,0	дорожні знаки

7	вул. Алма-Атинська, 74	20	500,0	230,0	23,0	дорожні знаки
8	вул. Березняківська, 17	200	5000,0	2300,0	230,0	дорожні знаки
9	вул. Березняківська, 19	200	5000,0	2300,0	230,0	дорожні знаки
10	вул. Березняківська, 21	18	450,0	207,0	23,0	дорожні знаки
11	вул. Березняківська, 23	50	1250,0	575,0	57,5	дорожні знаки
12	вул. Будівельників, 12 (8-б, 8)	28	700,0	322,0	34,5	дорожні знаки
13	вул. Вершигори, (навпроти буд. N 1)	30	750,0	345,0	34,5	дорожні знаки
14	вул. Вершигори, (навпроти буд. N 3 - 5)	70	1750,0	805,0	80,5	дорожні знаки
15	вул. Вершигори, 2 (навпроти)	450	11250,0	5175,0	517,5	дорожні знаки
16	вул. Вершигори, 2 (навпроти у розворотному кільці)	100	2500,0	1150,0	115,0	дорожні знаки
17	вул. Вершигори, 9, 9- а	17	425,0	195,5	23,0	дорожні знаки
18	вул. Вифлеємська, навпроти буд. 4	100	2500,0	1150,0	115,0	дорожні знаки
19	вул. Воскресенська, 2-а	160	4000,0	1840,0	184,0	дорожні знаки
20	вул. Жмаченка, 7	40	600,0	460,0	46,0	дорожні знаки
21	вул. Жмаченка, 9	36	900,0	414,0	46,0	дорожні знаки
22	вул. Запорозжя, 26	22	550,0	253,0	23,0	дорожні знаки
23	вул. Калачівська, 11	30	750,0	345,0	34,5	дорожні знаки
24	вул. Кармалюка, 47	35	875,0	402,5	46,0	дорожні знаки
25	вул. Каунаська, 4/6	29	725,0	333,5	34,5	дорожні знаки
26	вул. Каунаська, 6/1	18	450,0	207,0	23,0	дорожні знаки
27	вул. Космічна, 6 - 8	26	650,0	299,0	34,5	дорожні знаки
28	вул. Курнатовського, 2	247	6180,0	2840,5	287,5	дорожні знаки
29	вул. Микільсько- Слобідська, 1-а	50	1250,0	575,0	57,5	дорожні знаки
30	вул. Микільсько-	30	750,0	345,0	34,5	дорожні знаки

	Слобідська, 5					
31	вул. Микільсько-Слобідська, 5-а	34	510,0	391,0	34,5	дорожні знаки
32	вул. Микільсько-Слобідська, 6/2	200	5000,0	2300,0	230,0	дорожні знаки
33	вул. Микільсько-Слобідська, 6/2	44	1100,0	506,0	46,0	дорожні знаки
34	вул. Миропільська, 35-б	111	2775,0	1276,5	126,5	дорожні знаки
35	вул. Миропільська, 37-в	25	625,0	287,5	34,5	дорожні знаки
36	вул. Митрополита А. Шептицького, 2, біля супермаркету NOVUS	150	3750,0	1725,0	172,5	дорожні знаки
37	вул. Мініна, 4	26	650,0	299,0	34,5	дорожні знаки
38	вул. Окіпної Р., 4-б	37	925,0	425,5	46,0	дорожні знаки
39	вул. Панельна, 2	500	12500,0	5750,0	575,0	дорожні знаки
40	вул. Попудренка, 44	45	1125,0	517,5	57,5	дорожні знаки
41	вул. Празька, 18-а	35	875,0	402,5	46,0	дорожні знаки
42	вул. Райдужна, 37	39	975,0	448,5	46,0	дорожні знаки
43	позицію виключено					
44	вул. Серафимовича, 3-а - 3/1	17	425,0	195,5	23,0	дорожні знаки
45	вул. Серафимовича, 19-а	43	1075,0	494,5	46,0	дорожні знаки
46	вул. Сиваська, 1	70	1750,0	805,0	80,5	дорожні знаки
47	вул. Стальського, 29	595	14875,0	6842,5	690,0	дорожні знаки
48	вул. Труханівська (біля Московського мосту) (майданчик N 1) (сезонний з 01.05 по 01.09)	100	2500,0	1150,0	115,0	дорожні знаки
49	вул. Труханівська (біля Московського мосту) (майданчик N 2) (штрафмайданчик)	183	4575,0	2104,5	207,0	дорожні знаки
50	вул. Челябінська, навпроти буд. 15-а	40	1000,0	460,0	46,0	дорожні знаки
51	набережна Дніпровська, 7	59	1475,0	678,5	69,0	дорожні знаки
52	провул.	100	2500,0	1150,0	115,0	дорожні знаки

	Сеноманський, 16					
53	просп. Броварський (Гідропарк біля мосту "Метро")	54	1350,0	621,0	57,5	дорожні знаки
54	просп. Броварський ("Гідропарк")	296	7400,0	3404,0	345,0	дорожні знаки
55	просп. Ватутіна Генерала, N 14-а	58	1450,0	667,0	69,0	дорожні знаки
56	просп. Ватутіна Генерала, 18	50	1250,0	575,0	57,5	дорожні знаки
57	просп. Ватутіна Генерала, 26	240	6000,0	2760,0	276,0	дорожні знаки
58	просп. Ватутіна Генерала, 26 (навпроти)	260	6500,0	2990,0	299,0	дорожні знаки
59	просп. Ватутіна Генерала, 30	220	5500,0	2530,0	253,0	дорожні знаки
60	просп. Ватутіна Генерала, 30 (навпроти)	300	7500,0	3450,0	345,0	дорожні знаки
61	просп. Визволителів, 9 - 11	29	725,0	333,5	34,5	дорожні знаки
62	просп. Возз'єднання, 21	47	1175,0	540,5	57,5	дорожні знаки
63	просп. Гагаріна, 15	45	1125,0	517,5	57,5	дорожні знаки
64	просп. Навої Алішера, 1-а	72	1800,0	828,0	80,5	дорожні знаки
65	просп. Тичини, 1-в	60	1500,0	690,0	69,0	дорожні знаки
66	просп. Тичини, 6-а	22	550,0	253,0	23,0	дорожні знаки
67	ріг вул. Райдужної та М. Черемшини	60	1500,0	690,0	69,0	дорожні знаки

Оболонський р-н

Спеціально обладнані майданчики для паркування

Територіальне розміщення паркувального майданчика (III зона)

1	Велика Кільцева дорога (навпроти буд. 1 - 3 на вул. Кондратюка)	20	500,0	230,0	23,0	дорожні знаки
2	вул. Автозаводська, 5	157	3925,0	1805,5	184,0	дорожні знаки
3	вул. Бережанська (між буд. N 9 та буд. N 15)	152	3800,0	1748,0	172,5	дорожні знаки

4	перетин вул. Бережанської та вул. Петра Панча	45	1125,0	517,5	57,5	дорожні знаки
5	вул. Богатирська, 2 (між стадіоном с/ш N 231 та АЗС КЛЮ)	36	900,0	414,0	46,0	дорожні знаки
6	вул. Богатирська, навпроти ЗАТ "Зварка", просп. Московський, 23 (просп. Червоних Козаків, 23)	34	850,0	391,0	34,5	дорожні знаки
7	вул. Богатирська, 20	52	1300,0	598,0	57,5	дорожні знаки
8	вул. Вербова, 9	20	500,0	230,0	23,0	дорожні знаки
9	вул. Вишгородська, 4-а	228	5700,0	2622,0	264,5	дорожні знаки
10	вул. Гавро Лайоша, 17	22	550,00	253,0	23,0	дорожні знаки
11	вул. Героїв Дніпра, 2	30	750,0	345,0	34,5	дорожні знаки
12	позицію виключено					
13	вул. Героїв Дніпра, 45	25	625,00	287,5	34,5	дорожні знаки
14	вул. Героїв Дніпра, 59	20	500,00	230,0	23,0	дорожні знаки
15	вул. Дегтяренка Петра, 33 (навпроти будинку)	11	275,0	126,5	11,5	дорожні знаки
16	вул. Дубровицька, 8 - 12	50	1250,0	575,0	57,5	дорожні знаки
17	вул. Дубровицька, біля буд. N 28	30	750,0	345,0	34,5	дорожні знаки
18	вул. Івашкевича, 14	38	950,0	437,0	46,0	дорожні знаки
19	вул. Йорданська, 28	128	3200,0	1472,0	149,5	дорожні знаки
20	вул. Кондратюка (навпроти буд. 7)	20	500,0	230,0	23,0	дорожні знаки
21	вул. Кондратюка, 4-в, 4-г	70	1750,0	805,0	122,5	дорожні знаки
22	вул. Майорова, 7	23	575,0	264,5	23,0	дорожні знаки
23	вул. Лугова, 16-а	15	375,0	172,5	23,0	дорожні знаки
24	вул. Малиновського, 4-а	18	450,0	207,0	23,0	дорожні знаки
25	вул. Малиновського,	20	500,0	230,0	23,0	дорожні знаки

	8					
26	вул. Новокостянтинівська, 22/15	30	750,0	345,0	34,5	дорожні знаки
27	вул. Північна, 3	55	1375,0	632,5	57,5	дорожні знаки
28	вул. Північна, 3 (біля ГБК "Полісся")	55	1375,0	632,5	69,0	дорожні знаки
29	вул. Північна, вздовж ГБК "Береговий"	256	6400,0	2944,0	299,0	дорожні знаки
30	вул. Приозерна, 2-а (по просп. Героїв Сталінграда)	40	1000,0	460,0	46,0	дорожні знаки
31	вул. Прирічна, 37	50	1250,00	575,0	57,5	дорожні знаки
32	вул. Сирецька, 5	5	75,0	57,5	11,5	дорожні знаки
33	вул. Сім'ї Кульженків, 26/28	26	650,0	299,0	34,5	дорожні знаки
34	вул. Скляренка (біля Куренівського ринку)	33	825,0	379,5	34,5	дорожні знаки
35	просп. Бандери, 14-б	300	7500,0	3450,0	345,0	дорожні знаки
36	вул. Шовкоплясів, 4	58	1450,0	667,0	69,0	дорожні знаки
37	перетин просп. Оболонського та вул. Вербової (розподільча смуга)	50	1250,0	575,0	57,5	дорожні знаки
38	просп. Героїв Сталінграда, 21/38	26	650,0	299,0	23,0	дорожні знаки
39	просп. Героїв Сталінграда, 2	29	725,0	333,5	34,5	дорожні знаки
40	просп. Героїв Сталінграда, 2-а	12	300,0	138,0	11,5	дорожні знаки
41	просп. Героїв Сталінграда, 39-а	44	1100,0	506,0	46,0	дорожні знаки
42	просп. Героїв Сталінграда, 61	17	425,0	195,5	23,0	дорожні знаки
43	просп. Московський, 23	18	450,0	207,0	23,0	дорожні знаки
44	просп. Московський, 26-б	57	1425,0	655,5	69,0	дорожні знаки
45	просп. Московський, 28-б	47	1175,0	540,5	57,5	дорожні знаки
46	просп. Московський, 32 - 34 (заїзд з вул.	15	375,0	172,5	23,0	дорожні знаки

	Набережно-Рибальської)					
47	просп. Оболонський, 8-а	31	775,0	356,5	34,5	дорожні знаки
48	просп. Оболонський, 36-д	25	625,0	287,5	34,5	дорожні знаки
49	просп. Рокоссовського, 2	20	500,0	230,0	23,0	дорожні знаки

Печерський р-н

Спеціально обладнані майданчики для паркування

Територіальне розміщення паркувального майданчика (II зона)

1	бульв. Дружби Народів, 28	45	1125,0	517,5	57,5	дорожні знаки
2	вул. Бойчука, 17-б	17	425,0	195,5	23,0	дорожні знаки
3	вул. Мечникова, 14 - 12 (заїзд з вул. Первомайського)	27	675,0	310,5	34,5	дорожні знаки
4	вул. Московська, навпроти буд. N 8	30	750,0	345,0	34,5	дорожні знаки
5	вул. Старонаводницька (навпроти буд. N 6-б)	35	875,0	402,5	46,0	дорожні знаки
6	Кловський узвіз, 7	60	1500,0	690,0	69,0	дорожні знаки
7	вул. Старонаводницька, 2	35	875,0	402,5	46,0	дорожні знаки
8	вул. Шовковична, 39	50	1250,0	575,0	57,5	дорожні знаки
9	на перетині вул. Барбюса А. та пров. Новопечерського	25	625,0	287,5	34,5	дорожні знаки
10	пл. Либідська	41	1025,0	471,5	46,0	дорожні знаки

Територіальне розміщення паркувального майданчика (III зона)

1	бульв. Дружби Народів, 16-а	37	925,0	425,5	46,0	дорожні знаки
2	бульв. Дружби Народів, 38	10	250,0	115,0	11,5	дорожні знаки
3	Залізничне шосе, навпроти буд. 57	129	3225,0	1483,5	149,5	дорожні знаки

Подільський р-н

Спеціально обладнані майданчики для паркування

Територіальне розміщення паркувального майданчика (II зона)

1	вул. Верхній Вал, 72	45	1125,0	517,5	57,5	дорожні знаки
---	----------------------	----	--------	-------	------	---------------

	(біля шляхопроводу)					
2	вул. Межигірська, 1	27	675,0	310,5	34,5	дорожні знаки
Територіальне розміщення паркувального майданчика (III зона)						
1	вул. Вишгородська, 47	33	825,0	379,5	34,5	дорожні знаки
2	вул. Гречка Маршала - просп. Правди	50	1250,0	575,0	57,5	дорожні знаки
3	вул. Гречка Маршала, 5-а	35	875,0	402,5	46,0	дорожні знаки
4	вул. Межова, навпроти буд. N 5-а у пров. Квітневому	41	1025,0	471,5	46,0	дорожні знаки
5	вул. Мостицька, 4	33	825,0	379,5	34,5	дорожні знаки
6	вул. Набережно-Лугова, 6 (навпроти буд. 29)	16	400,0	184,0	23,0	дорожні знаки
7	вул. Новокостянтинівська, 18	40	1000,0	460,0	46,0	дорожні знаки
8	вул. Світлицького, 24	30	450,0	345,0	34,5	дорожні знаки
9	вул. Світлицького, 35	31	775,0	356,5	34,5	дорожні знаки
10	вул. Сирецька, 13	28	700,0	322,0	34,5	дорожні знаки
11	вул. Тираспільська, 43 (заїзд з вул. Сальського)	78	1950,0	897,0	92,0	дорожні знаки
12	вул. Ужвій, 5	15	375,0	172,5	23,0	дорожні знаки
13	на розі вул. Червонопільської та пров. Бестужева	30	750,0	345,0	34,5	дорожні знаки
14	просп. Гонгадзе, 18-г	78	1950,0	897,0	92,0	дорожні знаки
15	просп. Гонгадзе, 18-з, 18-с, 18-д	49	1225,0	563,5	57,5	дорожні знаки
16	просп. Порика, 5-а	17	425,0	195,5	23,0	дорожні знаки
17	просп. Порика, 7-б - 9-а - 9-г	69	1725,0	793,5	80,5	дорожні знаки
18	просп. Порика, 18 - 20	53	1325,0	609,5	57,5	дорожні знаки
19	просп. Порика, 20	48	1200,0	552,0	57,5	дорожні знаки
20	просп. Правди на розподільчій смузі (навпроти буд. N 3)	169	4225,0	1943,5	195,5	дорожні знаки

21	просп. Правди, 17 - 19	52	1300,0	598,0	57,5	дорожні знаки
22	просп. Правди, 19/1	50	1250,0	575,0	57,5	дорожні знаки
23	просп. Правди, 31-а	55	1375,0	632,5	69,0	дорожні знаки
24	просп. Правди, 96	18	450,0	207,0	23,0	дорожні знаки
25	просп. Свободи, 2-г	82	2050,0	943,0	92,0	дорожні знаки
26	просп. Свободи, 26	50	1250,0	575,0	57,5	дорожні знаки

Святошинський р-н

Спеціально обладнані майданчики для паркування

Територіальне розміщення паркувального майданчика (II зона)

1	вул. Курська, 13-б, в, е (майданчик N 2)	73	1825,0	839,5	80,5	дорожні знаки
---	--	----	--------	-------	------	---------------

Територіальне розміщення паркувального майданчика (III зона)

1	бульв. Вернадського, 79	102				
2	бульв. Вернадського, 87 - 87-а	63	1575,0	724,5	69,0	дорожні знаки
3	бульв. Кольцова, 3 - 7	47	705,0	540,5	57,5	дорожні знаки
4	вул. Велика Кільцева (навпроти буд. 58/2 по вул. Зодчих)	100	1250,0	1150,0	115,0	дорожні знаки
5	вул. Велика Кільцева дорога (навпроти буд. 36 по вул. Зодчих)	40	1000,0	460,0	46,0	дорожні знаки
6	вул. Велика Кільцева (навпроти буд. 52 - 58/2 по вул. Зодчих)	50	1250,0	575,0	57,5	дорожні знаки
7	вул. Академіка Єфремова, біля буд. 16	62	1550,0	713,0	105,0	дорожні знаки
8	позицію виключено					
9	вул. Булаховського, 3	80	2000,0	920,0	92,0	дорожні знаки
10	вул. Булаховського, 4	33	825,0	379,5	34,5	дорожні знаки
11	вул. Булгакова, 11 - 13-а	20	500,0	230,0	23,0	дорожні знаки
12	вул. Відпочинку, 22	50	1250,0	575,0	57,5	дорожні знаки
13	вул. Григоровича-Барського (навпроти буд. N 5)	38	950,0	437,0	46,0	дорожні знаки
14	вул. Жмеринська, 1-а	80	2000,0	920,0	92,0	дорожні знаки

15	вул. Жмеринська, 2	55	1375,0	632,5	69,0	дорожні знаки / шлагбаум
16	вул. Жолудева, 6	148	3700,0	1702,0	172,5	дорожні знаки
17	вул. Зодчих, 3-а	37	925,0	425,5	46,0	дорожні знаки
18	вул. Зодчих (навпроти буд. N 6 - 8)	12	300,0	138,0	11,5	дорожні знаки
19	вул. Зодчих, 23	130	3250,0	1495,0	149,5	дорожні знаки
20	вул. Зодчих, 34 - 38	22	330,0	253,0	23,0	дорожні знаки
21	вул. Зодчих, 66 - 68	44	1100,0	506,0	46,0	дорожні знаки
22	вул. Зодчих (перетин з бульв. Кольцова) (штрафмайданчик)	64	1600,0	736,0	69,0	дорожні знаки
23	вул. Коласа Якуба, 2	70	1750,0	805,0	80,5	дорожні знаки
24	вул. Литвиненко - Вольгемут, 4	50	1250,0	575,0	57,5	дорожні знаки
25	вул. Наумова (навпроти буд. 35-Б)	33	825,0	379,5	34,5	дорожні знаки
26	вул. Обухівська, 135 (навпроти)	70	1750,0	805,0	80,5	дорожні знаки
27	вул. Підлісна, 8	84	2100,0	966,0	92,0	дорожні знаки
28	вул. Роллана Ромена, 2 - 6/10, 5/8	58	870,0	667,0	69,0	дорожні знаки
29	вул. Роллана Ромена, 13	26	390,0	299,0	34,5	дорожні знаки
30	вул. Святошинська, 4	32	800,0	368,0	34,5	дорожні знаки
31	вул. Святошинська, 15	214	5350,0	2461,0	241,5	дорожні знаки
32	вул. Семашка, 12 - 16	40	600,0	460,0	46,0	дорожні знаки
33	вул. Смиренка, 22-в	43	1075,0	494,5	46,0	дорожні знаки
34	вул. Смиренка, 22-г	146	3650,0	1679,0	172,5	дорожні знаки
35	вул. Смиренка, 23 (розворотне кільце трамвая)	34	850,0	391,0	34,5	дорожні знаки
36	вул. Смиренка, 38	339	8475,0	3898,5	391,0	дорожні знаки
37	вул. Смиренка / вул. Жолудева	28	700,0	322,0	34,5	дорожні знаки
38	вул. Сім'ї Сосніних, 1	36	900,0	414,0	46,0	дорожні знаки
39	вул. Сім'ї Сосніних, 23	80	2000,0	920,0	92,0	дорожні знаки

40	вул. Сім'ї Сосніних, 23-а	140	3500,0	1610,0	161,0	дорожні знаки
41	вул. Сім'ї Сосніних (перетин з бульв. Кольцова) (штрафмайданчик)	448	11200,0	5152,0	517,5	дорожні знаки
42	вул. Стуса, 27-а	222	5550,0	2553,0	253,0	дорожні знаки
43	вул. Стуса, 35/37	40	1000,0	460,0	46,0	дорожні знаки
44	вул. Уборевича (навпроти буд. N 27 - 29/22)	111	2775,0	1276,5	126,5	дорожні знаки
45	вул. Уборевича / вул. Чорнобильська	33	825,0	379,5	34,5	дорожні знаки
46	вул. Ушакова М. (навпроти буд. 1)	28	700,0	322,0	34,5	дорожні знаки
47	вул. Ушакова М. (навпроти буд. 16)	17	425,0	195,5	23,0	дорожні знаки
48	вул. Чорнобильська, Осіння	315	7875,0	3622,5	368,0	дорожні знаки
49	вул. Чорнобильська, 5/7 - 11, 4 - 12	21	315,0	241,5	23,0	дорожні знаки
50	вул. Чорнобильська / вул. Уборевича	90	2250,0	1035,0	103,5	дорожні знаки
51	Кільцева дорога (біля кафе "STOP")	31	775,0	356,5	34,5	дорожні знаки
52	Кільцева дорога біля буд. 30 по вул. Зодчих	45	1125,0	517,5	57,5	дорожні знаки
53	Кільцева дорога біля буд. 62 по вул. Зодчих	45	1125,0	517,5	57,5	дорожні знаки
54	на перетині просп. Курбаса та Кільцевої дороги (кінцева швидкісного трамваю N 3) ("перехоплюючий")	100	2500,0	1150,0	115,0	дорожні знаки
55	перетин просп. Перемоги та вул. Семашка	58	1450,0	667,0	69,0	дорожні знаки
56	пров. Святошинський, 2	40	1000,0	460,0	46,0	дорожні знаки
57	просп. Корольова, 1	50	1250,0	575,0	57,5	дорожні знаки
58	просп. Корольова, 2-а	59	1475,0	678,5	69,0	дорожні знаки

59	просп. Корольова, 11-а	133	3325,0	1529,5	149,5	дорожні знаки
60	просп. Корольова (навпроти буд. N 7, 9-а на вул. Сімі Сосніних)	198	4950,0	2277,0	230,0	дорожні знаки
61	просп. Курбаса, 1	180	4500,0	2070,0	207,0	дорожні знаки
62	просп. Курбаса, 2-в (біля АЗС)	48	1200,0	552,0	57,5	дорожні знаки
63	просп. Курбаса, 8	44	1000,0	460,0	46,0	дорожні знаки
64	просп. Палладіна (навпроти буд. 63/5 - 62-б на вул. Ірпінській)	20	500,0	230,0	23,0	дорожні знаки
65	просп. Палладіна, 5	233	5825,0	2679,5	264,5	дорожні знаки
66	просп. Палладіна, 20	59	1475,0	678,5	69,0	дорожні знаки
67	просп. Палладіна, 20 - 24	184	4600,0	2116,0	207,0	дорожні знаки
68	просп. Палладіна, 23-а	56	1400,0	644,0	69,0	дорожні знаки
69	просп. Перемоги (автодорога Київ-Житомир 14 км)	20	500,0	230,0	23,0	дорожні знаки
70	просп. Перемоги, 137	6	150,0	69,0	11,5	дорожні знаки
	проспект. Палладіна, 31 (перехоплюючий)	440	11000,0	5060,0	770,0	дорожні знаки
	Площа Героїв Бреста (ст. м. "Святошин") (перехоплюючий)	86	2150,0	989,0	157,5	дорожні знаки

Солом'янський р-н

Спеціально обладнані майданчики для паркування

Територіальне розміщення паркувального майданчика (II зона)

1	бульв. Чоколівський, 42-а	30	750,0	345,0	34,5	дорожні знаки
2	вул. Амосова, 2 - 4	24	600,0	276,0	23,0	дорожні знаки
3	вул. Клінічна, 25	25	625,0	287,5	34,5	дорожні знаки
4	вул. Кудряшова, 14-а	80	2000,0	920,0	92,0	дорожні знаки
5	вул. Кудряшова, 16	100	2500,0	1150,0	115,0	дорожні знаки
6	вул. Курська, 13-б, в, е	26	650,0	299,0	34,5	дорожні знаки
7	вул. Курська, 13-б, в,	73	1825,0	839,5	80,5	дорожні знаки

	е (майданчик N 2)					
8	вул. Курська, 13-ж	40	1000,0	460,0	46,0	дорожні знаки
9	вул. Курська, 15-а	24	600,0	276,0	23,0	дорожні знаки
10	вул. Лінійна, 13 - 15	44	1100,0	506,0	46,0	дорожні знаки
11	вул. Лінійна, 15 - 17	32	800,0	368,0	34,5	дорожні знаки
12	вул. Механізаторів, 5	15	375,0	172,5	23,0	дорожні знаки
13	вул. Освіти, 1	30	750,0	345,0	34,5	дорожні знаки
14	просп. Перемоги, 47	39	975,0	448,5	46,0	дорожні знаки

Територіальне розміщення паркувального майданчика (III зона)

1	бульв. Лепсе, 4	40	600,0	460,0	46,0	дорожні знаки
2	вул. Василенка, 21	28	700,0	322,0	34,5	дорожні знаки
3	вул. Галана Ярослава, 30	100	2500,0	1150,0	115,0	дорожні знаки
4	вул. Героїв Севастополя, 23	250	6250,0	2875,0	287,5	дорожні знаки
5	вул. Героїв Севастополя, 42	35	875,0	402,5	46,0	дорожні знаки
6	вул. Кадетський Гай, 6	11	275,0	126,5	11,5	дорожні знаки
7	вул. Качалова, 6	92	2300,0	1058,0	103,5	дорожні знаки
8	вул. Леваневського, 2	55	1375,0	632,5	69,0	дорожні знаки
9	вул. Мартиросяна, 25	33	825,0	379,5	34,5	дорожні знаки
10	вул. Машинобудівна, навпроти буд. 21	39	975,0	448,5	46,0	дорожні знаки
11	вул. Народного Ополчення, 9	26	650,0	299,0	34,5	дорожні знаки
12	вул. Народного Ополчення, навпроти буд. 16 (розподільча смуга)	48	1200,0	552,0	57,5	дорожні знаки
13	вул. Пулюя, 2	20	500,0	230,0	23,0	дорожні знаки
14	вул. Радченка Петра, 25	30	750,0	345,0	34,5	дорожні знаки
15	вул. Тупікова Генерала, 14	29	725,0	333,5	34,5	дорожні знаки
16	площа Космонавтів	23	345,0	264,5	23,0	дорожні знаки

Шевченківський р-н

Спеціально обладнані майданчики для паркування

Територіальне розміщення паркувального майданчика (II зона)

1	вул. Борщагівська, 2 - 8	69	1725,0	793,5	80,5	дорожні знаки
2	вул. Довженка, 12-а	60	1500,0	690,0	69,0	дорожні знаки
3	вул. Жилянська - вул. Петлюри	38	950,0	437,0	46,0	дорожні знаки
4	вул. Жилянська, 158	20	500,0	230,0	23,0	дорожні знаки
5	вул. Златоустівська, 11	33	825,0	379,5	34,5	дорожні знаки
6	вул. Комінтерну (Симона Петлюри), 6	12	180,0	138,0	11,5	дорожні знаки
7	вул. Молдавська, 2 (під час проведення заходів)	34	850,0	391,0	34,5	дорожні знаки
8	вул. Молдавська, буд. N 12-б на вул. Дегтярівській	100	2500,0	1150,0	115,0	дорожні знаки
9	вул. Петлюри, 27	28	700,0	322,0	34,5	дорожні знаки
10	вул. Татарська, 7	45	1125,0	517,5	57,5	дорожні знаки
11	вул. Хмельницького Богдана, 57 - 57-б	11	275,0	126,5	11,5	дорожні знаки
12	вул. Чорновола В. / вул. Глібова	20	500,0	230,0	23,0	дорожні знаки
13	перетин вул. Дмитрівської та вул. Бульварно-Кудрявської	20	500,0	230,0	23,0	дорожні знаки
14	просп. Перемоги, 34	31	775,0	356,5	34,5	дорожні знаки
15	просп. Перемоги, 38	18	450,0	207,0	23,0	дорожні знаки
16	просп. Перемоги, 40-б (на території парку) (під час проведення заходів)	69	1725,0	793,5	80,5	дорожні знаки
17	просп. Перемоги, 42 - 44	21	525,0	241,5	23,0	дорожні знаки
	вул. Івана Франка, 28	35	1125,0	517,5	87,5	дорожні знаки
Територіальне розміщення паркувального майданчика (III зона)						
1	вул. Котовського, 47, корпус 2	55	1375,0	632,5	69,0	дорожні знаки
2	вул. Перовської (навпроти стадіону)	44	1100,0	506,0	46,0	дорожні знаки
3	вул. Туполєва, 30	25	625,0	287,5	34,5	дорожні знаки
4	вул. Щусєва (ст. м.	26	390,0	299,0	34,5	дорожні знаки

	"Сирець")					
5	на перетині вул. Тираспольської та вул. Щусєва (вул. Тираспольська, 12) ("перехоплюючий")	137	3425,0	1575,5	161,0	дорожні знаки
6	просп. Перемоги, 84- а	50	1250,0	575,0	57,5	дорожні знаки

Київський міський голова

Віталій КЛИЧКО

Порівняльна таблиця до проекту рішення Київської міської ради до рішення Київської міської ради від 23 червня 2011 року №242/5629 «Про встановлення місцевих податків і зборів у м. Києві» із змінами, внесеними Законом України «Про внесення змін до Податкового кодексу України щодо вдосконалення адміністрування податків, усунення технічних та логічних неузгодженостей у податковому законодавстві»

<p align="center">Рішення Київської міської ради від 23 червня 2011 року №242/5629 «Про встановлення місцевих податків і зборів у м. Києві» (чинне)</p>	<p align="center">Зміст відповідного положення (норми) із змінами, внесеними Законом України «Про внесення змін до Податкового кодексу України щодо вдосконалення адміністрування податків, усунення технічних та логічних неузгодженостей у податковому законодавстві»</p>
<p align="center">Положення про податок на нерухоме майно, відмінне від земельної ділянки в місті Києві</p>	
<p>2. Об'єкт оподаткування</p>	<p>2. Об'єкт оподаткування</p>
<p>2.2. Не є об'єктом оподаткування:</p> <p>...</p> <p>д) об'єкти нежитлової нерухомості, які використовуються суб'єктами господарювання малого та середнього бізнесу, що провадять свою діяльність в малих архітектурних формах та на ринках;</p> <p>е) будівлі промисловості, зокрема, виробничі корпуси, цехи, складські приміщення промислових підприємств;</p> <p>...</p>	<p>2.2. Не є об'єктом оподаткування:</p> <p>...</p> <p>д) об'єкти нежитлової нерухомості, які використовуються суб'єктами господарювання малого та середнього бізнесу, що провадять свою діяльність у тимчасових спорудах для здійснення підприємницької діяльності та/або в малих архітектурних формах та на ринках;</p> <p>е) будівлі промисловості, віднесені до групи "Будівлі промислові та склади" (код 125) Державного класифікатора будівель та споруд ДК 018-2000, що використовуються за призначенням у господарській діяльності суб'єктів господарювання, основна діяльність яких класифікується у секціях В - F КВЕД ДК 009:2010, та не здаються їх власниками в оренду, лізинг, позичку;</p> <p>...</p>
<p>4. Пільги із сплати податку</p>	<p>4. Пільги із сплати податку</p>

4.3. Виконавчий орган Київської міської ради (Київська міська державна адміністрація) до 25 грудня року, що передує звітному, подає відповідному контролюючому органу за місцезнаходженням об'єкта житлової та/або нежитлової нерухомості інформацію щодо ставок та наданих пільг юридичним та/або фізичним особам зі сплати податку на нерухоме майно, відмінне від земельної ділянки.

7. Порядок обчислення суми податку

7.1. ...

г) за наявності у власності платника податку об'єкта (об'єктів) житлової нерухомості, у тому числі його частки, що перебуває у власності фізичної чи юридичної особи - платника податку, загальна площа якого перевищує 300 квадратних метрів (для квартири) та/або 500 квадратних метрів (для будинку), сума податку, розрахована відповідно до підпунктів "а" - "г" цього пункту, збільшується на 25000 гривень на рік за кожен такий об'єкт житлової нерухомості (його частку).

новий пункт

...

7.2. Податкове/податкові повідомлення-рішення про сплату суми/сум податку, обчисленого згідно з пунктом 7.1 цього

4.3 Пункт виключити.

7. Порядок обчислення суми податку

7.1. ...

виключити

7.1 ¹. За наявності у власності платника податку об'єкта (об'єктів) житлової нерухомості, у тому числі його частки, що перебуває у власності фізичної чи юридичної особи - платника податку, загальна площа якого перевищує 300 квадратних метрів (для квартири) та/або 500 квадратних метрів (для будинку), сума податку, розрахована відповідно до підпунктів "а" - "г" підпункту 266.7.1 цього пункту, збільшується на 25000 гривень на рік за кожен такий об'єкт житлової нерухомості (його частку).

7.2. Податкове/податкові повідомлення-рішення про сплату суми/сум податку, обчисленого згідно з підпунктом 7.1

Положення, та відповідні платіжні реквізити для обліку доходів бюджету міста Києва за місцезнаходженням кожного з об'єктів житлової та/або нежитлової нерухомості, **надсилаються (вручаються) платнику податку контролюючим органом за місцем його податкової адреси (місцем реєстрації) до 1 липня року, що настає за базовим податковим (звітним) періодом (роком).**

...

7.3. Платники податку мають право звернутися з письмовою заявою до контролюючого органу **за місцем проживання (реєстрації)** для проведення звірки даних щодо:

...

У разі виявлення розбіжностей між даними контролюючих органів та даними, підтвердженими платником податку на підставі оригіналів відповідних документів, зокрема, документів на право власності, контролюючий орган **за місцем проживання (реєстрації)** платника податку проводить перерахунок суми податку і надсилає (вручає) йому нове податкове повідомлення-рішення. Попереднє податкове повідомлення-рішення вважається скасованим (відкликаним).

7.4. Органи державної реєстрації прав на нерухоме майно, а також органи, що здійснюють реєстрацію місця проживання фізичних осіб, зобов'язані щоквартально у 15-денний строк після закінчення податкового (звітного) кварталу подавати контролюючим органам відомості, необхідні для розрахунку

пункту Цього Положення, та відповідні платіжні реквізити, для обліку доходів бюджету міста Києва за місцезнаходженням кожного з об'єктів житлової та/або нежитлової нерухомості, **надсилаються платнику податку контролюючим органом у порядку, визначеному статтею 42 Податкового кодексу України, до 1 липня року, що настає за базовим податковим (звітним) періодом (роком).**

...

7.3. Платники податку мають право звернутися з письмовою заявою до контролюючого органу **за своєю податковою адресою** для проведення звірки даних щодо:

...

У разі виявлення розбіжностей між даними контролюючих органів та даними, підтвердженими платником податку на підставі оригіналів відповідних документів, зокрема документів на право власності, контролюючий орган **за своєю податковою адресою** платника податку проводить перерахунок суми податку і надсилає (вручає) йому нове податкове повідомлення-рішення. Попереднє податкове повідомлення-рішення вважається скасованим (відкликаним).

7.4. Органи державної реєстрації прав на нерухоме майно, а також органи, що здійснюють реєстрацію місця проживання фізичних осіб, зобов'язані щоквартально у 15-денний строк після закінчення податкового (звітного) кварталу подавати контролюючим органам відомості, необхідні для розрахунку податку, за місцем розташування такого об'єкта нерухомого

<p>податку, за місцем розташування такого об'єкта нерухомого майна станом на перше число відповідного кварталу в порядку, визначеному Кабінетом Міністрів України.</p> <p>новий абзац</p> <p>7.5. Платники податку - юридичні особи самостійно обчислюють суму податку станом на 1 січня звітного року і до 20 лютого цього ж року подають контролюючому органу за місцезнаходженням об'єкта/об'єктів оподаткування декларацію за формою, встановленою у порядку, передбаченому статтею 46 Податкового кодексу України, з розбивкою річної суми рівними частками поквартально.</p> <p>...</p>	<p>майна станом на перше число відповідного кварталу в порядку, визначеному Кабінетом Міністрів України.</p> <p>У разі подання платником податку контролюючому органу правостановлюючих документів на нерухоме майно, відомості про яке відсутні у базі даних інформаційних систем центрального органу виконавчої влади, що реалізує державну податкову політику, сплата податку фізичними особами здійснюється на підставі поданих платником податку відомостей до отримання контролюючим органом відомостей від органів державної реєстрації прав на нерухоме майно про перехід права власності на об'єкт оподаткування.</p> <p>7.5. Платники податку - юридичні особи самостійно обчислюють суму податку станом на 1 січня звітного року і не пізніше 20 лютого цього ж року подають контролюючому органу за місцезнаходженням об'єкта/об'єктів оподаткування декларацію за формою, встановленою у порядку, передбаченому статтею 46 цього Кодексу, з розбивкою річної суми рівними частками поквартально.</p> <p>...</p>
<p>В примітці чотири до таблиці № 1 до додатка 1 «З 1 січня по 31 грудня 2019 року».</p>	<p>В примітці чотири до таблиці № 1 до додатка 1 «З 1 січня 2019 року по 31 грудня 2020 року».</p>
<p>Положення про транспортний податок</p>	

6. Порядок обчислення та сплати податку

6.1. Обчислення суми податку з об'єкта/об'єктів оподаткування фізичних осіб здійснюється контролюючим органом за місцем реєстрації платника податку.

6.2. Податкове/податкові повідомлення-рішення про сплату суми/сум податку та відповідні платіжні реквізити надсилаються (вручаються) платнику податку контролюючим органом за місцем його реєстрації до 1 липня року базового податкового (звітного) періоду (роком).

...

Нарахування податку та надсилання (вручення) податкових повідомлень-рішень про сплату податку фізичним особам - нерезидентам здійснюють контролюючі органи за місцем реєстрації об'єктів оподаткування, що перебувають у власності таких нерезидентів.

6.4. Платники податку - юридичні особи самостійно обчислюють суму податку станом на 1 січня звітного року і до **20 лютого** цього ж року подають контролюючому органу за місцем реєстрації об'єкта оподаткування декларацію за формою, встановленою у порядку, передбаченому статтею 46 Податкового кодексу України, з розбивкою річної суми рівними частками поквартально.

...

6.10. Фізичні особи - платники податку мають право звернутися з письмовою заявою до контролюючого органу за

6. Порядок обчислення та сплати податку

6.1. Обчислення суми податку з об'єкта/об'єктів оподаткування фізичних осіб здійснюється контролюючим органом за податковою адресою (місцем реєстрації) платника податку, зазначеною в реєстраційних документах на об'єкт оподаткування.

6.2. Податкове/податкові повідомлення-рішення про сплату суми/сум податку та відповідні платіжні реквізити надсилаються платнику податку контролюючим органом у порядку, визначеному статтею 42 Податкового кодексу України, до 1 липня року базового податкового (звітного) періоду (року).

Абзац третій виключено.

6.4. Платники податку - юридичні особи самостійно обчислюють суму податку станом на 1 січня звітного року і **не пізніше 20 лютого** цього ж року подають контролюючому органу за місцем реєстрації об'єкта оподаткування декларацію за формою, встановленою у порядку, передбаченому статтею 46 Податкового кодексу України, з розбивкою річної суми рівними частками поквартально.

...

6.10. Фізичні особи - платники податку мають право звернутися з письмовою заявою до контролюючого органу за

місцем своєї реєстрації для проведення звірки даних щодо: ...	своєю податковою адресою (місцем реєстрації) для проведення звірки даних щодо: ...
--	---

Положення про плату за землю в місті Києві

<p>6. Пільги щодо сплати земельного податку для фізичних осіб ...</p> <p>6.4. Якщо фізична особа, визначена у пункті 6.1 цього Положення, має у власності кілька земельних ділянок одного виду використання, то така особа до 1 травня поточного року подає письмову заяву у довільній формі до контролюючого органу за місцем знаходження земельної ділянки про самостійне обрання / зміну земельної ділянки для застосування пільги.</p> <p>Пільга починає застосовуватися до обраної земельної ділянки з базового податкового (звітного) періоду, у якому подано таку заяву.</p>	<p>6. Пільги щодо сплати земельного податку для фізичних осіб ...</p> <p>6.4. Якщо фізична особа, визначена у пункті 6.1 цієї статті, станом на 1 січня поточного року має у власності декілька земельних ділянок одного виду використання, площа яких перевищує межі граничних норм, визначених пунктом 6.2 цієї статті, така особа до 1 травня поточного року подає письмову заяву у довільній формі до контролюючого органу за місцем знаходження будь-якої земельної ділянки про самостійне обрання/зміну земельних ділянок для застосування пільги (далі - заява про застосування пільги).</p> <p>Пільга починає застосовуватися до обраних земельних ділянок з базового податкового (звітного) періоду, в якому подано таку заяву, та діє до початку місяця, що настає за місяцем подання нової заяви про застосування пільги.</p> <p>У разі подання фізичною особою, яка станом на 1 січня поточного року має у власності декілька земельних ділянок одного виду використання, заяви про застосування пільги після 1 травня поточного року, пільга починає застосовуватися до обраних земельних ділянок з наступного податкового (звітного) періоду.</p> <p>6.5. Якщо право на пільгу у фізичної особи, яка має у</p>
--	---

<p>Новий пункт</p>	<p>власності декілька земельних ділянок одного виду використання, виникає протягом календарного року та/або фізична особа, визначена у пункті 6.1 цієї статті, набуває право власності на земельну ділянку/земельні ділянки одного виду використання, така особа подає заяву про застосування пільги до контролюючого органу за місцем знаходження будь-якої земельної ділянки протягом 30 календарних днів з дня набуття такого права на пільгу та/або права власності.</p> <p>Пільга починає застосовуватися до обраних земельних ділянок з урахуванням вимог пункту 6.2 статті 6 цього Положення та діє до початку місяця, що настає за місяцем подання нової заяви про застосування пільги.</p> <p>У разі недотримання фізичною особою вимог абзацу першого цього пункту пільга починає застосовуватися до обраних земельних ділянок з наступного податкового (звітного) періоду.</p>
<p>9. Особливості оподаткування платою за землю</p> <p>9.1.</p> <p>...</p> <p>Київська міська рада до 25 грудня року, що передує звітному, подає відповідному контролюючому органу за місцезнаходженням земельної ділянки рішення Київської міської ради щодо ставок земельного податку та наданих пільг зі сплати земельного податку юридичним та/або фізичним особам.</p> <p>Нові зміни щодо зазначеної інформації надаються до 1 числа</p>	<p>9. Особливості оподаткування платою за землю</p> <p>9.1.</p> <p>...</p> <p>Абзац другий виключено.</p> <p>Нові зміни до рішень щодо наданих пільг зі сплати</p>

<p>першого місяця кварталу, що настає за звітним кварталом, у якому відбулися зазначені зміни.</p>	<p>земельного податку надаються відповідному контролюючому органу за місцезнаходженням земельної ділянки до 1 числа першого місяця кварталу, що настає за звітним кварталом, у якому відбулися зазначені зміни.</p>
<p>11. Порядок обчислення плати за землю</p> <p>11.1. Підставою для нарахування земельного податку є дані державного земельного кадастру.</p> <p>Центральні органи виконавчої влади, що реалізують державну політику у сфері земельних відносин та у сфері державної реєстрації речових прав на нерухоме майно, у сфері будівництва, щомісяця, але не пізніше 10 числа наступного місяця, а також за запитом відповідного контролюючого органу за місцезнаходженням земельної ділянки подають інформацію, необхідну для обчислення і справляння плати за землю, у порядку, встановленому Кабінетом Міністрів України.</p> <p>новий абзац</p> <p>11.2. Платники плати за землю (крім фізичних осіб) самостійно обчислюють суму податку щороку станом на 1</p>	<p>11. Порядок обчислення плати за землю</p> <p>11.1. Підставою для нарахування земельного податку є дані державного земельного кадастру.</p> <p>Центральні органи виконавчої влади, що реалізують державну політику у сфері земельних відносин та у сфері державної реєстрації речових прав на нерухоме майно, у сфері будівництва, щомісяця, але не пізніше 10 числа наступного місяця, а також за запитом відповідного контролюючого органу за місцезнаходженням земельної ділянки подають інформацію, необхідну для обчислення і справляння плати за землю, у порядку, встановленому Кабінетом Міністрів України.</p> <p>У разі подання платником податку до контролюючого органу правовстановлюючих документів на земельну ділянку, відомості про яку відсутні у базах даних інформаційних систем центрального органу виконавчої влади, що реалізує державну податкову політику, сплата податку фізичними та юридичними особами здійснюється на підставі поданих платником податку відомостей до отримання контролюючим органом інформації про перехід права власності на об'єкт оподаткування.</p> <p>11.2. Платники плати за землю (крім фізичних осіб) самостійно обчислюють суму плати за землю щороку</p>

січня і не пізніше 20 лютого поточного року подають відповідному контролюючому органу за місцезнаходженням земельної ділянки податкову декларацію на поточний рік за формою, встановленою у порядку, передбаченому статтею 46 Податкового кодексу України, з розбивкою річної суми рівними частками за місяцями. Подання такої декларації звільняє від обов'язку подання щомісячних декларацій. При поданні першої декларації (фактичного початку діяльності як платника плати за землю) разом з нею подається довідка (витяг) про розмір нормативної грошової оцінки земельної ділянки, а надалі така довідка подається у разі затвердження нової нормативної грошової оцінки землі.

...

11.5. Нарахування фізичним особам сум податку проводиться контролюючими органами (за місцем знаходження земельної ділянки), які надсилають (вручають) платникові за місцем його реєстрації до 1 липня поточного року податкове повідомлення-рішення про внесення податку за формою, встановленою у порядку, визначеному статтею 58 Податкового кодексу України.

У разі переходу права власності на земельну ділянку від одного власника - юридичної або фізичної особи до іншого протягом календарного року податок сплачується попереднім власником за період з 1 січня цього року до початку того місяця, в якому припинилося право власності на зазначену земельну ділянку, а новим власником - починаючи з місяця, в

станом на 1 січня і не пізніше 20 лютого поточного року подають до відповідного контролюючого органу за місцезнаходженням земельної ділянки податкову декларацію на поточний рік за формою, встановленою у порядку, передбаченому статтею 46 цього Кодексу, з розбивкою річної суми рівними частками за місяцями. Подання такої декларації звільняє від обов'язку подання щомісячних декларацій. При поданні першої декларації (фактичного початку діяльності як платника плати за землю) разом з нею подається витяг із технічної документації про нормативну грошову оцінку земельної ділянки, а надалі такий витяг подається у разі затвердження нової нормативної грошової оцінки землі.

...

11.5. Нарахування фізичним особам сум плати за землю проводиться контролюючими органами (за місцем знаходження земельної ділянки), які надсилають платнику податку у порядку, визначеному статтею 42 цього Кодексу, до 1 липня поточного року податкове повідомлення-рішення про внесення податку за формою, встановленою у порядку, визначеному статтею 58 цього Кодексу.

У разі переходу права власності на земельну ділянку від одного власника - юридичної або фізичної особи до іншого протягом календарного року податок сплачується попереднім власником за період з 1 січня цього року до початку того місяця, в якому припинилося його право власності на зазначену земельну ділянку, а новим власником - починаючи з місяця, в якому він набув право

якому він набув право власності.

У разі переходу права власності на земельну ділянку від одного власника - фізичної особи до іншого протягом календарного року контролюючий орган надсилає (вручає) податкове повідомлення-рішення новому власнику після отримання інформації про перехід права власності.

Якщо такий перехід відбувається після 1 липня поточного року, то контролюючий орган надсилає (вручає) попередньому власнику нове податкове повідомлення-рішення. Попереднє податкове повідомлення-рішення вважається скасованим (відкликаним).

Платники податку мають право звернутися з письмовою заявою до контролюючого органу за місцем знаходження земельної ділянки для проведення звірки даних щодо:

площі земельної ділянки, що перебуває у власності та/або користуванні платника податку;

права на користування пільгою із сплати податку;

власності.

У разі переходу права власності на земельну ділянку від одного власника - фізичної особи до іншого протягом календарного року контролюючий орган надсилає (вручає) податкове повідомлення-рішення новому власнику після отримання інформації про перехід права власності.

Якщо такий перехід відбувається після 1 липня поточного року, контролюючий орган надсилає (вручає) попередньому власнику нове податкове повідомлення-рішення. Попереднє податкове повідомлення-рішення вважається скасованим (відкликаним).

У разі якщо платник податків має у власності декілька земельних ділянок, щодо яких необхідно провести звірку даних, для її проведення такий платник податків має право звернутися до контролюючого органу за місцем знаходження будь-якої з таких земельних ділянок.

Платники плати за землю мають право звернутися з письмовою заявою до контролюючого органу за місцем знаходження земельних ділянок для проведення звірки даних щодо:

розміру площ та кількості земельних ділянок, що перебувають у власності та/або користуванні платника податку;

права на користування пільгою зі сплати податку з

розміру ставки податку;
нарахованої суми податку.

У разі виявлення розбіжностей між даними контролюючих органів та даними, підтвердженими платником податку на підставі оригіналів відповідних документів, зокрема документів на право власності, користування пільгою, контролюючий орган за місцем знаходження земельної ділянки проводить протягом десяти робочих днів перерахунок суми податку і надсилає (вручає) йому нове податкове повідомлення-рішення. Попереднє податкове повідомлення-рішення вважається скасованим (відкликаним).

12. Строк сплати плати за землю

12.9. У разі якщо контролюючий орган не надіслав (не вручив) податкове (податкові) повідомлення-рішення у строки, встановлені **цією статтею**, фізичні особи звільняються від відповідальності, передбаченої Податковим кодексом України за несвоєчасну сплату податкового зобов'язання.

14. Індксація нормативної грошової оцінки земель

14.1. Для визначення розміру податку та орендної плати використовується нормативна грошова оцінка земельних ділянок.

урахуванням положень пунктів 6.4 та 6.5 цієї статті;
розміру ставки земельного податку;

нарахованої суми плати за землю.

У разі виявлення розбіжностей між даними контролюючих органів та даними, підтвердженими платником плати за землю на підставі оригіналів відповідних документів, зокрема документів на право власності, користування пільгою а також у разі зміни розміру ставки плати за землю контролюючий орган (контролюючі органи) за місцем знаходження кожної із земельних ділянок проводить (проводять) протягом десяти робочих днів перерахунок суми податку і надсилає (вручає) / надсилають (вручають) йому нове податкове повідомлення-рішення. Попереднє податкове повідомлення-рішення вважається скасованим (відкликаним).

12. Строк сплати плати за землю

12.9. У разі якщо контролюючий орган не надіслав (не вручив) податкове (податкові) повідомлення-рішення у строки, встановлені **статтею 286 Податкового кодексу України**, фізичні особи звільняються від відповідальності, передбаченої цим Кодексом за несвоєчасну сплату податкового зобов'язання.

14. Індксація нормативної грошової оцінки земель

14.1. Для визначення розміру податку та орендної плати використовується нормативна грошова оцінка земельних ділянок з урахуванням коефіцієнта індксації, визначеного

14.2. Центральний орган виконавчої влади, що реалізує державну політику у сфері земельних відносин, за індексом споживчих цін за попередній рік щороку розраховує величину коефіцієнта індексації нормативної грошової оцінки земель, на який індексується нормативна грошова оцінка **сільськогосподарських угідь, земель населених пунктів та інших земель несільськогосподарського призначення** за станом на 1 січня поточного року, що визначається за формулою:

...

Коефіцієнт індексації нормативної грошової оцінки земель застосовується кумулятивно залежно від дати проведення нормативної грошової оцінки земель.

Відповідно до законодавства.

14.2. Центральний орган виконавчої влади, що реалізує державну політику у сфері земельних відносин, за індексом споживчих цін за попередній рік щороку розраховує величину коефіцієнта індексації нормативної грошової оцінки земель, на який індексується нормативна грошова оцінка **земель і земельних ділянок** на 1 січня поточного року, що визначається за формулою:

...

Коефіцієнт індексації нормативної грошової оцінки земель застосовується кумулятивно залежно від дати проведення нормативної грошової оцінки земель, **зазначеної в технічній документації з нормативної грошової оцінки земель та земельних ділянок.**

7	вул. Володимирська, 69	10	150,0	115,0	11,5	дорожні знаки
8	вул. Володимирська, 76	8	120,0	92,0	11,5	дорожні знаки
9	вул. Володимирська, 101	15	375,0	172,5	23,0	дорожні знаки
10	вул. Горького (від вул. Саксаганського до вул. Л. Толстого)	49	735,0	563,5	57,5	дорожні знаки
11	вул. Горького (від вул. Тельмана до вул. Тверської)	15	225,0	172,5	23,0	дорожні знаки
12	вул. Горького, 5	6	90,0	69,0	11,5	дорожні знаки
13	вул. Горького, 19 - 21	5	75,0	57,5	11,5	дорожні знаки
14	вул. Горького, 44 - 50	22	330,0	253,0	23,0	дорожні знаки
15	вул. Горького, 47/12 - 41	14	210,0	161,0	11,5	дорожні знаки / паркомат
16	вул. Горького, 51 - вул. Червоноармійська, 78	9	135,0	103,5	11,5	дорожні знаки / паркомат
17	вул. Горького, 115 (ринок "Володимирський")	25	375,0	287,5	34,5	дорожні знаки / паркомати
18	вул. Горького, 122 - 124/128	10	150,0	115,0	11,5	дорожні знаки
19	вул. Горького, 172	16	400,0	184,0	23,0	дорожні знаки
20	вул. Грінченка М., 2/1 - 4-6	7	105,0	80,5	11,5	дорожні знаки
21	вул. Димитрова, 20/84	2	30,0	23,0	11,5	дорожні знаки
22	вул. Жиянська (від вул. Горького до вул. Червоноармійської)	9	135,0	103,5	11,5	дорожні знаки
23	вул. Жиянська (від вул. Володимирської до вул. Горького)	27	405,0	310,5	34,5	дорожні знаки
24	вул. Жиянська, 43 - 39/92, 48 - 46	37	555,0	425,5	46,0	дорожні знаки
25	вул. Жиянська, 46 (двір)	5	75,0	57,5	11,5	дорожні знаки
26	вул. Жиянська, 48	5	75,0	57,5	11,5	дорожні знаки

Вилучити

Вилучити

Вилучити

Вилучити

Вилучити

Вилучити

Вилучити

Вилучити

Вилучити

Вилучити

Вилучити

Вилучити

Вилучити

Вилучити

Вилучити

Вилучити

Вилучити

Вилучити

Вилучити

Вилучити

Вилучити

Вилучити

Вилучити

27	вул. Жилянська, 59	9	135,0	103,5	11,5	дорожні знаки
28	вул. Жилянська, 75	12	180,0	138,0	11,5	дорожні знаки
29	вул. Жилянська, 88	14	210,0	161,0	11,5	дорожні знаки
30	вул. Ізюмська (ринок "Деміївський")	20	300,0	230,0	23,0	дорожні знаки
31	вул. Любченка П. (біля буд. N 165 на вул. Горького)	13	149,5	149,5	11,5	дорожні знаки
32	вул. Микільсько-Ботанічна, 6/8	3	45,0	34,5	11,5	дорожні знаки
33	вул. Паньківська, 11	10	150,0	115,0	11,5	дорожні знаки
34	вул. Саксаганського, 33 - 51	24	360,0	276,0	23,0	дорожні знаки / паркомат
35	вул. Саксаганського, 42	5	75,0	57,5	11,5	дорожні знаки
36	вул. Саксаганського, 53/80 - 61/17	17	255,0	195,5	23,0	дорожні знаки / паркомат
37	вул. Саксаганського, 105	9	225,0	103,5	11,5	дорожні знаки
38	вул. Тверська (біля буд. N 127 на вул. Горького)	17	255,0	195,5	23,0	дорожні знаки
39	вул. Тельмана (від вул. Червоноармійської до вул. Горького)	15	225,0	172,5	23,0	дорожні знаки
40	вул. Толстого Льва, 25/18	10	250,0	115,0	11,5	дорожні знаки
41	вул. Толстого Льва, 43	11	165,0	126,5	11,5	дорожні знаки
42	вул. Толстого Льва, 55 - 57 та з протилежної сторони	23	345,0	264,5	23,0	дорожні знаки
43	вул. Федорова, 16/64 - 20	9	135,0	103,5	11,5	дорожні знаки
44	вул. Фізкультури	36	540,0	414,0	46,0	дорожні знаки / паркомат
45	вул. Червоноармійська (від вул. Тверської до вул. Тельмана)	18	270,0	207,0	23,0	дорожні знаки

Вилучити

Вилучити

Вилучити

Вилучити

Вилучити

Вилучити

Вилучити

Вилучити

Вилучити

Вилучити

Вилучити

Вилучити

Вилучити

Вилучити

Вилучити

Вилучити

Вилучити

Вилучити

Вилучити

Вилучити

Вилучити

Вилучити

Вилучити

46	вул. Червоноармійська (від вул. Тельмана до вул. Володимиро-Либідської) (під час проведення заходів)	35	525,0	402,5	34,5	дорожні знаки
47	вул. Червоноармійська, 58 - 50/23	18	270,0	207,0	23,0	дорожні знаки / паркомат
48	вул. Червоноармійська, 72 - 60	24	360,0	276,0	23,0	дорожні знаки / паркомат
49	вул. Червоноармійська, 84 - 74	23	345,0	264,5	23,0	дорожні знаки / паркомат
50	вул. Червоноармійська, 102 - 98	24	360,0	276,0	23,0	дорожні знаки
51	пл. Московська (Центральний автовокзал)	35	875,0	402,5	46,0	дорожні знаки
52	пл. Московська (під шляхопроводом, навпроти буд. N 1 на просп. Науки)	18	450,0	207,0	23,0	дорожні знаки
53	пров. Шахліна, біля буд. 100 на вул. Великій Васильківській	9	135,0	103,5	11,5	дорожні знаки
54	просп. Голосіївський, 6 - 8	29	435,0	333,5	34,5	дорожні знаки / паркомат
	вул. Антоновича, 103	44	60,0	46,0	111,5	дорожні знаки
Територіальне розміщення паркувального майданчика (III зона)						
1	вул. Васильківська (ст. м. "Виставковий центр")	5	75,0	57,5	11,5	дорожні знаки
2	вул. Васильківська, 1	15	225,0	172,5	23,0	дорожні знаки
3	вул. Голосіївська, 53 (у пров. Радянському)	3	45,0	34,5	11,5	дорожні знаки
4	вул. Заболотного (авторинок)	58	870,0	667,0	69,0	дорожні знаки
5	вул. Заболотного (Музей архітектури і побуту) (під час проведення заходів)	120	1800,0	1380,0	138,0	дорожні знаки
6	вул. Лятошинського,	9	135,0	103,5	11,5	дорожні

Вилучити

Вилучити

Вилучити

Вилучити

Вилучити

Вилучити

Вилучити

Вилучити

Вилучити

Вилучити

Вилучити

Вилучити

Вилучити

Вилучити

Вилучити

	14 - 18					знаки
7	вул. Плещеева, 10	19	475,0	218,5	23,0	дорожні знаки
8	вул. Саперно-Слобідська, 8 - 10	67	1675,0	770,5	80,5	дорожні знаки
9	пл. Амурська	18	270,0	207,0	23,0	дорожні знаки
10	просп. Глушкова, 5 ("перехоплюючий")	205	5125,0	2357,5	241,5	дорожні знаки / термінал
11	просп. Глушкова, 6	6	90,0	69,0	11,5	дорожні знаки
12	просп. Науки, 3	40	1000,0	460,0	46,0	дорожні знаки
13	просп. Науки, 4/2	18	450,0	207,0	23,0	дорожні знаки
14	просп. Науки, 5	53	795,0	609,5	57,5	дорожні знаки
15	Столичне шосе / вул. Заболотного	216	5400,0	2484,0	253,0	дорожні знаки

Спеціально обладнані майданчики для паркування

Територіальне розміщення паркувального майданчика (II зона)

1	вул. Гайдара, 27 - 31	50	1250,0	575,0	57,5	дорожні знаки
2	вул. Лабораторна, 28	26	650,0	299,0	34,5	дорожні знаки
3	вул. Паньківська, 20/82	17	425,0	195,5	23,0	дорожні знаки

Територіальне розміщення паркувального майданчика (III зона)

1	вул. Академіка Лебедева, 1 (навпроти)	28	700,0	322,0	34,5	дорожні знаки
2	вул. Васильківська, 35	50	1250,0	575,0	57,5	дорожні знаки
3	вул. Вільямса, 3/7	18	450,0	207,0	23,0	дорожні знаки
4	вул. Деміївська, 13	32	800,0	368,0	34,5	дорожні знаки
5	вул. Заболотного, 1 - 3	25	625,0	287,5	103,5	дорожні знаки
6	вул. Заболотного, 94	70	1750,0	805,0	80,5	дорожні знаки
7	вул. Заболотного, 152	50	1250,0	575,0	57,5	дорожні знаки
8	вул. Камишинська	10	250,0	115,0	11,5	дорожні

Вилучити

Вилучити

Вилучити

Вилучити

Вилучити

Вилучити

Вилучити

Вилучити

Вилучити

Вилучити

Спеціально обладнані майданчики для паркування

Територіальне розміщення паркувального майданчика (II зона)

1	вул. Гайдара, 27 - 31	50	1250,0	575,0	57,5	дорожні знаки
2	вул. Лабораторна, 28	26	650,0	299,0	34,5	дорожні знаки
3	вул. Паньківська, 20/82	17	425,0	195,5	23,0	дорожні знаки

Територіальне розміщення паркувального майданчика (III зона)

1	вул. Академіка Лебедева, 1 (навпроти)	28	700,0	322,0	34,5	дорожні знаки
2	вул. Васильківська, 35	50	1250,0	575,0	57,5	дорожні знаки
3	вул. Вільямса, 3/7	18	450,0	207,0	23,0	дорожні знаки
4	вул. Деміївська, 13	32	800,0	368,0	34,5	дорожні знаки
5	вул. Заболотного, 1 - 3	25	625,0	287,5	103,5	дорожні знаки
6	вул. Заболотного, 94	70	1750,0	805,0	80,5	дорожні знаки
7	вул. Заболотного, 152	50	1250,0	575,0	57,5	дорожні знаки

	(заїзний карман)					знаки
9	вул. Ломоносова, 8	40	1000,0	460,0	46,0	дорожні знаки
10	вул. Ломоносова, 33/43	50	1250,0	575,0	57,5	дорожні знаки
11	вул. Ломоносова, 36-а	82	2050,0	943,0	92,0	дорожні знаки
12	вул. Ломоносова, 42	42	1050,0	483,0	46,0	дорожні знаки
13	вул. Ломоносова (навпроти буд. N 60/5)	18	450,0	207,0	23,0	дорожні знаки
14	вул. Лятошинського, 8	75	1875,0	862,5	92,0	дорожні знаки
15	вул. Луценка Д. (навпроти буд. N 9-а)	66	1625,0	759,0	69,0	дорожні знаки
16	вул. Лятошинського, 2-а	27	675,0	310,5	34,5	дорожні знаки
17	Вул. Лятошинського, 18-6 (навпроти)	30	750,0	345,0	34,5	дорожні знаки
18	вул. Маршала Конєва (навпроти буд. 2/1 на вул. В. Касіяна)	210	5250,0	2415,0	264,5	дорожні знаки
		80	2000,0	920,0	103,5	дорожні знаки
19	вул. Моторна, 5	25	625,0	287,5	34,5	дорожні знаки
20	вул. Передова, 15 - 27	51	1275,0	586,5	57,5	дорожні знаки
21	вул. Саксаганського, 69	20	500,0	230,0	23,0	дорожні знаки
22	вул. Саперно-Слобідська (навпроти гіпермаркета Леруа Мерлен) (штрафмайданчик)	352	8800,0	4048,0	402,5	дорожні знаки
23	вул. Теремківська, 17 - 19	25	625,0	287,5	34,5	дорожні знаки
24	перетин вул. Амурської та вул. Сумської	18	450,0	207,0	23,0	дорожні знаки
25	перетин вул. Конєва та вул. Ломоносова	210	5250,0	2415,0	241,5	дорожні знаки
26	перетин просп. Глушкова та вул. Касіяна	55	1375,0	632,5	69,0	дорожні знаки
27	пров. Лужевського перетин Деміївська	29	725,0	333,5	34,5	дорожні знаки

8	вул. Камишинська (заїзний карман)	10	250,0	115,0	11,5	дорожні знаки
9	вул. Ломоносова, 8	40	1000,0	460,0	46,0	дорожні знаки
10	вул. Ломоносова, 33/43	50	1250,0	575,0	57,5	дорожні знаки
11	вул. Ломоносова, 36-а	82	2050,0	943,0	92,0	дорожні знаки
12	вул. Ломоносова, 42	42	1050,0	483,0	46,0	дорожні знаки
13	вул. Ломоносова (навпроти буд. N 60/5)	18	450,0	207,0	23,0	дорожні знаки
14	вул. Лятошинського, 8	75	1875,0	862,5	92,0	дорожні знаки
15	вул. Луценка Д. (навпроти буд. N 9-а)	66	1625,0	759,0	69,0	дорожні знаки
16	вул. Лятошинського, 2-а	27	675,0	310,5	34,5	дорожні знаки
17	Вул. Лятошинського, 18-6 (навпроти)	30	750,0	345,0	34,5	дорожні знаки
18	вул. Маршала Конєва (навпроти буд. 2/1 на вул. В. Касіяна)	210	5250,0	2415,0	264,5	дорожні знаки
		80	2000,0	920,0	103,5	дорожні знаки
19	вул. Моторна, 5	25	625,0	287,5	34,5	дорожні знаки
20	вул. Передова, 15 - 27	51	1275,0	586,5	57,5	дорожні знаки
21	вул. Саксаганського, 69	20	500,0	230,0	23,0	дорожні знаки
22	вул. Саперно-Слобідська (навпроти гіпермаркета Леруа Мерлен) (штрафмайданчик)	352	8800,0	4048,0	402,5	дорожні знаки
23	вул. Теремківська, 17 - 19	25	625,0	287,5	34,5	дорожні знаки
24	перетин вул. Амурської та вул. Сумської	18	450,0	207,0	23,0	дорожні знаки
25	перетин вул. Конєва та вул. Ломоносова	210	5250,0	2415,0	241,5	дорожні знаки
26	перетин просп. Глушкова та вул. Касіяна	55	1375,0	632,5	69,0	дорожні знаки
27	пров. Лужевського	29	725,0	333,5	34,5	дорожні

	площа					
28	просп. 40-річчя Жовтня, 116	25	625,0	287,5	34,5	дорожні знаки
29	просп. Глушкова, 1	327	8175,0	3760,5	379,5	дорожні знаки
30	просп. Глушкова (біля ст. м. "Теремки") ("перехоплюючий")	50	1250,0	575,0	0,0	дорожні знаки
31	просп. Глушкова (навпроти буд. N 55 - 59) (ст. м. "Теремки") ("перехоплюючий")	55	1375,0	632,5	69,0	дорожні знаки
32	просп. Глушкова, 12-а	393	9825,0	4519,5	448,5	дорожні знаки
33	просп. Глушкова, навпроти будинку 10 - 12-а (непарна сторона)	30	750,0	345,0	34,5	дорожні знаки
34	просп. Голосіївський, 128	30	750,0	345,0	34,5	дорожні знаки
35	просп. Лобановського, 123	28	700,0	322,0	34,5	дорожні знаки
36	просп. Науки, 5 під шляхопроводом та поруч	80	2000,0	920,0	92,0	дорожні знаки
37	просп. Науки, 49	285	7125,0	3277,5	333,5	дорожні знаки
38	просп. Науки, 55	30	750,0	345,0	34,5	дорожні знаки
39	просп. Науки, 119-б (вздовж ГБК "Юпітер")	34	850,0	391,0	46,0	дорожні знаки
40	просп. Червонозоряний, 130	60	1000,0	690,0	46,0	дорожні знаки
	вул. Камишинська (ст. м. "Видубичі") (перехоплюючий)	193	4825,0	2219,5	332,5	дорожні знаки
Дарницький р-н						
Відведені майданчики для паркування						
Територіальне розміщення паркувального майданчика (Ш зона)						
1	вул. Бориспільська, 3 - 3-б (ринок "Дарниця")	48	720,0	552,0	57,5	дорожні знаки
2	вул. Вербицького, 20	16	240,0	184,0	23,0	дорожні знаки
3	вул. Декабристів,	4	60,0	46,0	11,5	дорожні

	перетин Деміївська площа					знаки
28	просп. 40-річчя Жовтня, 116	25	625,0	287,5	34,5	дорожні знаки
29	просп. Глушкова, 1	327	8175,0	3760,5	379,5	дорожні знаки
30	просп. Глушкова (біля ст. м. "Теремки") ("перехоплюючий")	50	1250,0	575,0	0,0	дорожні знаки
31	просп. Глушкова (навпроти буд. N 55 - 59) (ст. м. "Теремки") ("перехоплюючий")	55	1375,0	632,5	69,0	дорожні знаки
32	просп. Глушкова, 12-а	393	9825,0	4519,5	448,5	дорожні знаки
33	просп. Глушкова, навпроти будинку 10 - 12-а (непарна сторона)	30	750,0	345,0	34,5	дорожні знаки
34	просп. Голосіївський, 128	30	750,0	345,0	34,5	дорожні знаки
35	просп. Лобановського, 123	28	700,0	322,0	34,5	дорожні знаки
36	просп. Науки, 5 під шляхопроводом та поруч	80	2000,0	920,0	92,0	дорожні знаки
37	просп. Науки, 49	285	7125,0	3277,5	333,5	дорожні знаки
38	просп. Науки, 55	30	750,0	345,0	34,5	дорожні знаки
39	просп. Науки, 119-б (вздовж ГБК "Юпітер")	34	850,0	391,0	46,0	дорожні знаки
40	просп. Червонозоряний, 130	60	1000,0	690,0	46,0	дорожні знаки
	вул. Камишинська (ст. м. "Видубичі") (перехоплюючий)	193	4825,0	2219,5	332,5	дорожні знаки
Дарницький р-н						
Вилучити						
Вилучити						

	46					знаки
5	вул. Ахматової, 45 - 47	58	1450,0	667,0	69,0	дорожні знаки
6	вул. Бориспільська, 3/3	33	825,0	379,5	34,5	дорожні знаки
7	вул. Бориспільська, 12	129	3225,0	1483,5	149,5	дорожні знаки
8	вул. Бориспільська, 12-в	11	275,0	126,5	11,5	дорожні знаки
9	вул. Бориспільська, 17	50	1250,0	575,0	57,5	дорожні знаки
10	вул. Бориспільська, 19	151	3775,0	1736,5	172,5	дорожні знаки
11	вул. Бориспільська, 40	35	875,0	402,5	46,0	дорожні знаки
12	вул. Ващенко (навпроти буд. N 5 - 7 та між 50-а Садова вул., 53-а Садова вул.)	30	750,0	345,0	34,5	дорожні знаки
13	вул. Ващенко, 7 (між 52 та 53 вул. Садовою)	17	425,0	195,5	23,0	дорожні знаки
14	вул. Вербицького, 1-а	46	1150,0	529,0	57,5	дорожні знаки
15	вул. Вербицького, 1, 1-а	300	7500,0	3450,0	345,0	дорожні знаки
16	вул. Вереснева, 24	120	3000,0	1380,0	138,0	дорожні знаки
17	вул. Вишняківська, 1	75	1875,0	862,5	92,0	дорожні знаки
18	вул. Вишняківська, 8-б	20	500,0	230,0	23,0	дорожні знаки
19	вул. Вишняківська, 13	58	1450,0	667,0	69,0	дорожні знаки
20	вул. Драгоманова, 6-а	94	2350,0	1081,0	103,5	дорожні знаки
21	вул. Драгоманова, 8	37	925,0	425,5	46,0	дорожні знаки
22	вул. Драгоманова, 13/10	55	1375,0	632,5	69,0	дорожні знаки
23	вул. Драгоманова, 23-б	111	2775,0	1276,5	126,5	дорожні знаки
24	вул. Драгоманова, 31-б	183	4575,0	2104,5	207,0	дорожні знаки
25	вул. Драгоманова,	80	2000,0	920,0	92,0	дорожні

4	вул. Ахматової, 44 - 46	54	1350,0	621,0	57,5	дорожні знаки
5	вул. Ахматової, 45 - 47	58	1450,0	667,0	69,0	дорожні знаки
6	вул. Бориспільська, 3/3	33	825,0	379,5	34,5	дорожні знаки
7	вул. Бориспільська, 12	129	3225,0	1483,5	149,5	дорожні знаки
8	вул. Бориспільська, 12-в	11	275,0	126,5	11,5	дорожні знаки
9	вул. Бориспільська, 17	50	1250,0	575,0	57,5	дорожні знаки
10	вул. Бориспільська, 19	151	3775,0	1736,5	172,5	дорожні знаки
11	вул. Бориспільська, 40	35	875,0	402,5	46,0	дорожні знаки
12	вул. Ващенко (навпроти буд. N 5 - 7 та між 50-а Садова вул., 53-а Садова вул.)	30	750,0	345,0	34,5	дорожні знаки
13	вул. Ващенко, 7 (між 52 та 53 вул. Садовою)	17	425,0	195,5	23,0	дорожні знаки
14	вул. Вербицького, 1-а	46	1150,0	529,0	57,5	дорожні знаки
15	вул. Вербицького, 1, 1-а	300	7500,0	3450,0	345,0	дорожні знаки
16	вул. Вереснева, 24	120	3000,0	1380,0	138,0	дорожні знаки
17	вул. Вишняківська, 1	75	1875,0	862,5	92,0	дорожні знаки
18	вул. Вишняківська, 8-б	20	500,0	230,0	23,0	дорожні знаки
19	вул. Вишняківська, 13	58	1450,0	667,0	69,0	дорожні знаки
20	вул. Драгоманова, 6-а	94	2350,0	1081,0	103,5	дорожні знаки
21	вул. Драгоманова, 8	37	925,0	425,5	46,0	дорожні знаки
22	вул. Драгоманова, 13/10	55	1375,0	632,5	69,0	дорожні знаки
23	вул. Драгоманова, 23-б	111	2775,0	1276,5	126,5	дорожні знаки
24	вул. Драгоманова, 31-б	183	4575,0	2104,5	207,0	дорожні знаки

	35/55					знаки
26	вул. Драгоманова, 40-е	28	700,0	322,0	34,5	дорожні знаки
27	вул. Драгоманова, 42	85	2125,0	977,5	103,5	дорожні знаки
28	вул. Зарічна, навпроти буд. 16	22	550,0	253,0	23,0	дорожні знаки
29	вул. Здолбунівська (з тильної сторони буд. N 1-н на вул. Драгоманова)	30	750,0	345,0	34,5	дорожні знаки
30	вул. Здолбунівська (озеро Гарячка)	63	1575,0	724,5	69,0	дорожні знаки
31	вул. Здолбунівська, 2	33	825,0	379,5	34,5	дорожні знаки
32	вул. Здолбунівська, 4 - 6	70	1750,0	805,0	80,5	дорожні знаки
33	вул. Здолбунівська, 6	40	1000,0	460,0	46,0	дорожні знаки
34	вул. Здолбунівська, 11-а	44	1100,0	506,0	46,0	дорожні знаки
35	вул. Здолбунівська, 13	33	825,0	379,5	34,5	дорожні знаки
36	вул. Здолбунівська, 15 (заїзд з вул. Драгоманова)	148	3700,0	1702,0	172,5	дорожні знаки
37	вул. Колекторна, 17	438	10950,0	5037,0	506,0	дорожні знаки
38	вул. Колекторна (навпроти буд. N 7 на вул. Ващенко)	105	2625,0	1207,5	126,5	дорожні знаки
39	вул. Колекторна, біля оз. Небреж (майданчик N 1)	50	1250,0	575,0	57,5	дорожні знаки
40	вул. Кошиця, 1/38	32	800,0	368,0	34,5	дорожні знаки
41	вул. Крушельницької, 15-а	31	775,0	356,5	34,5	дорожні знаки
42	вул. Леніна, 55 (Бортничі)	50	1250,0	575,0	57,5	дорожні знаки
43	вул. Леніна, 59 (Бортничі)	50	1250,0	575,0	57,5	дорожні знаки
44	вул. Леніна, 65 (навпроти) (Бортничі)	55	1375,0	632,5	69,0	дорожні знаки
45	вул. Любарського, 10-н	50	1250,0	575,0	57,5	дорожні знаки

25	вул. Драгоманова, 35/55	80	2000,0	920,0	92,0	дорожні знаки
26	вул. Драгоманова, 40-е	28	700,0	322,0	34,5	дорожні знаки
27	вул. Драгоманова, 42	85	2125,0	977,5	103,5	дорожні знаки
28	вул. Зарічна, навпроти буд. 16	22	550,0	253,0	23,0	дорожні знаки
29	вул. Здолбунівська (з тильної сторони буд. N 1-н на вул. Драгоманова)	30	750,0	345,0	34,5	дорожні знаки
30	вул. Здолбунівська (озеро Гарячка)	63	1575,0	724,5	69,0	дорожні знаки
31	вул. Здолбунівська, 2	33	825,0	379,5	34,5	дорожні знаки
32	вул. Здолбунівська, 4 - 6	70	1750,0	805,0	80,5	дорожні знаки
33	вул. Здолбунівська, 6	40	1000,0	460,0	46,0	дорожні знаки
34	вул. Здолбунівська, 11-а	44	1100,0	506,0	46,0	дорожні знаки
35	вул. Здолбунівська, 13	33	825,0	379,5	34,5	дорожні знаки
36	вул. Здолбунівська, 15 (заїзд з вул. Драгоманова)	148	3700,0	1702,0	172,5	дорожні знаки
37	вул. Колекторна, 17	438	10950,0	5037,0	506,0	дорожні знаки
38	вул. Колекторна (навпроти буд. N 7 на вул. Ващенко)	105	2625,0	1207,5	126,5	дорожні знаки
39	вул. Колекторна, біля оз. Небреж (майданчик N 1)	50	1250,0	575,0	57,5	дорожні знаки
40	вул. Кошиця, 1/38	32	800,0	368,0	34,5	дорожні знаки
41	вул. Крушельницької, 15-а	31	775,0	356,5	34,5	дорожні знаки
42	вул. Леніна, 55 (Бортничі)	50	1250,0	575,0	57,5	дорожні знаки
43	вул. Леніна, 59 (Бортничі)	50	1250,0	575,0	57,5	дорожні знаки
44	вул. Леніна, 65 (навпроти) (Бортничі)	55	1375,0	632,5	69,0	дорожні знаки
45	вул. Любарського,	50	1250,0	575,0	57,5	дорожні

46	вул. Мишуги, 4/1	50	1250,0	575,0	57,5	дорожні знаки
47	вул. Новодарницька, 1	56	1400,0	644,0	69,0	дорожні знаки
48	вул. Осьмака, 1-б	28	700,0	322,0	34,5	дорожні знаки
49	вул. Пчілки Олени, 2	86	2150,0	989,0	103,5	дорожні знаки
50	вул. Пчілки Олени, 2 - 2-а	23	575,0	264,5	23,0	дорожні знаки
51	вул. Пчілки Олени, 3-а	89	2225,0	1023,5	103,5	дорожні знаки
52	вул. Ревуцького, 1 (вздовж автостоянки)	50	1250,0	575,0	57,5	дорожні знаки
53	вул. Ревуцького, 15	24	600,0	276,0	23,0	дорожні знаки
54	вул. Ревуцького, 19/1	72	1800,0	828,0	80,5	дорожні знаки
55	вул. Ревуцького, навпроти буд. 25	80	2000,0	920,0	92,0	дорожні знаки
56	вул. Ревуцького, 36/2	20	500,0	230,0	23,0	дорожні знаки
57	вул. Ревуцького, 42	100	2500,0	1150,0	115,0	дорожні знаки
58	вул. Руденко Л., 10-а	72	1800,0	828,0	80,5	дорожні знаки
59	вул. Сортувальна, 2	84	2100,0	966,0	92,0	дорожні знаки
60	вул. Сортувальна, 11-а	80	2000,0	920,0	92,0	дорожні знаки
61	вул. Старобориспільська (ст. м. "Червоний хутір", майданчик N 1) (перехоплюючий)	51	1275,0	586,5	87,5	дорожні знаки
62	вул. Старобориспільська (ст. м. "Червоний хутір", майданчик N 2) ("перехоплюючий")	59	1475,0	678,5	69,0	дорожні знаки
63	вул. Ташкентська (ст. м. "Бориспільська")	33	825,0	379,5	34,5	дорожні знаки
64	вул. Тепловозна, 18 - 20	42	1050,0	483,0	46,0	дорожні знаки
65	вул. Трускавецька, 6-в	28	700,0	322,0	34,5	дорожні знаки

	10-н					знаки
46	вул. Мишуги, 4/1	50	1250,0	575,0	57,5	дорожні знаки
47	вул. Новодарницька, 1	56	1400,0	644,0	69,0	дорожні знаки
48	вул. Осьмака, 1-б	28	700,0	322,0	34,5	дорожні знаки
49	вул. Пчілки Олени, 2	86	2150,0	989,0	103,5	дорожні знаки
50	вул. Пчілки Олени, 2 - 2-а	23	575,0	264,5	23,0	дорожні знаки
51	вул. Пчілки Олени, 3-а	89	2225,0	1023,5	103,5	дорожні знаки
52	вул. Ревуцького, 1 (вздовж автостоянки)	50	1250,0	575,0	57,5	дорожні знаки
53	вул. Ревуцького, 15	24	600,0	276,0	23,0	дорожні знаки
54	вул. Ревуцького, 19/1	72	1800,0	828,0	80,5	дорожні знаки
55	вул. Ревуцького, навпроти буд. 25	80	2000,0	920,0	92,0	дорожні знаки
56	вул. Ревуцького, 36/2	20	500,0	230,0	23,0	дорожні знаки
57	вул. Ревуцького, 42	100	2500,0	1150,0	115,0	дорожні знаки
58	вул. Руденко Л., 10-а	72	1800,0	828,0	80,5	дорожні знаки
59	вул. Сортувальна, 2	84	2100,0	966,0	92,0	дорожні знаки
60	вул. Сортувальна, 11-а	80	2000,0	920,0	92,0	дорожні знаки
61	вул. Старобориспільська (ст. м. "Червоний хутір", майданчик N 1) (перехоплюючий)	51	1275,0	586,5	87,5	дорожні знаки
62	вул. Старобориспільська (ст. м. "Червоний хутір", майданчик N 2) ("перехоплюючий")	59	1475,0	678,5	69,0	дорожні знаки
63	вул. Ташкентська (ст. м. "Бориспільська")	33	825,0	379,5	34,5	дорожні знаки
64	вул. Тепловозна, 18 - 20	42	1050,0	483,0	46,0	дорожні знаки
65	вул. Трускавецька, 6-	28	700,0	322,0	34,5	дорожні

66	вул. Урлівська, 4-а	72	1800,0	828,0	80,5	дорожні знаки
67	вул. Урлівська (навпроти буд. 10-а)	56	1400,0	644,0	69,0	дорожні знаки
68	вул. Урлівська, 34-а	165	4125,0	1897,5	195,5	дорожні знаки
69	вул. Чавдар, 1 - 3	40	1000,0	460,0	46,0	дорожні знаки
70	вул. Чавдар, 2 (навпроти)	17	425,0	195,5	23,0	дорожні знаки
71	вул. Чавдар, 3 - 5 (навпроти будинків)	23	575,0	264,5	23,0	дорожні знаки
72	вул. Чавдар, 22 - 24 (навпроти будинку)	60	1500,0	690,0	69,0	дорожні знаки
73	набережна Дніпровська, 19 (навпроти будинку)	51	1275,0	586,5	57,5	дорожні знаки
74	набережна Дніпровська, 22-в	29	725,0	333,5	34,5	дорожні знаки
75	набережна Дніпровська, 26-а	80	2000,0	920,0	92,0	дорожні знаки
76	набережна Дніпровська, біля буд. 33-а	73	1825,0	839,5	80,5	дорожні знаки
77	перетин вул. Вінграновського та вул. Поліської	31	775,0	356,5	34,5	дорожні знаки
78	перетин вул. Вінграновського та вул. Хвильового	28	700,0	322,0	34,5	дорожні знаки
79	перетин вул. Здолбунівської та вул. Тепловозної (майданчик N 1)	60	1500,0	690,0	69,0	дорожні знаки
80	перетин вул. Здолбунівської та вул. Тепловозної (майданчик N 2)	100	2500,0	1150,0	115,0	дорожні знаки
81	просп. Бажана (з непарної сторони під шляхопроводом ст. м. "Осокорки")	40	1000,0	460,0	46,0	дорожні знаки
82	просп. Бажана (з парної сторони під шляхопроводом ст. м. "Осокорки")	50	1250,0	575,0	57,5	дорожні знаки
83	просп. Бажана (з парної сторони біля шляхопроводу ст. метро "Осокорки")	137	3425,0	1575,5	161,0	дорожні знаки

	в					знаки
66	вул. Урлівська, 4-а	72	1800,0	828,0	80,5	дорожні знаки
67	вул. Урлівська (навпроти буд. 10-а)	56	1400,0	644,0	69,0	дорожні знаки
68	вул. Урлівська, 34-а	165	4125,0	1897,5	195,5	дорожні знаки
69	вул. Чавдар, 1 - 3	40	1000,0	460,0	46,0	дорожні знаки
70	вул. Чавдар, 2 (навпроти)	17	425,0	195,5	23,0	дорожні знаки
71	вул. Чавдар, 3 - 5 (навпроти будинків)	23	575,0	264,5	23,0	дорожні знаки
72	вул. Чавдар, 22 - 24 (навпроти будинку)	60	1500,0	690,0	69,0	дорожні знаки
73	набережна Дніпровська, 19 (навпроти будинку)	51	1275,0	586,5	57,5	дорожні знаки
74	набережна Дніпровська, 22-в	29	725,0	333,5	34,5	дорожні знаки
75	набережна Дніпровська, 26-а	80	2000,0	920,0	92,0	дорожні знаки
76	набережна Дніпровська, біля буд. 33-а	73	1825,0	839,5	80,5	дорожні знаки
77	перетин вул. Вінграновського та вул. Поліської	31	775,0	356,5	34,5	дорожні знаки
78	перетин вул. Вінграновського та вул. Хвильового	28	700,0	322,0	34,5	дорожні знаки
79	перетин вул. Здолбунівської та вул. Тепловозної (майданчик N 1)	60	1500,0	690,0	69,0	дорожні знаки
80	перетин вул. Здолбунівської та вул. Тепловозної (майданчик N 2)	100	2500,0	1150,0	115,0	дорожні знаки
81	просп. Бажана (з непарної сторони під шляхопроводом ст. м. "Осокорки")	40	1000,0	460,0	46,0	дорожні знаки
82	просп. Бажана (з парної сторони під шляхопроводом ст. м. "Осокорки")	50	1250,0	575,0	57,5	дорожні знаки
83	просп. Бажана (з парної сторони біля шляхопроводу ст. метро "Осокорки")	137	3425,0	1575,5	161,0	дорожні знаки

84	просп. Бажана (ст. метро "Харківська", майданчик під шляхопроводом)	49	1225,0	563,5	57,5	дорожні знаки
85	просп. Бажана, біля буд. 3-а	74	1850,0	851,0	80,5	дорожні знаки
86	просп. Бажана (навпроти буд. 8)	73	1825,0	839,5	80,5	дорожні знаки
87	просп. Бажана, 8-б	30	750,0	345,0	34,5	дорожні знаки
88	просп. Бажана, майданчики N 1, N 2 (між вул. Л. Руденко та просп. П. Григоренка)	171	4275,0	1966,5	195,5	дорожні знаки
89	просп. Бажана (навпроти буд. N 24/1 - 26)	99	2475,0	1138,5	115,0	дорожні знаки
90	просп. Бажана, 30	226	5670,0	2599,0	253,0	дорожні знаки
91	просп. Бажана, 32	94	2350,0	1081,0	103,5	дорожні знаки
92	просп. Бажана (ст. м. "Славутич") ("перехоплюючий")	200	5000,0	2300,0	230,0	дорожні знаки
93	просп. Бажана, 36	42	1050,0	483,0	46,0	дорожні знаки
94	просп. Григоренка - вул. Здобунівська (майданчик N 1)	77	1925,0	885,5	92,0	дорожні знаки
95	просп. Григоренка - вул. Здобунівська (майданчик N 2)	73	1825,0	839,5	80,5	дорожні знаки
96	просп. Григоренка (на перетині з вул. О. Пчілки)	100	2500,0	1150,0	115,0	дорожні знаки
97	просп. Григоренка, 1	72	1800,0	828,0	80,5	дорожні знаки
98	просп. Григоренка (навпроти буд. N 1)	150	3750,0	1725,0	172,5	дорожні знаки
99	просп. Григоренка (біля буд. N 2 на вул. О. Пчілки)	18	450,0	207,0	23,0	дорожні знаки
100	просп. Григоренка (навпроти буд. N 5)	150	3750,0	1725,0	172,5	дорожні знаки
101	просп. Григоренка, 7	50	1250,0	575,0	57,5	дорожні знаки
102	просп. Григоренка (біля буд. N 9 на вул.	8	120,0	92,0	11,5	дорожні знаки

	шляхопроводу ст. метро "Осокорки")					
84	просп. Бажана (ст. метро "Харківська", майданчик під шляхопроводом)	49	1225,0	563,5	57,5	дорожні знаки
85	просп. Бажана, біля буд. 3-а	74	1850,0	851,0	80,5	дорожні знаки
86	просп. Бажана (навпроти буд. 8)	73	1825,0	839,5	80,5	дорожні знаки
87	просп. Бажана, 8-б	30	750,0	345,0	34,5	дорожні знаки
88	просп. Бажана, майданчики N 1, N 2 (між вул. Л. Руденко та просп. П. Григоренка)	171	4275,0	1966,5	195,5	дорожні знаки
89	просп. Бажана (навпроти буд. N 24/1 - 26)	99	2475,0	1138,5	115,0	дорожні знаки
90	просп. Бажана, 30	226	5670,0	2599,0	253,0	дорожні знаки
91	просп. Бажана, 32	94	2350,0	1081,0	103,5	дорожні знаки
92	просп. Бажана (ст. м. "Славутич") ("перехоплюючий")	200	5000,0	2300,0	230,0	дорожні знаки
93	просп. Бажана, 36	42	1050,0	483,0	46,0	дорожні знаки
94	просп. Григоренка - вул. Здобунівська (майданчик N 1)	77	1925,0	885,5	92,0	дорожні знаки
95	просп. Григоренка - вул. Здобунівська (майданчик N 2)	73	1825,0	839,5	80,5	дорожні знаки
96	просп. Григоренка (на перетині з вул. О. Пчілки)	100	2500,0	1150,0	115,0	дорожні знаки
97	просп. Григоренка, 1	72	1800,0	828,0	80,5	дорожні знаки
98	просп. Григоренка (навпроти буд. N 1)	150	3750,0	1725,0	172,5	дорожні знаки
99	просп. Григоренка (біля буд. N 2 на вул. О. Пчілки)	18	450,0	207,0	23,0	дорожні знаки
100	просп. Григоренка (навпроти буд. N 5)	150	3750,0	1725,0	172,5	дорожні знаки
101	просп. Григоренка, 7	50	1250,0	575,0	57,5	дорожні знаки

	Гришка М.)					
103	просп. Григоренка, 13	109	2725,0	1253,5	126,5	дорожні знаки
104	просп. Григоренка, 14 - 16	111	2775,0	1276,5	126,5	дорожні знаки
105	просп. Григоренка, 26-а	174	4350,0	2001,0	195,5	дорожні знаки
106	просп. Григоренка, 28-б	89	2225,0	1023,5	103,5	дорожні знаки
107	просп. Григоренка, 31	60	1500,0	690,0	69,0	дорожні знаки
108	просп. Григоренка, 36 - 38	256	6400,0	2944,0	299,0	дорожні знаки
109	просп. Григоренка, 38	65	1625,0	747,5	80,5	дорожні знаки
110	просп. Григоренка, 40 (розподільча смуга)	20	500,0	230,0	23,0	дорожні знаки
111	просп. Григоренка, 40/1	38	950,0	437,0	46,0	дорожні знаки
112	просп. Григоренка, розподільча смуга (навпроти будинків на вул. Мишуги, 10, 12)	60	1500,0	690,0	69,0	дорожні знаки
113	шосе Харківське, 146	58	1450,0	667,0	69,0	дорожні знаки
114	шосе Харківське, 148	27	675,0	310,5	34,5	дорожні знаки
115	шосе Харківське, 156	35	875,0	402,5	46,0	дорожні знаки
116	шосе Харківське, 158	24	600,0	276,0	23,0	дорожні знаки
117	шосе Харківське, 160-а	35	875,0	402,5	46,0	дорожні знаки
118	шосе Харківське, 168-е	35	875,0	402,5	46,0	дорожні знаки
119	шосе Харківське, 174-а	55	1375,0	632,5	69,0	дорожні знаки
120	шосе Харківське, 180/21	74	1850,0	851,0	80,5	дорожні знаки
Деснянський р-н						
Відведені майданчики для паркування						
Територіальне розміщення паркувального майданчика (III зона)						
1	вул. Бальзака (від	8	120,0	92,0	11,5	дорожні

102	просп. Григоренка (біля буд. N 9 на вул. Гришка М.)	8	120,0	92,0	11,5	дорожні знаки
103	просп. Григоренка, 13	109	2725,0	1253,5	126,5	дорожні знаки
104	просп. Григоренка, 14 - 16	111	2775,0	1276,5	126,5	дорожні знаки
105	просп. Григоренка, 26-а	174	4350,0	2001,0	195,5	дорожні знаки
106	просп. Григоренка, 28-б	89	2225,0	1023,5	103,5	дорожні знаки
107	просп. Григоренка, 31	60	1500,0	690,0	69,0	дорожні знаки
108	просп. Григоренка, 36 - 38	256	6400,0	2944,0	299,0	дорожні знаки
109	просп. Григоренка, 38	65	1625,0	747,5	80,5	дорожні знаки
110	просп. Григоренка, 40 (розподільча смуга)	20	500,0	230,0	23,0	дорожні знаки
111	просп. Григоренка, 40/1	38	950,0	437,0	46,0	дорожні знаки
112	просп. Григоренка, розподільча смуга (навпроти будинків на вул. Мишуги, 10, 12)	60	1500,0	690,0	69,0	дорожні знаки
113	шосе Харківське, 146	58	1450,0	667,0	69,0	дорожні знаки
114	шосе Харківське, 148	27	675,0	310,5	34,5	дорожні знаки
115	шосе Харківське, 156	35	875,0	402,5	46,0	дорожні знаки
116	шосе Харківське, 158	24	600,0	276,0	23,0	дорожні знаки
117	шосе Харківське, 160-а	35	875,0	402,5	46,0	дорожні знаки
118	шосе Харківське, 168-е	35	875,0	402,5	46,0	дорожні знаки
119	шосе Харківське, 174-а	55	1375,0	632,5	69,0	дорожні знаки
120	шосе Харківське, 180/21	74	1850,0	851,0	80,5	дорожні знаки
Деснянський р-н						

2	вул. Бальзака, 3-а (вздовж лінії швидкісного трамвая)	52	1300,0	598,0	57,5	дорожні знаки
3	вул. Бальзака (навпроти будинку N 4) (вздовж лінії швидкісного трамвая)	61	1525,0	701,5	69,0	дорожні знаки
4	вул. Бальзака, 6	33	825,0	379,5	34,5	дорожні знаки
5	вул. Бальзака, 8-г (вздовж лінії швидкісного трамвая)	112	2800,0	1288,0	126,5	дорожні знаки
6	вул. Бальзака, 10-а (вздовж лінії швидкісного трамвая)	111	2775,0	1276,5	126,5	дорожні знаки
7	вул. Бальзака, 16 - 18 (вздовж лінії швидкісного трамвая)	110	2750,0	1265,0	126,5	дорожні знаки
8	вул. Бальзака, 28-а (вздовж лінії швидкісного трамвая)	133	3325,0	1529,5	149,5	дорожні знаки
9	вул. Бальзака, 40-а (вздовж лінії швидкісного трамвая)	210	5250,0	2415,0	241,5	дорожні знаки
10	вул. Бальзака, 46-а (вздовж лінії швидкісного трамвая)	133	3325,0	1529,5	149,5	дорожні знаки
11	вул. Бальзака, 49-а (вздовж лінії швидкісного трамвая)	77	1925,0	885,5	80,5	дорожні знаки
12	вул. Бальзака, 52/22 (вздовж лінії швидкісного трамвая)	27	675,0	310,5	34,5	дорожні знаки
13	вул. Бальзака, 53-а (вздовж лінії швидкісного трамвая)	130	3250,0	1495,0	149,5	дорожні знаки
14	вул. Бальзака, 55-а (вздовж лінії швидкісного трамвая)	151	3775,0	1736,5	172,5	дорожні знаки
15	вул. Бальзака, 57 (між а/с N 6 та мостом)	63	1575,0	724,5	69,0	дорожні знаки

	трамвая)					
2	вул. Бальзака, 3-а (вздовж лінії швидкісного трамвая)	52	1300,0	598,0	57,5	дорожні знаки
3	вул. Бальзака (навпроти будинку N 4) (вздовж лінії швидкісного трамвая)	61	1525,0	701,5	69,0	дорожні знаки
4	вул. Бальзака, 6	33	825,0	379,5	34,5	дорожні знаки
5	вул. Бальзака, 8-г (вздовж лінії швидкісного трамвая)	112	2800,0	1288,0	126,5	дорожні знаки
6	вул. Бальзака, 10-а (вздовж лінії швидкісного трамвая)	111	2775,0	1276,5	126,5	дорожні знаки
7	вул. Бальзака, 16 - 18 (вздовж лінії швидкісного трамвая)	110	2750,0	1265,0	126,5	дорожні знаки
8	вул. Бальзака, 28-а (вздовж лінії швидкісного трамвая)	133	3325,0	1529,5	149,5	дорожні знаки
9	вул. Бальзака, 40-а (вздовж лінії швидкісного трамвая)	210	5250,0	2415,0	241,5	дорожні знаки
10	вул. Бальзака, 46-а (вздовж лінії швидкісного трамвая)	133	3325,0	1529,5	149,5	дорожні знаки
11	вул. Бальзака, 49-а (вздовж лінії швидкісного трамвая)	77	1925,0	885,5	80,5	дорожні знаки
12	вул. Бальзака, 52/22 (вздовж лінії швидкісного трамвая)	27	675,0	310,5	34,5	дорожні знаки
13	вул. Бальзака, 53-а (вздовж лінії швидкісного трамвая)	130	3250,0	1495,0	149,5	дорожні знаки
14	вул. Бальзака, 55-а (вздовж лінії швидкісного трамвая)	151	3775,0	1736,5	172,5	дорожні знаки

	(вздовж лінії швидкісного трамвая)					
16	вул. Бальзака, 61-б (вздовж лінії швидкісного трамвая)	22	550,0	253,0	23,0	дорожні знаки
17	вул. Бальзака, 63-а (вздовж лінії швидкісного трамвая)	111	2775,0	1276,5	126,5	дорожні знаки
18	вул. Бальзака, 65/1 (вздовж лінії швидкісного трамвая)	133	3325,0	1529,5	149,5	дорожні знаки
19	вул. Бальзака, 72-а (вздовж лінії швидкісного трамвая)	111	2775,0	1276,5	126,5	дорожні знаки
20	вул. Бальзака, 73 (вздовж лінії швидкісного трамвая)	151	3775,0	1736,5	172,5	дорожні знаки
21	вул. Бальзака, 77-а (вздовж лінії швидкісного трамвая)	145	3625,0	1667,5	172,5	дорожні знаки
22	вул. Бальзака, 82-а (вздовж лінії швидкісного трамвая)	139	3475,0	1598,5	161,0	дорожні знаки
23	вул. Бальзака, 83-а (вздовж лінії швидкісного трамвая)	163	4075,0	1874,5	184,0	дорожні знаки
24	вул. Бальзака, 91/29-а	18	450,0	207,0	23,0	дорожні знаки
25	вул. Бальзака, 94-а (вздовж лінії швидкісного трамвая)	111	2775,0	1276,5	126,5	дорожні знаки
26	вул. Бальзака (біля вул. Польова) (вздовж лінії швидкісного трамвая) (штрафмайданчик)	103	2575,0	1184,5	115,0	дорожні знаки
27	перетин вул. Бальзака та вул. Данькевича	50	1250,00	575,0	57,5	дорожні знаки
28	вул. Беретті Вікентія, 4 - 8	30	750,0	345,0	34,5	дорожні знаки
29	вул. Братиславська, 3	45	1125,0	517,5	57,5	дорожні

15	вул. Бальзака, 57 (між а/с N 6 та мостом) (вздовж лінії швидкісного трамвая)	63	1575,0	724,5	69,0	дорожні знаки
16	вул. Бальзака, 61-б (вздовж лінії швидкісного трамвая)	22	550,0	253,0	23,0	дорожні знаки
17	вул. Бальзака, 63-а (вздовж лінії швидкісного трамвая)	111	2775,0	1276,5	126,5	дорожні знаки
18	вул. Бальзака, 65/1 (вздовж лінії швидкісного трамвая)	133	3325,0	1529,5	149,5	дорожні знаки
19	вул. Бальзака, 72-а (вздовж лінії швидкісного трамвая)	111	2775,0	1276,5	126,5	дорожні знаки
20	вул. Бальзака, 73 (вздовж лінії швидкісного трамвая)	151	3775,0	1736,5	172,5	дорожні знаки
21	вул. Бальзака, 77-а (вздовж лінії швидкісного трамвая)	145	3625,0	1667,5	172,5	дорожні знаки
22	вул. Бальзака, 82-а (вздовж лінії швидкісного трамвая)	139	3475,0	1598,5	161,0	дорожні знаки
23	вул. Бальзака, 83-а (вздовж лінії швидкісного трамвая)	163	4075,0	1874,5	184,0	дорожні знаки
24	вул. Бальзака, 91/29-а	18	450,0	207,0	23,0	дорожні знаки
25	вул. Бальзака, 94-а (вздовж лінії швидкісного трамвая)	111	2775,0	1276,5	126,5	дорожні знаки
26	вул. Бальзака (біля вул. Польова) (вздовж лінії швидкісного трамвая) (штрафмайданчик)	103	2575,0	1184,5	115,0	дорожні знаки
27	перетин вул. Бальзака та вул. Данькевича	50	1250,00	575,0	57,5	дорожні знаки
28	вул. Беретті Вікентія, 4 - 8	30	750,0	345,0	34,5	дорожні знаки

						знаки
30	вул. Братиславська, 6 - 8	44	1100,0	506,0	46,0	дорожні знаки
31	вул. Братиславська, 9	133	3330,0	1529,5	149,5	дорожні знаки
32	вул. Братиславська, 9/1	35	875,0	402,5	46,0	дорожні знаки
33	вул. Братиславська, 14-а	70	1750,0	805,0	80,5	дорожні знаки
34	вул. Братиславська, 34	196	4900,0	2254,0	230,0	дорожні знаки
35	вул. Братиславська, 38	28	700,0	322,0	34,5	дорожні знаки
36	вул. Волкова, 2	44	1100,0	506,0	46,0	дорожні знаки
37	вул. Волкова, 4	22	330,00	253,0	23,0	дорожні знаки
38	вул. Волкова, 8-а	78	1950,0	897,0	92,0	дорожні знаки
39	вул. Волкова, 14 - 16	90	2250,0	1035,0	103,5	дорожні знаки
40	вул. Градинська, 14 - 18	15	225,0	172,5	23,0	дорожні знаки
41	вул. Данькевича, 16	107	2675,0	1230,5	126,5	дорожні знаки
42	вул. Драйзера, 26	12	300,0	138,0	11,5	дорожні знаки
43	вул. Електротехнічна (від вул. Сабурова до а/с "Обрій-2000")	208	5200,0	2392,0	218,5	дорожні знаки
44	вул. Електротехнічна, (біля ГБК "Алмаз")	50	1250,0	575,0	57,5	дорожні знаки
45	вул. Електротехнічна, 9 (навпроти)	10	250,0	115,0	11,5	дорожні знаки
46	вул. Електротехнічна, 63 (біля ГБК "Омега"), майданчик N 1	44	1100,0	506,0	46,0	дорожні знаки
47	вул. Електротехнічна, 63 (біля ГБК "Омега"), майданчик N 2	55	1375,0	632,5	69,0	дорожні знаки
48	вул. Жукова, 21-а	36	900,0	414,0	46,0	дорожні знаки
49	вул. Жукова, 26	33	825,0	379,5	34,5	дорожні знаки

29	вул. Братиславська, 3	45	1125,0	517,5	57,5	дорожні знаки
30	вул. Братиславська, 6 - 8	44	1100,0	506,0	46,0	дорожні знаки
31	вул. Братиславська, 9	133	3330,0	1529,5	149,5	дорожні знаки
32	вул. Братиславська, 9/1	35	875,0	402,5	46,0	дорожні знаки
33	вул. Братиславська, 14-а	70	1750,0	805,0	80,5	дорожні знаки
34	вул. Братиславська, 34	196	4900,0	2254,0	230,0	дорожні знаки
35	вул. Братиславська, 38	28	700,0	322,0	34,5	дорожні знаки
36	вул. Волкова, 2	44	1100,0	506,0	46,0	дорожні знаки
37	вул. Волкова, 4	22	330,00	253,0	23,0	дорожні знаки
38	вул. Волкова, 8-а	78	1950,0	897,0	92,0	дорожні знаки
39	вул. Волкова, 14 - 16	90	2250,0	1035,0	103,5	дорожні знаки
40	вул. Градинська, 14 - 18	15	225,0	172,5	23,0	дорожні знаки
41	вул. Данькевича, 16	107	2675,0	1230,5	126,5	дорожні знаки
42	вул. Драйзера, 26	12	300,0	138,0	11,5	дорожні знаки
43	вул. Електротехнічна (від вул. Сабурова до а/с "Обрій-2000")	208	5200,0	2392,0	218,5	дорожні знаки
44	вул. Електротехнічна, (біля ГБК "Алмаз")	50	1250,0	575,0	57,5	дорожні знаки
45	вул. Електротехнічна, 9 (навпроти)	10	250,0	115,0	11,5	дорожні знаки
46	вул. Електротехнічна, 63 (біля ГБК "Омега"), майданчик N 1	44	1100,0	506,0	46,0	дорожні знаки
47	вул. Електротехнічна, 63 (біля ГБК "Омега"), майданчик N 2	55	1375,0	632,5	69,0	дорожні знаки
48	вул. Жукова, 21-а	36	900,0	414,0	46,0	дорожні знаки
49	вул. Жукова, 26	33	825,0	379,5	34,5	дорожні знаки

50	вул. Жукова, 55/6	25	625,0	287,5	34,5	дорожні знаки
51	перехрестя вул. Жукова та вул. Шолом-Алейхема	40	1000,0	460,0	46,0	дорожні знаки
52	вул. Закревського, 12	22	550,0	253,0	23,0	дорожні знаки
53	вул. Закревського, 42	122	3050,0	1403,0	138,0	дорожні знаки
54	вул. Закревського, 42 (навпроти буд. 91)	78	1950,0	897,0	92,0	дорожні знаки
55	вул. Закревського, 63 (навпроти)	40	1000,0	460,0	46,0	дорожні знаки
56	вул. Закревського, 65 - 67	44	1100,0	506,0	46,0	дорожні знаки
57	вул. Закревського, 93	49	1225,0	563,5	57,5	дорожні знаки
58	вул. Закревського, 93 (гаражний кооператив "Північ", майданчик N 2)	22	550,0	253,0	23,0	дорожні знаки
59	вул. Закревського, 93 (гаражний кооператив "Північ", майданчик N 3)	22	550,0	253,0	23,0	дорожні знаки
60	вул. Закревського, 95 - 97 (майданчик N 2)	20	500,0	230,0	23,0	дорожні знаки
61	вул. Закревського, 97 - 95	33	825,0	379,5	34,5	дорожні знаки
62	вул. Закревського, 97-а (майданчик N 1)	40	1000,0	460,0	46,0	дорожні знаки
63	вул. Закревського, 97-а (майданчик N 2)	26	650,0	299,0	34,5	дорожні знаки
64	перетин вул. Закревського - вул. Милославської	38	950,0	437,0	46,0	дорожні знаки
65	перетин вул. Закревського та Милославської (майданчик 2)	81	2025,0	931,5	92,0	дорожні знаки
66	вул. Кіото, 5 - 9	104	2600,0	1196,0	115,0	дорожні знаки
67	вул. Курчатова, 3	28	700,0	322,0	34,5	дорожні знаки
68	вул. Курчатова, 5	28	700,0	322,0	34,5	дорожні знаки
69	вул. Лісківська, 11	67	1675,0	770,5	80,5	дорожні знаки

50	вул. Жукова, 55/6	25	625,0	287,5	34,5	дорожні знаки
51	перехрестя вул. Жукова та вул. Шолом-Алейхема	40	1000,0	460,0	46,0	дорожні знаки
52	вул. Закревського, 12	22	550,0	253,0	23,0	дорожні знаки
53	вул. Закревського, 42	122	3050,0	1403,0	138,0	дорожні знаки
54	вул. Закревського, 42 (навпроти буд. 91)	78	1950,0	897,0	92,0	дорожні знаки
55	вул. Закревського, 63 (навпроти)	40	1000,0	460,0	46,0	дорожні знаки
56	вул. Закревського, 65 - 67	44	1100,0	506,0	46,0	дорожні знаки
57	вул. Закревського, 93	49	1225,0	563,5	57,5	дорожні знаки
58	вул. Закревського, 93 (гаражний кооператив "Північ", майданчик N 2)	22	550,0	253,0	23,0	дорожні знаки
59	вул. Закревського, 93 (гаражний кооператив "Північ", майданчик N 3)	22	550,0	253,0	23,0	дорожні знаки
60	вул. Закревського, 95 - 97 (майданчик N 2)	20	500,0	230,0	23,0	дорожні знаки
61	вул. Закревського, 97 - 95	33	825,0	379,5	34,5	дорожні знаки
62	вул. Закревського, 97-а (майданчик N 1)	40	1000,0	460,0	46,0	дорожні знаки
63	вул. Закревського, 97-а (майданчик N 2)	26	650,0	299,0	34,5	дорожні знаки
64	перетин вул. Закревського - вул. Милославської	38	950,0	437,0	46,0	дорожні знаки
65	перетин вул. Закревського та Милославської (майданчик 2)	81	2025,0	931,5	92,0	дорожні знаки
66	вул. Кіото, 5 - 9	104	2600,0	1196,0	115,0	дорожні знаки
67	вул. Курчатова, 3	28	700,0	322,0	34,5	дорожні знаки
68	вул. Курчатова, 5	28	700,0	322,0	34,5	дорожні знаки
69	вул. Лісківська, 11	67	1675,0	770,5	80,5	дорожні знаки

70	вул. Лісківська, 20 - 22	30	750,0	345,0	34,5	дорожні знаки
71	вул. Лісківська, 24	17	425,0	195,5	23,0	дорожні знаки
72	вул. Лісківська (навпроти буд. N 28 - 26)	35	875,0	402,5	46,0	дорожні знаки
73	вул. Макаренка (біля "Радосинь")	17	425,0	195,5	23,0	дорожні знаки
74	вул. Милославська, 2	22	550,0	253,0	23,0	дорожні знаки
75	вул. Милославська, 19 - 21	33	495,0	379,5	34,5	дорожні знаки
76	вул. Милославська, 25	33	825,0	379,5	34,5	дорожні знаки
77	вул. Милославська, 31 - 35	19	285,0	218,5	23,0	дорожні знаки
78	вул. Милославська, 41 - 47	111	2775,0	1276,5	126,5	дорожні знаки
79	вул. Милославська, 49	44	1100,0	506,0	46,0	дорожні знаки
80	вул. Милославська, 49	23	345,0	264,5	23,0	дорожні знаки
81	вул. Милославська (навпроти буд. N 74/9 - 79/15 на просп. В. Маяковського)	30	750,0	345,0	34,5	дорожні знаки
82	вул. Мілютенка, 19-а	60	1500,0	690,0	69,0	дорожні знаки
83	вул. Мілютенка, 28	60	1500,0	690,0	69,0	дорожні знаки
84	вул. Мілютенка, 44	50	1250,0	575,0	57,5	дорожні знаки
85	вул. Пухівська, 2	33	825,0	379,5	34,5	дорожні знаки
86	вул. Радунська, 26	22	550,0	253,0	23,0	дорожні знаки
87	вул. Радунська, 42/10	25	375,0	287,5	34,5	дорожні знаки
88	перетин вул. Сабурова та вул. Електротехнічної	53	1325,0	609,5	57,5	дорожні знаки
89	вул. Цветаєвої, 14 - 16	33	495,0	379,5	34,5	дорожні знаки
90	вул. Червоногвардійська, 22-а	22	550	253,0	23,0	дорожні знаки

70	вул. Лісківська, 20 - 22	30	750,0	345,0	34,5	дорожні знаки
71	вул. Лісківська, 24	17	425,0	195,5	23,0	дорожні знаки
72	вул. Лісківська (навпроти буд. N 28 - 26)	35	875,0	402,5	46,0	дорожні знаки
73	вул. Макаренка (біля "Радосинь")	17	425,0	195,5	23,0	дорожні знаки
74	вул. Милославська, 2	22	550,0	253,0	23,0	дорожні знаки
75	вул. Милославська, 19 - 21	33	495,0	379,5	34,5	дорожні знаки
76	вул. Милославська, 25	33	825,0	379,5	34,5	дорожні знаки
77	вул. Милославська, 31 - 35	19	285,0	218,5	23,0	дорожні знаки
78	вул. Милославська, 41 - 47	111	2775,0	1276,5	126,5	дорожні знаки
79	вул. Милославська, 49	44	1100,0	506,0	46,0	дорожні знаки
80	вул. Милославська, 49	23	345,0	264,5	23,0	дорожні знаки
81	вул. Милославська (навпроти буд. N 74/9 - 79/15 на просп. В. Маяковського)	30	750,0	345,0	34,5	дорожні знаки
82	вул. Мілютенка, 19-а	60	1500,0	690,0	69,0	дорожні знаки
83	вул. Мілютенка, 28	60	1500,0	690,0	69,0	дорожні знаки
84	вул. Мілютенка, 44	50	1250,0	575,0	57,5	дорожні знаки
85	вул. Пухівська, 2	33	825,0	379,5	34,5	дорожні знаки
86	вул. Радунська, 26	22	550,0	253,0	23,0	дорожні знаки
87	вул. Радунська, 42/10	25	375,0	287,5	34,5	дорожні знаки
88	перетин вул. Сабурова та вул. Електротехнічної	53	1325,0	609,5	57,5	дорожні знаки
89	вул. Цветаєвої, 14 - 16	33	495,0	379,5	34,5	дорожні знаки
90	вул. Червоногвардійська, 22-а	22	550	253,0	23,0	дорожні знаки

91	вул. Шолом-Алейхема, 1	14	350,0	161,0	11,5	дорожні знаки
92	вул. Шолом-Алейхема, 5-в	270	6750,0	3105,0	310,5	дорожні знаки
93	вул. Шолом-Алейхема, 6-а	100	2500,0	1150,0	115,0	дорожні знаки
94	вул. Шолом-Алейхема, 17-б	19	475,0	218,5	23,0	дорожні знаки
95	вул. Шолом-Алейхема, 21/25 на перетині з вул. Жукова	28	700,0	322,0	34,5	дорожні знаки
96	просп. Броварський (біля ст. м. "Лісова") ("перехоплюючий")	163	4075,0	1874,5	184,0	дорожні знаки
97	просп. Ватутіна (Північний міст)	283	7075,0	3254,5	322,0	дорожні знаки
98	просп. Ватутіна, 3-а	200	5000,0	2300,0	230,0	дорожні знаки
99	на розі просп. Ватутіна та вул. Драйзера	80	2000,0	920,0	92,0	дорожні знаки
100	просп. Лісовий, 6	44	1100,0	506,0	46,0	дорожні знаки
101	просп. Лісовий, 26	33	825,0	379,5	34,5	дорожні знаки
102	просп. Лісовий, 43-а	40	1000,0	460,0	46,0	дорожні знаки
103	просп. Маяковського, 31	32	800,0	368,0	34,5	дорожні знаки
104	просп. Маяковського, 47	94	2350,0	1081,0	103,5	дорожні знаки
105	Ріг вул. Братиславської та вул. Шолом-Алейхема	130	3250,0	1495,0	149,5	дорожні знаки
	просп. Маяковського, 69	64	1600,0	736,0	105,0	дорожні знаки
Дніпровський р-н						
Відведені майданчики для паркування						
Територіальне розміщення паркувального майданчика (III зона)						
1	бульв. Перова, 19-а	46	690,0	529,0	57,5	дорожні знаки / паркомат
2	бульв. Перова, 23	9	135,0	103,5	11,5	дорожні знаки / паркомат

91	вул. Шолом-Алейхема, 1	14	350,0	161,0	11,5	дорожні знаки
92	вул. Шолом-Алейхема, 5-в	270	6750,0	3105,0	310,5	дорожні знаки
93	вул. Шолом-Алейхема, 6-а	100	2500,0	1150,0	115,0	дорожні знаки
94	вул. Шолом-Алейхема, 17-б	19	475,0	218,5	23,0	дорожні знаки
95	вул. Шолом-Алейхема, 21/25 на перетині з вул. Жукова	28	700,0	322,0	34,5	дорожні знаки
96	просп. Броварський (біля ст. м. "Лісова") ("перехоплюючий")	163	4075,0	1874,5	184,0	дорожні знаки
97	просп. Ватутіна (Північний міст)	283	7075,0	3254,5	322,0	дорожні знаки
98	просп. Ватутіна, 3-а	200	5000,0	2300,0	230,0	дорожні знаки
99	на розі просп. Ватутіна та вул. Драйзера	80	2000,0	920,0	92,0	дорожні знаки
100	просп. Лісовий, 6	44	1100,0	506,0	46,0	дорожні знаки
101	просп. Лісовий, 26	33	825,0	379,5	34,5	дорожні знаки
102	просп. Лісовий, 43-а	40	1000,0	460,0	46,0	дорожні знаки
103	просп. Маяковського, 31	32	800,0	368,0	34,5	дорожні знаки
104	просп. Маяковського, 47	94	2350,0	1081,0	103,5	дорожні знаки
105	Ріг вул. Братиславської та вул. Шолом-Алейхема	130	3250,0	1495,0	149,5	дорожні знаки
	просп. Маяковського, 69	64	1600,0	736,0	105,0	дорожні знаки
Дніпровський р-н						
Вилучити						
Вилучити						

3	бульв. Перова, 30 - 32	22	330,0	253,0	23,0	дорожні знаки
4	бульв. Перова, 36	15	225,0	172,5	23,0	дорожні знаки
5	бульв. Перова, 40	13	195,0	149,5	11,5	дорожні знаки
6	вул. Луначарського, 10	7	105,0	80,5	11,5	дорожні знаки
7	вул. Малишка, 3	88	1320,0	1012,0	103,5	дорожні знаки / паркомати
8	вул. Микитенка (біля авторинку)	69	1725,0	793,5	80,5	дорожні знаки
9	вул. Микитенка (вздовж авторинку)	20	300,0	230,0	23,0	дорожні знаки / паркомат
10	вул. Микитенка, 5 - 1/38	8	120,0	92,0	11,5	дорожні знаки
11	вул. Миропільська, 23/16	8	120,0	92,0	11,5	дорожні знаки
12	вул. Миропільська, 35 - 27/16	48	720,0	552,0	57,5	дорожні знаки
13	вул. Окіпної Р., 3	15	225,0	172,5	23,0	дорожні знаки
14	вул. Раскової М., 8 - 8-а, 19 - 9	45	675,0	517,5	57,5	дорожні знаки
15	вул. Стальського (авторинок)	40	460,0	460,0	46,0	дорожні знаки / паркомат
16	вул. Стальського, 34/2 - 4	24	360,0	276,0	23,0	дорожні знаки
17	острів Венеціанський (ст. м. "Гідропарк")	20	500,0	230,0	23,0	дорожні знаки
18	проїзд між просп. Броварським та вул. Малишка	18	270,0	207,0	34,5	дорожні знаки
19	просп. Броварський (ст. м. "Дарниця")	30	450,0	345,0	34,5	дорожні знаки
20	просп. Броварський (ст. м. "Гідропарк") Північна сторона (сезонний з 01.05 по 01.09)	54	810,0	621,0	57,5	дорожні знаки
21	просп. Вагутіна (біля Московського мосту) (сезонний з 01.05 по 01.09)	302	7550,0	3473,0	345,0	дорожні знаки
22	просп. Воз'єднання,	15	225,0	172,5	23,0	дорожні

Вилучити

Вилучити

Вилучити

Вилучити

Вилучити

Вилучити

Вилучити

Вилучити

Вилучити

Вилучити

Вилучити

Вилучити

Вилучити

Вилучити

Вилучити

Вилучити

Вилучити

Вилучити

Вилучити

Вилучити

Вилучити

Вилучити

	15					знаки
23	біля Московського мосту, урочище Чорторій (сезонний з 01.05 по 01.09)	300	7500,0	3450,0	345,0	дорожні знаки

Спеціально обладнані майданчики для паркування

Територіальне розміщення паркувального майданчика (III зона)

1	бульв. Гашка Я., 18, 17	60	1500,0	690,0	69,0	дорожні знаки
2	бульв. Перова, 21	30	750,0	345,0	34,5	дорожні знаки
3	бульв. Перова, 27-а	64	1600,0	736,0	69,0	дорожні знаки
4	вул. Азербайджанська, перетин з вул. Червоногвардійською	56	1400,0	644,0	69,0	дорожні знаки
5	вул. Алма-Атинська, 18	73	1825,0	839,5	80,5	дорожні знаки
6	вул. Алма-Атинська, 41-6	44	1100,0	506,0	46,0	дорожні знаки
7	вул. Алма-Атинська, 74	20	500,0	230,0	23,0	дорожні знаки
8	вул. Березняківська, 17	200	5000,0	2300,0	230,0	дорожні знаки
9	вул. Березняківська, 19	200	5000,0	2300,0	230,0	дорожні знаки
10	вул. Березняківська, 21	18	450,0	207,0	23,0	дорожні знаки
11	вул. Березняківська, 23	50	1250,0	575,0	57,5	дорожні знаки
12	вул. Будівельників, 12 (8-6, 8)	28	700,0	322,0	34,5	дорожні знаки
13	вул. Вершигори, (навпроти буд. N 1)	30	750,0	345,0	34,5	дорожні знаки
14	вул. Вершигори, (навпроти буд. N 3 - 5)	70	1750,0	805,0	80,5	дорожні знаки
15	вул. Вершигори, 2 (навпроти)	450	11250,0	5175,0	517,5	дорожні знаки
16	вул. Вершигори, 2 (навпроти у розворотному кільці)	100	2500,0	1150,0	115,0	дорожні знаки
17	вул. Вершигори, 9, 9-а	17	425,0	195,5	23,0	дорожні знаки
18	вул. Вифлеємська,	100	2500,0	1150,0	115,0	дорожні

Вилучити

Вилучити

Спеціально обладнані майданчики для паркування

Територіальне розміщення паркувального майданчика (III зона)

1	бульв. Гашка Я., 18, 17	60	1500,0	690,0	69,0	дорожні знаки
2	бульв. Перова, 21	30	750,0	345,0	34,5	дорожні знаки
3	бульв. Перова, 27-а	64	1600,0	736,0	69,0	дорожні знаки
4	вул. Азербайджанська, перетин з вул. Червоногвардійською	56	1400,0	644,0	69,0	дорожні знаки
5	вул. Алма-Атинська, 18	73	1825,0	839,5	80,5	дорожні знаки
6	вул. Алма-Атинська, 41-6	44	1100,0	506,0	46,0	дорожні знаки
7	вул. Алма-Атинська, 74	20	500,0	230,0	23,0	дорожні знаки
8	вул. Березняківська, 17	200	5000,0	2300,0	230,0	дорожні знаки
9	вул. Березняківська, 19	200	5000,0	2300,0	230,0	дорожні знаки
10	вул. Березняківська, 21	18	450,0	207,0	23,0	дорожні знаки
11	вул. Березняківська, 23	50	1250,0	575,0	57,5	дорожні знаки
12	вул. Будівельників, 12 (8-6, 8)	28	700,0	322,0	34,5	дорожні знаки
13	вул. Вершигори, (навпроти буд. N 1)	30	750,0	345,0	34,5	дорожні знаки
14	вул. Вершигори, (навпроти буд. N 3 - 5)	70	1750,0	805,0	80,5	дорожні знаки
15	вул. Вершигори, 2 (навпроти)	450	11250,0	5175,0	517,5	дорожні знаки
16	вул. Вершигори, 2 (навпроти у розворотному кільці)	100	2500,0	1150,0	115,0	дорожні знаки
17	вул. Вершигори, 9, 9-а	17	425,0	195,5	23,0	дорожні знаки
18	вул. Вифлеємська,	100	2500,0	1150,0	115,0	дорожні

	навпроти буд. 4					знаки
19	вул. Воскресенська, 2-а	160	4000,0	1840,0	184,0	дорожні знаки
20	вул. Жмаченка, 7	40	600,0	460,0	46,0	дорожні знаки
21	вул. Жмаченка, 9	36	900,0	414,0	46,0	дорожні знаки
22	вул. Запорозця, 26	22	550,0	253,0	23,0	дорожні знаки
23	вул. Калачівська, 11	30	750,0	345,0	34,5	дорожні знаки
24	вул. Кармалока, 47	35	875,0	402,5	46,0	дорожні знаки
25	вул. Каунаська, 4/6	29	725,0	333,5	34,5	дорожні знаки
26	вул. Каунаська, 6/1	18	450,0	207,0	23,0	дорожні знаки
27	вул. Космічна, 6 - 8	26	650,0	299,0	34,5	дорожні знаки
28	вул. Курнатовського, 2	247	6180,0	2840,5	287,5	дорожні знаки
29	вул. Микільсько-Слобідська, 1-а	50	1250,0	575,0	57,5	дорожні знаки
30	вул. Микільсько-Слобідська, 5	30	750,0	345,0	34,5	дорожні знаки
31	вул. Микільсько-Слобідська, 5-а	34	510,0	391,0	34,5	дорожні знаки
32	вул. Микільсько-Слобідська, 6/2	200	5000,0	2300,0	230,0	дорожні знаки
33	вул. Микільсько-Слобідська, 6/2	44	1100,0	506,0	46,0	дорожні знаки
34	вул. Миропільська, 35-б	111	2775,0	1276,5	126,5	дорожні знаки
35	вул. Миропільська, 37-в	25	625,0	287,5	34,5	дорожні знаки
36	вул. Митрополита А. Шептицького, 2, біля супермаркету NOVUS	150	3750,0	1725,0	172,5	дорожні знаки
37	вул. Мініна, 4	26	650,0	299,0	34,5	дорожні знаки
38	вул. Окіпної Р., 4-б	37	925,0	425,5	46,0	дорожні знаки
39	вул. Панельна, 2	500	12500,0	5750,0	575,0	дорожні знаки

	навпроти буд. 4					знаки
19	вул. Воскресенська, 2-а	160	4000,0	1840,0	184,0	дорожні знаки
20	вул. Жмаченка, 7	40	600,0	460,0	46,0	дорожні знаки
21	вул. Жмаченка, 9	36	900,0	414,0	46,0	дорожні знаки
22	вул. Запорозця, 26	22	550,0	253,0	23,0	дорожні знаки
23	вул. Калачівська, 11	30	750,0	345,0	34,5	дорожні знаки
24	вул. Кармалока, 47	35	875,0	402,5	46,0	дорожні знаки
25	вул. Каунаська, 4/6	29	725,0	333,5	34,5	дорожні знаки
26	вул. Каунаська, 6/1	18	450,0	207,0	23,0	дорожні знаки
27	вул. Космічна, 6 - 8	26	650,0	299,0	34,5	дорожні знаки
28	вул. Курнатовського, 2	247	6180,0	2840,5	287,5	дорожні знаки
29	вул. Микільсько-Слобідська, 1-а	50	1250,0	575,0	57,5	дорожні знаки
30	вул. Микільсько-Слобідська, 5	30	750,0	345,0	34,5	дорожні знаки
31	вул. Микільсько-Слобідська, 5-а	34	510,0	391,0	34,5	дорожні знаки
32	вул. Микільсько-Слобідська, 6/2	200	5000,0	2300,0	230,0	дорожні знаки
33	вул. Микільсько-Слобідська, 6/2	44	1100,0	506,0	46,0	дорожні знаки
34	вул. Миропільська, 35-б	111	2775,0	1276,5	126,5	дорожні знаки
35	вул. Миропільська, 37-в	25	625,0	287,5	34,5	дорожні знаки
36	вул. Митрополита А. Шептицького, 2, біля супермаркету NOVUS	150	3750,0	1725,0	172,5	дорожні знаки
37	вул. Мініна, 4	26	650,0	299,0	34,5	дорожні знаки
38	вул. Окіпної Р., 4-б	37	925,0	425,5	46,0	дорожні знаки
39	вул. Панельна, 2	500	12500,0	5750,0	575,0	дорожні знаки

40	вул. Попудренка, 44	45	1125,0	517,5	57,5	дорожні знаки
41	вул. Празька, 18-а	35	875,0	402,5	46,0	дорожні знаки
42	вул. Райдужна, 37	39	975,0	448,5	46,0	дорожні знаки
43	позицію виключено					
44	вул. Серафимовича, 3-а - 3/1	17	425,0	195,5	23,0	дорожні знаки
45	вул. Серафимовича, 19-а	43	1075,0	494,5	46,0	дорожні знаки
46	вул. Сиваська, 1	70	1750,0	805,0	80,5	дорожні знаки
47	вул. Стальського, 29	595	14875,0	6842,5	690,0	дорожні знаки
48	вул. Труханівська (біля Московського мосту) (майданчик N 1) (сезонний з 01.05 по 01.09)	100	2500,0	1150,0	115,0	дорожні знаки
49	вул. Труханівська (біля Московського мосту) (майданчик N 2) (штрафмайданчик)	183	4575,0	2104,5	207,0	дорожні знаки
50	вул. Челябінська, навпроти буд. 15-а	40	1000,0	460,0	46,0	дорожні знаки
51	набережна Дніпровська, 7	59	1475,0	678,5	69,0	дорожні знаки
52	провул. Сеноманський, 16	100	2500,0	1150,0	115,0	дорожні знаки
53	просп. Броварський (Гідропарк біля мосту "Метро")	54	1350,0	621,0	57,5	дорожні знаки
54	просп. Броварський ("Гідропарк")	296	7400,0	3404,0	345,0	дорожні знаки
55	просп. Ватутіна Генерала, N 14-а	58	1450,0	667,0	69,0	дорожні знаки
56	просп. Ватутіна Генерала, 18	50	1250,0	575,0	57,5	дорожні знаки
57	просп. Ватутіна Генерала, 26	240	6000,0	2760,0	276,0	дорожні знаки
58	просп. Ватутіна Генерала, 26 (навпроти)	260	6500,0	2990,0	299,0	дорожні знаки
59	просп. Ватутіна Генерала, 30	220	5500,0	2530,0	253,0	дорожні знаки
60	просп. Ватутіна	300	7500,0	3450,0	345,0	дорожні

40	вул. Попудренка, 44	45	1125,0	517,5	57,5	дорожні знаки
41	вул. Празька, 18-а	35	875,0	402,5	46,0	дорожні знаки
42	вул. Райдужна, 37	39	975,0	448,5	46,0	дорожні знаки
43	позицію виключено					
44	вул. Серафимовича, 3-а - 3/1	17	425,0	195,5	23,0	дорожні знаки
45	вул. Серафимовича, 19-а	43	1075,0	494,5	46,0	дорожні знаки
46	вул. Сиваська, 1	70	1750,0	805,0	80,5	дорожні знаки
47	вул. Стальського, 29	595	14875,0	6842,5	690,0	дорожні знаки
48	вул. Труханівська (біля Московського мосту) (майданчик N 1) (сезонний з 01.05 по 01.09)	100	2500,0	1150,0	115,0	дорожні знаки
49	вул. Труханівська (біля Московського мосту) (майданчик N 2) (штрафмайданчик)	183	4575,0	2104,5	207,0	дорожні знаки
50	вул. Челябінська, навпроти буд. 15-а	40	1000,0	460,0	46,0	дорожні знаки
51	набережна Дніпровська, 7	59	1475,0	678,5	69,0	дорожні знаки
52	провул. Сеноманський, 16	100	2500,0	1150,0	115,0	дорожні знаки
53	просп. Броварський (Гідропарк біля мосту "Метро")	54	1350,0	621,0	57,5	дорожні знаки
54	просп. Броварський ("Гідропарк")	296	7400,0	3404,0	345,0	дорожні знаки
55	просп. Ватутіна Генерала, N 14-а	58	1450,0	667,0	69,0	дорожні знаки
56	просп. Ватутіна Генерала, 18	50	1250,0	575,0	57,5	дорожні знаки
57	просп. Ватутіна Генерала, 26	240	6000,0	2760,0	276,0	дорожні знаки
58	просп. Ватутіна Генерала, 26 (навпроти)	260	6500,0	2990,0	299,0	дорожні знаки
59	просп. Ватутіна Генерала, 30	220	5500,0	2530,0	253,0	дорожні знаки
60	просп. Ватутіна	300	7500,0	3450,0	345,0	дорожні

12	вул. Хвойки, 18/14	22	330,0	253,0	23,0	дорожні знаки
13	вул. Хвойки - Аляб'єва	15	225,0	172,5	23,0	дорожні знаки
14	пл. Фрунзе, 1	23	345,0	264,5	23,0	дорожні знаки
15	просп. Московський, 6 - 8	41	615,0	471,5	46,0	дорожні знаки
16	просп. Московський, 10	8	120,0	92,0	11,5	дорожні знаки
17	просп. Оболонський, 14 - 16, 13 - 9-а (ТРЦ "Дрімтаун")	129	1935,0	1483,5	149,5	дорожні знаки
18	просп. Оболонський, 15	8	120,0	92,0	11,5	дорожні знаки
19	просп. Оболонський (навпроти буд. N 18) (ТРЦ "Дрімтаун")	8	120,0	92,0	11,5	дорожні знаки
20	просп. Оболонський (навпроти буд. N 28 - 30)	16	240,0	184,0	23,0	дорожні знаки
21	просп. Оболонський, 52	3	45,0	34,5	11,5	дорожні знаки
22	просп. Оболонський, 52 - 52-а	36	540,0	414,0	46,0	дорожні знаки

Спеціально обладнані майданчики для паркування

Територіальне розміщення паркувального майданчика (III зона)

1	Велика Кільцева дорога (навпроти буд. 1 - 3 на вул. Кондратюка)	20	500,0	230,0	23,0	дорожні знаки
2	вул. Автозаводська, 5	157	3925,0	1805,5	184,0	дорожні знаки
3	вул. Бережанська (між буд. N 9 та буд. N 15)	152	3800,0	1748,0	172,5	дорожні знаки
4	перетин вул. Бережанської та вул. Петра Панча	45	1125,0	517,5	57,5	дорожні знаки
5	вул. Богатирська, 2 (між стадіоном с/ш N 231 та АЗС КЛЮ)	36	900,0	414,0	46,0	дорожні знаки
6	вул. Богатирська, навпроти ЗАТ "Зварка", просп. Московський, 23 (просп. Червоних Козаків, 23)	34	850,0	391,0	34,5	дорожні знаки

Вилучити

Вилучити

Вилучити

Вилучити

Вилучити

Вилучити

Вилучити

Вилучити

Вилучити

Вилучити

Вилучити

Вилучити

Спеціально обладнані майданчики для паркування

Територіальне розміщення паркувального майданчика (III зона)

1	Велика Кільцева дорога (навпроти буд. 1 - 3 на вул. Кондратюка)	20	500,0	230,0	23,0	дорожні знаки
2	вул. Автозаводська, 5	157	3925,0	1805,5	184,0	дорожні знаки
3	вул. Бережанська (між буд. N 9 та буд. N 15)	152	3800,0	1748,0	172,5	дорожні знаки
4	перетин вул. Бережанської та вул. Петра Панча	45	1125,0	517,5	57,5	дорожні знаки
5	вул. Богатирська, 2 (між стадіоном с/ш N 231 та АЗС КЛЮ)	36	900,0	414,0	46,0	дорожні знаки
6	вул. Богатирська, навпроти ЗАТ "Зварка", просп. Московський, 23 (просп. Червоних Козаків, 23)	34	850,0	391,0	34,5	дорожні знаки

7	вул. Богатирська, 20	52	1300,0	598,0	57,5	дорожні знаки
8	вул. Вербова, 9	20	500,0	230,0	23,0	дорожні знаки
9	вул. Вишгородська, 4-а	228	5700,0	2622,0	264,5	дорожні знаки
10	вул. Гавро Лайоша, 17	22	550,00	253,0	23,0	дорожні знаки
11	вул. Героїв Дніпра, 2	30	750,0	345,0	34,5	дорожні знаки
12	позицію виключено					
13	вул. Героїв Дніпра, 45	25	625,00	287,5	34,5	дорожні знаки
14	вул. Героїв Дніпра, 59	20	500,00	230,0	23,0	дорожні знаки
15	вул. Дегтяренка Петра, 33 (навпроти будинку)	11	275,0	126,5	11,5	дорожні знаки
16	вул. Дубровицька, 8 - 12	50	1250,0	575,0	57,5	дорожні знаки
17	вул. Дубровицька, біля буд. N 28	30	750,0	345,0	34,5	дорожні знаки
18	вул. Івашкевича, 14	38	950,0	437,0	46,0	дорожні знаки
19	вул. Йорданська, 28	128	3200,0	1472,0	149,5	дорожні знаки
20	вул. Кондратока (навпроти буд. 7)	20	500,0	230,0	23,0	дорожні знаки
21	вул. Кондратока, 4-в, 4-г	70	1750,0	805,0	122,5	дорожні знаки
22	вул. Майорова, 7	23	575,0	264,5	23,0	дорожні знаки
23	вул. Лугова, 16-а	15	375,0	172,5	23,0	дорожні знаки
24	вул. Малиновського, 4-а	18	450,0	207,0	23,0	дорожні знаки
25	вул. Малиновського, 8	20	500,0	230,0	23,0	дорожні знаки
26	вул. Новокостянтинівська, 22/15	30	750,0	345,0	34,5	дорожні знаки
27	вул. Північна, 3	55	1375,0	632,5	57,5	дорожні знаки
28	вул. Північна, 3 (біля ГБК "Полісся")	55	1375,0	632,5	69,0	дорожні знаки

7	вул. Богатирська, 20	52	1300,0	598,0	57,5	дорожні знаки
8	вул. Вербова, 9	20	500,0	230,0	23,0	дорожні знаки
9	вул. Вишгородська, 4-а	228	5700,0	2622,0	264,5	дорожні знаки
10	вул. Гавро Лайоша, 17	22	550,00	253,0	23,0	дорожні знаки
11	вул. Героїв Дніпра, 2	30	750,0	345,0	34,5	дорожні знаки
12	позицію виключено					
13	вул. Героїв Дніпра, 45	25	625,00	287,5	34,5	дорожні знаки
14	вул. Героїв Дніпра, 59	20	500,00	230,0	23,0	дорожні знаки
15	вул. Дегтяренка Петра, 33 (навпроти будинку)	11	275,0	126,5	11,5	дорожні знаки
16	вул. Дубровицька, 8 - 12	50	1250,0	575,0	57,5	дорожні знаки
17	вул. Дубровицька, біля буд. N 28	30	750,0	345,0	34,5	дорожні знаки
18	вул. Івашкевича, 14	38	950,0	437,0	46,0	дорожні знаки
19	вул. Йорданська, 28	128	3200,0	1472,0	149,5	дорожні знаки
20	вул. Кондратока (навпроти буд. 7)	20	500,0	230,0	23,0	дорожні знаки
21	вул. Кондратока, 4-в, 4-г	70	1750,0	805,0	122,5	дорожні знаки
22	вул. Майорова, 7	23	575,0	264,5	23,0	дорожні знаки
23	вул. Лугова, 16-а	15	375,0	172,5	23,0	дорожні знаки
24	вул. Малиновського, 4-а	18	450,0	207,0	23,0	дорожні знаки
25	вул. Малиновського, 8	20	500,0	230,0	23,0	дорожні знаки
26	вул. Новокостянтинівська, 22/15	30	750,0	345,0	34,5	дорожні знаки
27	вул. Північна, 3	55	1375,0	632,5	57,5	дорожні знаки
28	вул. Північна, 3 (біля ГБК "Полісся")	55	1375,0	632,5	69,0	дорожні знаки

29	вул. Північна, вздовж ГБК "Береговий"	256	6400,0	2944,0	299,0	дорожні знаки
30	вул. Приозерна, 2-а (по просп. Героїв Сталінграда)	40	1000,0	460,0	46,0	дорожні знаки
31	вул. Прирічна, 37	50	1250,00	575,0	57,5	дорожні знаки
32	вул. Сирецька, 5	5	75,0	57,5	11,5	дорожні знаки
33	вул. Сім'ї Кульженків, 26/28	26	650,0	299,0	34,5	дорожні знаки
34	вул. Скляренка (біля Куренівського ринку)	33	825,0	379,5	34,5	дорожні знаки
35	просп. Бандери, 14-6	300	7500,0	3450,0	345,0	дорожні знаки
36	вул. Шовкоплясів, 4	58	1450,0	667,0	69,0	дорожні знаки
37	перетин просп. Оболонського та вул. Вербової (розподільча смуга)	50	1250,0	575,0	57,5	дорожні знаки
38	просп. Героїв Сталінграда, 21/38	26	650,0	299,0	23,0	дорожні знаки
39	просп. Героїв Сталінграда, 2	29	725,0	333,5	34,5	дорожні знаки
40	просп. Героїв Сталінграда, 2-а	12	300,0	138,0	11,5	дорожні знаки
41	просп. Героїв Сталінграда, 39-а	44	1100,0	506,0	46,0	дорожні знаки
42	просп. Героїв Сталінграда, 61	17	425,0	195,5	23,0	дорожні знаки
43	просп. Московський, 23	18	450,0	207,0	23,0	дорожні знаки
44	просп. Московський, 26-6	57	1425,0	655,5	69,0	дорожні знаки
45	просп. Московський, 28-6	47	1175,0	540,5	57,5	дорожні знаки
46	просп. Московський, 32 - 34 (заїзд з вул. Набережно-Рибальської)	15	375,0	172,5	23,0	дорожні знаки
47	просп. Оболонський, 8-а	31	775,0	356,5	34,5	дорожні знаки
48	просп. Оболонський, 36-д	25	625,0	287,5	34,5	дорожні знаки
49	просп. Рокоссовського, 2	20	500,0	230,0	23,0	дорожні знаки

29	вул. Північна, вздовж ГБК "Береговий"	256	6400,0	2944,0	299,0	дорожні знаки
30	вул. Приозерна, 2-а (по просп. Героїв Сталінграда)	40	1000,0	460,0	46,0	дорожні знаки
31	вул. Прирічна, 37	50	1250,00	575,0	57,5	дорожні знаки
32	вул. Сирецька, 5	5	75,0	57,5	11,5	дорожні знаки
33	вул. Сім'ї Кульженків, 26/28	26	650,0	299,0	34,5	дорожні знаки
34	вул. Скляренка (біля Куренівського ринку)	33	825,0	379,5	34,5	дорожні знаки
35	просп. Бандери, 14-6	300	7500,0	3450,0	345,0	дорожні знаки
36	вул. Шовкоплясів, 4	58	1450,0	667,0	69,0	дорожні знаки
37	перетин просп. Оболонського та вул. Вербової (розподільча смуга)	50	1250,0	575,0	57,5	дорожні знаки
38	просп. Героїв Сталінграда, 21/38	26	650,0	299,0	23,0	дорожні знаки
39	просп. Героїв Сталінграда, 2	29	725,0	333,5	34,5	дорожні знаки
40	просп. Героїв Сталінграда, 2-а	12	300,0	138,0	11,5	дорожні знаки
41	просп. Героїв Сталінграда, 39-а	44	1100,0	506,0	46,0	дорожні знаки
42	просп. Героїв Сталінграда, 61	17	425,0	195,5	23,0	дорожні знаки
43	просп. Московський, 23	18	450,0	207,0	23,0	дорожні знаки
44	просп. Московський, 26-6	57	1425,0	655,5	69,0	дорожні знаки
45	просп. Московський, 28-6	47	1175,0	540,5	57,5	дорожні знаки
46	просп. Московський, 32 - 34 (заїзд з вул. Набережно-Рибальської)	15	375,0	172,5	23,0	дорожні знаки
47	просп. Оболонський, 8-а	31	775,0	356,5	34,5	дорожні знаки
48	просп. Оболонський, 36-д	25	625,0	287,5	34,5	дорожні знаки
49	просп. Рокоссовського, 2	20	500,0	230,0	23,0	дорожні знаки

Печерський р-н

Відведені майданчики для паркування

Територіальне розміщення паркувального майданчика (І зона)

1	вул. Басейна, 5-6 - 1/2-а	10	150,0	115,0	11,5	дорожні знаки / паркомат
2	вул. Басейна, 7	5	75,0	57,5	11,5	дорожні знаки
3	вул. Басейна, 12	8	120,0	92,0	11,5	дорожні знаки
4	вул. Басейна, 23/52 - 11	23	345,0	264,5	23,0	дорожні знаки / паркомат
5	вул. Велика Васильківська, 15/2	6	90,0	69,0	11,5	дорожні знаки
6	вул. Велика Васильківська, 23	3	45,0	34,5	11,5	дорожні знаки
7	вул. Городецького	51	765,0	586,5	57,5	дорожні знаки / паркомати
8	вул. Городецького, 10/1	13	195,0	149,5	11,5	дорожні знаки
9	вул. Грушевського, 1-6 (парк "Хрещатий") (сезонний з 01.04 - 31.07)	30	450,0	345,0	34,5	дорожні знаки
10	вул. Грушевського, 2 - 4	26	390,0	299,0	34,5	дорожні знаки
11	вул. Грушевського, 8/16	15	225,0	172,5	23,0	дорожні знаки
12	вул. Дарвіна (вздовж вулиці з обох сторін)	52	780,0	598,0	57,5	дорожні знаки
13	вул. Еспланадна, 2 - 8/10	10	150,0	115,0	11,5	дорожні знаки / паркомат
14	вул. Еспланадна, 20 - 34/2	10	150,0	115,0	11,5	дорожні знаки / паркомат
15	вул. Заньковецької, 2 - 4	7	105,0	80,5	11,5	дорожні знаки
16	вул. Заньковецької, 10/1 - 3/1	16	240,0	184,0	23,0	дорожні знаки
17	вул. Кропивницького, 16	7	105,0	80,5	11,5	дорожні знаки
18	вул. Лютеранська, 2 - 6-а, 7/10 - 3	24	360,0	276,0	23,0	дорожні знаки / паркомат

Печерський р-н

Вилучити

Вилучити

Вилучити

Вилучити

Вилучити

Вилучити

Вилучити

Вилучити

Вилучити

Вилучити

Вилучити

Вилучити

Вилучити

Вилучити

Вилучити

Вилучити

Вилучити

Вилучити

Вилучити

Вилучити

19	вул. Рогнідинська, 3 - 5	14	210,0	161,0	11,5	дорожні знаки
20	вул. Рогнідинська, 4-а, 6/16	4	60,0	46,0	11,5	дорожні знаки
21	вул. Рогнідинська, 7/11	22	330,0	253,0	23,0	дорожні знаки
22	вул. Рогнідинська, 16/6 - 2/15, 1 - 3 - 5	5	75,0	57,5	11,5	дорожні знаки
23	вул. Руставелі Ш., 11-1, 14/5 - 4-а	36	540,0	414,0	46,0	дорожні знаки / паркомат
24	вул. Руставелі Ш., 24 - 16/6, 23 - 13	15	225,0	172,5	23,0	дорожні знаки / паркомат
25	вул. Руставелі Ш., 40/10 - 26, 39/40 - 25	19	285,0	218,5	34,5	дорожні знаки / паркомат
26	вул. Червоноармійська (від вул. Саксаганського до пл. Л. Толстого)	21	315,0	241,5	23,0	дорожні знаки / паркомат
27	вул. Червоноармійська, 19 - 23	11	165,0	126,5	11,5	дорожні знаки
28	пл. Бессарабська, 7 - 9/1, 1/2-а (по вул. Басейній)	19	285,0	218,5	23,0	дорожні знаки / паркомат
29	пл. Спортивна (НСК "Олімпіський")	92	2300,0	1058,0	103,5	дорожні знаки
30	пл. Спортивна, 1 (службовий вхід)	99	1485,0	1138,5	115,0	дорожні знаки / паркомати
31	пл. Спортивна, 1 (фонтан)	27	405,0	310,5	34,5	дорожні знаки
32	пл. Франка	44	660,0	506,0	46,0	дорожні знаки / паркомат
33	пров. Музейний, 4 - 10	23	345,0	264,5	23,0	дорожні знаки
34	пров. Музейний, 8 - 12 (навпроти)	9	135,0	103,5	11,5	дорожні знаки
35	узвіз Крутий, 1/2	8	120,0	92,0	11,5	дорожні знаки
Територіальне розміщення паркувального майданчика (II зона)						
1	бульв. Дружби Народів, 7	5	75,0	57,5	11,5	дорожні знаки
2	бульв. Українки Лесі,	11	165,0	126,5	11,5	дорожні

Вилучити

Вилучити

Вилучити

Вилучити

Вилучити

Вилучити

Вилучити

Вилучити

Вилучити

Вилучити

Вилучити

Вилучити

Вилучити

Вилучити

Вилучити

Вилучити

Вилучити

Вилучити

Вилучити

Вилучити

Вилучити

Вилучити

Вилучити

	2 - 20/22					знаки
3	бульв. Українки Лесі, 2 (з протилежної сторони)	22	330,0	253,0	23,0	дорожні знаки
4	бульв. Українки Лесі, 7-а	10	150,0	115,0	23,0	дорожні знаки
5	бульв. Українки Лесі, 7-б	4	60,0	46,0	11,5	дорожні знаки
6	бульв. Українки Лесі, 19 - 17	17	255,0	195,5	23,0	дорожні знаки / паркомат
7	бульв. Українки Лесі, 24	29	435,0	333,5	34,5	дорожні знаки / паркомат
8	бульв. Українки Лесі, 26 (цілодобовий)	21	315,0	241,5	23,0	дорожні знаки / шлагбаум
9	бульв. Українки Лесі, 27, 34	15	225,0	172,5	23,0	дорожні знаки
10	бульв. Українки Лесі, 28	20	300,0	230,0	23,0	дорожні знаки / паркомат
11	бульв. Українки Лесі, 30-в	44	660,0	506,0	46,0	дорожні знаки
12	вул. Велика Васильківська, 77	10	150,0	115,0	11,5	дорожні знаки
13	вул. Велика Васильківська, 111 - 113	64	1600,0	736,0	69,0	дорожні знаки
14	вул. Грушевського, 28/2	4	60,0	46,0	11,5	дорожні знаки
15	вул. Димитрова, 5	10	150,0	115,0	11,5	дорожні знаки
16	вул. Димитрова, 5-б	5	75,0	57,5	11,5	дорожні знаки
17	вул. Задніпровського (біля буд. N 24 по бульв. Л. Українки)	14	210,0	161,0	11,5	дорожні знаки
18	вул. Задніпровського (біля буд. N 26 по бульв. Лесі Українки)	33	825,0	379,5	34,5	дорожні знаки
19	вул. Задніпровського, 1/21	12	180,0	138,0	11,5	дорожні знаки
20	вул. Інститутська, 24/7	3	45,0	34,5	11,5	дорожні знаки
21	вул. Інститутська, 27/6-а	5	75,0	57,5	11,5	дорожні знаки

Вилучити

Вилучити

Вилучити

Вилучити

Вилучити

Вилучити

Вилучити

Вилучити

Вилучити

Вилучити

Вилучити

Вилучити

Вилучити

Вилучити

Вилучити

Вилучити

Вилучити

Вилучити

Вилучити

Вилучити

Вилучити

Вилучити

Вилучити

22	вул. Кловський узвіз, 9/1	3	45,0	34,5	11,5	дорожні знаки
23	вул. Кловський узвіз, 9/2	15	375,0	172,5	23,0	дорожні знаки
24	вул. Ковпака, 17	5	75,0	57,5	11,5	дорожні знаки
25	вул. Кутузова, 9	13	195,0	149,5	11,5	дорожні знаки
26	вул. Кутузова, 12	4	60,0	46,0	11,5	дорожні знаки
27	вул. Кутузова, 14	6	90,0	69,0	11,5	дорожні знаки
28	вул. Лаврська, 12 (під час проведення заходів)	8	120,0	92,0	11,5	дорожні знаки
29	вул. Лескова, 9	5	75,0	57,5	11,5	дорожні знаки
30	вул. Лейпцизька (від вул. Московської до вул. Цитадельної)	66	990,0	759,0	80,5	дорожні знаки
31	вул. Мазепи, 11 - 13	55	825,0	632,5	57,5	дорожні знаки
32	вул. Мазепи, 44	20	500,0	230,0	23,0	дорожні знаки
33	вул. Мечникова, 2 (з протилежної сторони)	13	195,0	149,5	11,5	дорожні знаки
34	вул. Мечникова, 2 - 8	30	450,0	345,0	34,5	дорожні знаки
35	вул. Мечникова, 3	20	300,0	230,0	23,0	дорожні знаки
36	вул. Мечникова, 5	8	120,0	92,0	11,5	дорожні знаки
37	вул. Мечникова, 14 - 18, 9-а - 9	40	600,0	460,0	46,0	дорожні знаки / паркомат
38	вул. Мечникова, 18	15	225,0	172,5	23,0	дорожні знаки
39	вул. Мечникова, 18-а - 22-а	24	360,0	276,0	23,0	дорожні знаки
40	вул. Мирного П., 2/44, 1 - 3	16	240,0	184,0	23,0	дорожні знаки
41	вул. Московська, 27 (двір)	5	75,0	57,5	11,5	дорожні знаки
42	вул. Московська, 29-а	5	75,0	57,5	11,5	дорожні знаки

Вилучити

Вилучити

Вилучити

Вилучити

Вилучити

Вилучити

Вилучити

Вилучити

Вилучити

Вилучити

Вилучити

Вилучити

Вилучити

Вилучити

Вилучити

Вилучити

Вилучити

Вилучити

Вилучити

Вилучити

Вилучити

Вилучити

Вилучити

2	вул. Тимірязєвська, 2 - 10/15 (сезонний з 15.04 - 31.07)	31	465,0	356,5	34,5	дорожні знаки
3	шосе Набережне (навпроти пам'ятника засновникам м. Києва)	10	250,0	115,0	11,5	дорожні знаки
	вул. М. Бойчука, 1/2	221	3315,0	2241,5	223,0	дорожні знаки, паркомат

Спеціально обладнані майданчики для паркування

Територіальне розміщення паркувального майданчика (II зона)

1	бульв. Дружби Народів, 28	45	1125,0	517,5	57,5	дорожні знаки
2	вул. Бойчука, 17-6	17	425,0	195,5	23,0	дорожні знаки
3	вул. Мечникова, 14 - 12 (заїзд з вул. Первомайського)	27	675,0	310,5	34,5	дорожні знаки
4	вул. Московська, навпроти буд. N 8	30	750,0	345,0	34,5	дорожні знаки
5	вул. Старонаводницька (навпроти буд. N 6-6)	35	875,0	402,5	46,0	дорожні знаки
6	Кловський узвіз, 7	60	1500,0	690,0	69,0	дорожні знаки
7	вул. Старонаводницька, 2	35	875,0	402,5	46,0	дорожні знаки
8	вул. Шовковична, 39	50	1250,0	575,0	57,5	дорожні знаки
9	на перетині вул. Барбюса А. та пров. Новопечерського	25	625,0	287,5	34,5	дорожні знаки
10	пл. Либідська	41	1025,0	471,5	46,0	дорожні знаки

Територіальне розміщення паркувального майданчика (III зона)

1	бульв. Дружби Народів, 16-а	37	925,0	425,5	46,0	дорожні знаки
2	бульв. Дружби Народів, 38	10	250,0	115,0	11,5	дорожні знаки
3	Залізничне шосе, навпроти буд. 57	129	3225,0	1483,5	149,5	дорожні знаки

Подільський р-н

Відведені майданчики для паркування

Територіальне розміщення паркувального майданчика (II зона)

Вилучити
Вилучити
Вилучити

Спеціально обладнані майданчики для паркування

Територіальне розміщення паркувального майданчика (II зона)

1	бульв. Дружби Народів, 28	45	1125,0	517,5	57,5	дорожні знаки
2	вул. Бойчука, 17-6	17	425,0	195,5	23,0	дорожні знаки
3	вул. Мечникова, 14 - 12 (заїзд з вул. Первомайського)	27	675,0	310,5	34,5	дорожні знаки
4	вул. Московська, навпроти буд. N 8	30	750,0	345,0	34,5	дорожні знаки
5	вул. Старонаводницька (навпроти буд. N 6-6)	35	875,0	402,5	46,0	дорожні знаки
6	Кловський узвіз, 7	60	1500,0	690,0	69,0	дорожні знаки
7	вул. Старонаводницька, 2	35	875,0	402,5	46,0	дорожні знаки
8	вул. Шовковична, 39	50	1250,0	575,0	57,5	дорожні знаки
9	на перетині вул. Барбюса А. та пров. Новопечерського	25	625,0	287,5	34,5	дорожні знаки
10	пл. Либідська	41	1025,0	471,5	46,0	дорожні знаки

Територіальне розміщення паркувального майданчика (III зона)

1	бульв. Дружби Народів, 16-а	37	925,0	425,5	46,0	дорожні знаки
2	бульв. Дружби Народів, 38	10	250,0	115,0	11,5	дорожні знаки
3	Залізничне шосе, навпроти буд. 57	129	3225,0	1483,5	149,5	дорожні знаки

Подільський р-н

1	вул. Андріївська, 11/7	2	30,0	23,0	11,5	дорожні знаки
2	вул. Борисоглібська (від вул. Братської до вул. П. Сагайдачного)	12	180,0	138,0	23,0	дорожні знаки
3	вул. Боричів Тік, 33/6-а - 35-в	10	150,0	115,0	11,5	дорожні знаки
4	вул. Братська (від вул. Іллінської до вул. Борисоглібської)	22	330,0	253,0	23,0	дорожні знаки
5	вул. Верхній Вал, 2 - 10 - 14	15	225,0	172,5	23,0	дорожні знаки
6	вул. Верхній Вал, 4-б, 4-в	15	375,0	172,5	23,0	дорожні знаки
7	вул. Верхній Вал, 16	10	150,0	115,0	11,5	дорожні знаки / паркомат
8	вул. Верхній Вал, 22 - 24	9	135,0	103,5	11,5	дорожні знаки
9	вул. Воздвиженська, 2 - 1/2	45	1125,0	517,5	46,0	дорожні знаки
10	вул. Житньооторзька, 16 (ринок "Житній")	15	225,0	172,5	23,0	дорожні знаки / паркомат
11	вул. Ігорівська, 3/25	15	225,0	172,5	11,5	дорожні знаки
12	вул. Ігорівська, 11-б	2	30,0	23,0	11,5	дорожні знаки
13	вул. Ігорівська, 14-а	10	150,0	115,0	11,5	дорожні знаки
14	вул. Ігорівська, 16	7	105,0	80,5	11,5	дорожні знаки
15	вул. Іллінська, 14/5 - 8	16	240,0	184,0	23,0	дорожні знаки
16	вул. Іллінська, 18 - 20, 9	3	45,0	34,5	11,5	дорожні знаки
17	вул. Костянтинівська, 2-а	40	600,0	460,0	46,0	дорожні знаки
18	вул. Набережно-Хрещатицька (площа Поштова)	38	570,0	437,0	46,0	дорожні знаки
19	вул. Набережно-Хрещатицька, 3-а	2	30,0	23,0	11,5	дорожні знаки
20	вул. Набережно-Хрещатицька, 3-а (на вул. Набережно-Хрещатицькій)	25	375,0	287,5	34,5	дорожні знаки

Вилучити

Вилучити

Вилучити

Вилучити

Вилучити

Вилучити

Вилучити

Вилучити

Вилучити

Вилучити

Вилучити

Вилучити

Вилучити

Вилучити

Вилучити

Вилучити

Вилучити

Вилучити

Вилучити

Вилучити

Вилучити

Вилучити

21	вул. Набережно-Хрещатицька, 5/13 - 11	24	360,0	276,0	23,0	дорожні знаки
22	вул. Набережно-Хрещатицька, 11	5	75,0	57,5	11,5	дорожні знаки
23	вул. Набережно-Хрещатицька (буд. N 57 на вул. Ярославській)	10	150,0	115,0	11,5	дорожні знаки
24	вул. Набережно-Хрещатицька (навпроти буд. N 31 - 29 (причал N 1))	63	1575,0	724,5	69,0	дорожні знаки
25	вул. Почайнинська (від вул. Іллінської до вул. Спаської)	44	660,0	506,0	69,0	дорожні знаки
26	вул. Сагайдачного, 11	12	180,0	138,0	11,5	дорожні знаки
27	вул. Сковороди	25	375,0	287,5	34,5	дорожні знаки
28	вул. Сковороди (від вул. Волозької до вул. Почайнинської)	34	510,0	391,0	46,0	дорожні знаки
29	вул. Сковороди, 2 - 4	18	270,0	207,0	23,0	дорожні знаки
30	вул. Спаська, 8-а - 12, 11 - 13	9	135,0	103,5	11,5	дорожні знаки
31	вул. Спаська, 30-а	18	270,0	207,0	23,0	дорожні знаки
32	вул. Хорива, 1-а - 1	11	165,0	126,5	11,5	дорожні знаки
33	вул. Хорива, 5-а, 11-а	7	105,0	80,5	11,5	дорожні знаки
34	площа Контрактова (від буд. N 1 на вул. Межигірській до буд. N 3 - 5 на вул. Костянтинівській)	29	435,0	333,5	34,5	дорожні знаки
35	площа Контрактова, 2-а, 2-б, 2-в	133	1995,0	1529,5	161,0	дорожні знаки / паркомати
36	площа Контрактова (буд. N 4 на вул. Іллінській - буд. N 2 на вул. Сковороди)	15	225,0	172,5	23,0	дорожні знаки / паркомат
37	площа Контрактова, 10-а	17	255,0	195,5	23,0	дорожні знаки
38	площа Контрактова, 12	19	285,0	218,5	23,0	дорожні знаки

Вилучити

Вилучити

Вилучити

Вилучити

Вилучити

Вилучити

Вилучити

Вилучити

Вилучити

Вилучити

Вилучити

Вилучити

Вилучити

Вилучити

Вилучити

Вилучити

Вилучити

Вилучити

Вилучити

Вилучити

Вилучити

Територіальне розміщення паркувального майданчика (III зона)						
1	вул. Заводська (від вул. Фрунзе до вул. Костянтинівської)	42	630,0	483,0	46,0	дорожні знаки
2	вул. Нижній Вал, 23	4	60,0	46,0	11,5	дорожні знаки
3	вул. Новокостянтинівська, 13/10	4	60,0	46,0	11,5	дорожні знаки
4	вул. Новокостянтинівська, 13/10 -15/15	58	870,0	667,0	69,0	дорожні знаки
5	вул. Фрунзе, 127	29	725,0	333,5	34,5	дорожні знаки
6	вул. Хвойки, 15/15	13	195,0	149,5	11,5	дорожні знаки
7	вул. Хвойки, 15/15 літ.6	65	975,0	747,5	80,5	дорожні знаки
8	вул. Ярославська, 36 - 56-а	18	270,0	207,0	23,0	дорожні знаки
9	вул. Ярославська, 57, 58	15	225,0	172,5	23,0	дорожні знаки
10	просп. Порики, 13 - 15/1, 14-2 (ринок "Виноградар") (сезонний з 01.04 по 01.11)	43	645,0	494,5	46,0	дорожні знаки
11	просп. Правди, 12-В	20	300,0	230,0	23,0	дорожні знаки

Спеціально обладнані майданчики для паркування

Територіальне розміщення паркувального майданчика (II зона)						
1	вул. Верхній Вал, 72 (біля шляхопроводу)	45	1125,0	517,5	57,5	дорожні знаки
2	вул. Межигірська, 1	27	675,0	310,5	34,5	дорожні знаки

Територіальне розміщення паркувального майданчика (III зона)						
1	вул. Вишгородська, 47	33	825,0	379,5	34,5	дорожні знаки
2	вул. Гречка Маршала - просп. Правди	50	1250,0	575,0	57,5	дорожні знаки
3	вул. Гречка Маршала, 5-а	35	875,0	402,5	46,0	дорожні знаки
4	вул. Межова, навпроти буд. N 5-а у пров. Квітневому	41	1025,0	471,5	46,0	дорожні знаки
5	вул. Мостицька, 4	33	825,0	379,5	34,5	дорожні

Вилучити
Вилучити
Вилучити
Вилучити
Вилучити
Вилучити
Вилучити
Вилучити
Вилучити
Вилучити
Вилучити
Вилучити
Вилучити
Вилучити

Спеціально обладнані майданчики для паркування

Територіальне розміщення паркувального майданчика (II зона)						
1	вул. Верхній Вал, 72 (біля шляхопроводу)	45	1125,0	517,5	57,5	дорожні знаки
2	вул. Межигірська, 1	27	675,0	310,5	34,5	дорожні знаки

Територіальне розміщення паркувального майданчика (III зона)						
1	вул. Вишгородська, 47	33	825,0	379,5	34,5	дорожні знаки
2	вул. Гречка Маршала - просп. Правди	50	1250,0	575,0	57,5	дорожні знаки
3	вул. Гречка Маршала, 5-а	35	875,0	402,5	46,0	дорожні знаки
4	вул. Межова, навпроти буд. N 5-а у пров. Квітневому	41	1025,0	471,5	46,0	дорожні знаки
5	вул. Мостицька, 4	33	825,0	379,5	34,5	дорожні

						знаки
6	вул. Набережно-Лугова, 6 (навпроти буд. 29)	16	400,0	184,0	23,0	дорожні знаки
7	вул. Новокосянтинівська, 18	40	1000,0	460,0	46,0	дорожні знаки
8	вул. Світлицького, 24	30	450,0	345,0	34,5	дорожні знаки
9	вул. Світлицького, 35	31	775,0	356,5	34,5	дорожні знаки
10	вул. Сирецька, 13	28	700,0	322,0	34,5	дорожні знаки
11	вул. Тираспільська, 43 (заїзд з вул. Сальського)	78	1950,0	897,0	92,0	дорожні знаки
12	вул. Ужвій, 5	15	375,0	172,5	23,0	дорожні знаки
13	на розі вул. Червонопільської та пров. Бестужева	30	750,0	345,0	34,5	дорожні знаки
14	просп. Гонгадзе, 18-г	78	1950,0	897,0	92,0	дорожні знаки
15	просп. Гонгадзе, 18-з, 18-с, 18-д	49	1225,0	563,5	57,5	дорожні знаки
16	просп. Порики, 5-а	17	425,0	195,5	23,0	дорожні знаки
17	просп. Порики, 7-б - 9-а - 9-г	69	1725,0	793,5	80,5	дорожні знаки
18	просп. Порики, 18 - 20	53	1325,0	609,5	57,5	дорожні знаки
19	просп. Порики, 20	48	1200,0	552,0	57,5	дорожні знаки
20	просп. Правди на розподільчій смузі (навпроти буд. N 3)	169	4225,0	1943,5	195,5	дорожні знаки
21	просп. Правди, 17 - 19	52	1300,0	598,0	57,5	дорожні знаки
22	просп. Правди, 19/1	50	1250,0	575,0	57,5	дорожні знаки
23	просп. Правди, 31-а	55	1375,0	632,5	69,0	дорожні знаки
24	просп. Правди, 96	18	450,0	207,0	23,0	дорожні знаки
25	просп. Свободи, 2-г	82	2050,0	943,0	92,0	дорожні знаки

						знаки
6	вул. Набережно-Лугова, 6 (навпроти буд. 29)	16	400,0	184,0	23,0	дорожні знаки
7	вул. Новокосянтинівська, 18	40	1000,0	460,0	46,0	дорожні знаки
8	вул. Світлицького, 24	30	450,0	345,0	34,5	дорожні знаки
9	вул. Світлицького, 35	31	775,0	356,5	34,5	дорожні знаки
10	вул. Сирецька, 13	28	700,0	322,0	34,5	дорожні знаки
11	вул. Тираспільська, 43 (заїзд з вул. Сальського)	78	1950,0	897,0	92,0	дорожні знаки
12	вул. Ужвій, 5	15	375,0	172,5	23,0	дорожні знаки
13	на розі вул. Червонопільської та пров. Бестужева	30	750,0	345,0	34,5	дорожні знаки
14	просп. Гонгадзе, 18-г	78	1950,0	897,0	92,0	дорожні знаки
15	просп. Гонгадзе, 18-з, 18-с, 18-д	49	1225,0	563,5	57,5	дорожні знаки
16	просп. Порики, 5-а	17	425,0	195,5	23,0	дорожні знаки
17	просп. Порики, 7-б - 9-а - 9-г	69	1725,0	793,5	80,5	дорожні знаки
18	просп. Порики, 18 - 20	53	1325,0	609,5	57,5	дорожні знаки
19	просп. Порики, 20	48	1200,0	552,0	57,5	дорожні знаки
20	просп. Правди на розподільчій смузі (навпроти буд. N 3)	169	4225,0	1943,5	195,5	дорожні знаки
21	просп. Правди, 17 - 19	52	1300,0	598,0	57,5	дорожні знаки
22	просп. Правди, 19/1	50	1250,0	575,0	57,5	дорожні знаки
23	просп. Правди, 31-а	55	1375,0	632,5	69,0	дорожні знаки
24	просп. Правди, 96	18	450,0	207,0	23,0	дорожні знаки
25	просп. Свободи, 2-г	82	2050,0	943,0	92,0	дорожні знаки

26	просп. Свободи, 26	50	1250,0	575,0	57,5	дорожні знаки
Святошинський р-н						
Відведені майданчики для паркування						
Територіальне розміщення паркувального майданчика (ІІІ зона)						
1	бульв. Кольцова, 15, 12	26	390,0	299,0	34,5	дорожні знаки
2	вул. Велика Кільцева - вул. Зодчих (навпроти буд. N 62)	18	270,0	207,0	23,0	дорожні знаки
3	вул. Велика Кільцева (навпроти ринку "Шлях" та будинків 52 - 58/2 на вул. Зодчих, 52 - 54)	32	480,0	368,0	46,0	дорожні знаки
4	вул. Велика Кільцева (ринок "Шпалерний")	19	285,0	218,5	23,0	дорожні знаки
5	вул. Зодчих, 58-а	20	300,0	230,0	23,0	дорожні знаки
6	вул. Кучера В., 9 (ринок "Дніпро")	31	465,0	356,5	34,5	дорожні знаки
7	вул. Чорнобильська, 17 - 15/4, 16/80 - 18	35	525,0	402,5	46,0	дорожні знаки
8	просп. Палладіна (р-к "Троїцький")	26	390,0	299,0	34,5	дорожні знаки
9	просп. Палладіна, 7-а	15	225,0	172,5	23,0	дорожні знаки
10	просп. Перемоги, 49	24	360,0	276,0	23,0	дорожні знаки
11	просп. Перемоги, 108/1 - 112	16	240,0	184,0	23,0	дорожні знаки
12	просп. Перемоги, 121-б - 119 (з протилежної сторони)	10	150,0	115,0	11,5	дорожні знаки
13	просп. Перемоги, 142-а	5	75,0	57,5	11,5	дорожні знаки
Спеціально обладнані майданчики для паркування						
Територіальне розміщення паркувального майданчика (ІІІ зона)						
1	вул. Курська, 13-б, в, е (майданчик N 2)	73	1825,0	839,5	80,5	дорожні знаки
Територіальне розміщення паркувального майданчика (ІІІ зона)						
1	бульв. Вернадського, 79	102				

26	просп. Свободи, 26	50	1250,0	575,0	57,5	дорожні знаки
Святошинський р-н						
Відведені майданчики для паркування						
Територіальне розміщення паркувального майданчика (ІІІ зона)						
Вилучити						
Вилучити						
Вилучити						
Вилучити						
Вилучити						
Вилучити						
Вилучити						
Вилучити						
Вилучити						
Вилучити						
Вилучити						
Вилучити						
Спеціально обладнані майданчики для паркування						
Територіальне розміщення паркувального майданчика (ІІІ зона)						
1	вул. Курська, 13-б, в, е (майданчик N 2)	73	1825,0	839,5	80,5	дорожні знаки
Територіальне розміщення паркувального майданчика (ІІІ зона)						
1	бульв. Вернадського, 79	102				

2	бульв. Вернадського, 87 - 87-а	63	1575,0	724,5	69,0	дорожні знаки
3	бульв. Кольцова, 3 - 7	47	705,0	540,5	57,5	дорожні знаки
4	вул. Велика Кільцева (навпроти буд. 58/2 по вул. Зодчих)	100	1250,0	1150,0	115,0	дорожні знаки
5	вул. Велика Кільцева дорога (навпроти буд. 36 по вул. Зодчих)	40	1000,0	460,0	46,0	дорожні знаки
6	вул. Велика Кільцева (навпроти буд. 52 - 58/2 по вул. Зодчих)	50	1250,0	575,0	57,5	дорожні знаки
7	вул. Академіка Єфремова, біля буд. 16	62	1550,0	713,0	105,0	дорожні знаки
8	позицію виключено					
9	вул. Булаховського, 3	80	2000,0	920,0	92,0	дорожні знаки
10	вул. Булаховського, 4	33	825,0	379,5	34,5	дорожні знаки
11	вул. Булгакова, 11 - 13-а	20	500,0	230,0	23,0	дорожні знаки
12	вул. Відпочинку, 22	50	1250,0	575,0	57,5	дорожні знаки
13	вул. Григоровича-Барського (навпроти буд. N 5)	38	950,0	437,0	46,0	дорожні знаки
14	вул. Жмеринська, 1-а	80	2000,0	920,0	92,0	дорожні знаки
15	вул. Жмеринська, 2	55	1375,0	632,5	69,0	дорожні знаки / шлагбаум
16	вул. Жолудева, 6	148	3700,0	1702,0	172,5	дорожні знаки
17	вул. Зодчих, 3-а	37	925,0	425,5	46,0	дорожні знаки
18	вул. Зодчих (навпроти буд. N 6 - 8)	12	300,0	138,0	11,5	дорожні знаки
19	вул. Зодчих, 23	130	3250,0	1495,0	149,5	дорожні знаки
20	вул. Зодчих, 34 - 38	22	330,0	253,0	23,0	дорожні знаки
21	вул. Зодчих, 66 - 68	44	1100,0	506,0	46,0	дорожні знаки

2	бульв. Вернадського, 87 - 87-а	63	1575,0	724,5	69,0	дорожні знаки
3	бульв. Кольцова, 3 - 7	47	705,0	540,5	57,5	дорожні знаки
4	вул. Велика Кільцева (навпроти буд. 58/2 по вул. Зодчих)	100	1250,0	1150,0	115,0	дорожні знаки
5	вул. Велика Кільцева дорога (навпроти буд. 36 по вул. Зодчих)	40	1000,0	460,0	46,0	дорожні знаки
6	вул. Велика Кільцева (навпроти буд. 52 - 58/2 по вул. Зодчих)	50	1250,0	575,0	57,5	дорожні знаки
7	вул. Академіка Єфремова, біля буд. 16	62	1550,0	713,0	105,0	дорожні знаки
8	позицію виключено					
9	вул. Булаховського, 3	80	2000,0	920,0	92,0	дорожні знаки
10	вул. Булаховського, 4	33	825,0	379,5	34,5	дорожні знаки
11	вул. Булгакова, 11 - 13-а	20	500,0	230,0	23,0	дорожні знаки
12	вул. Відпочинку, 22	50	1250,0	575,0	57,5	дорожні знаки
13	вул. Григоровича-Барського (навпроти буд. N 5)	38	950,0	437,0	46,0	дорожні знаки
14	вул. Жмеринська, 1-а	80	2000,0	920,0	92,0	дорожні знаки
15	вул. Жмеринська, 2	55	1375,0	632,5	69,0	дорожні знаки / шлагбаум
16	вул. Жолудева, 6	148	3700,0	1702,0	172,5	дорожні знаки
17	вул. Зодчих, 3-а	37	925,0	425,5	46,0	дорожні знаки
18	вул. Зодчих (навпроти буд. N 6 - 8)	12	300,0	138,0	11,5	дорожні знаки
19	вул. Зодчих, 23	130	3250,0	1495,0	149,5	дорожні знаки
20	вул. Зодчих, 34 - 38	22	330,0	253,0	23,0	дорожні знаки
21	вул. Зодчих, 66 - 68	44	1100,0	506,0	46,0	дорожні знаки

22	вул. Зодчих (перетин з бульв. Кольцова) (штрафмайданчик)	64	1600,0	736,0	69,0	дорожні знаки
23	вул. Коласа Якуба, 2	70	1750,0	805,0	80,5	дорожні знаки
24	вул. Литвиненко - Вольгемут, 4	50	1250,0	575,0	57,5	дорожні знаки
25	вул. Наумова (навпроти буд. 35-Б)	33	825,0	379,5	34,5	дорожні знаки
26	вул. Обухівська, 135 (навпроти)	70	1750,0	805,0	80,5	дорожні знаки
27	вул. Підлісна, 8	84	2100,0	966,0	92,0	дорожні знаки
28	вул. Роллана Ромена, 2 - 6/10, 5/8	58	870,0	667,0	69,0	дорожні знаки
29	вул. Роллана Ромена, 13	26	390,0	299,0	34,5	дорожні знаки
30	вул. Святошинська, 4	32	800,0	368,0	34,5	дорожні знаки
31	вул. Святошинська, 15	214	5350,0	2461,0	241,5	дорожні знаки
32	вул. Семашка, 12 - 16	40	600,0	460,0	46,0	дорожні знаки
33	вул. Смирненка, 22-в	43	1075,0	494,5	46,0	дорожні знаки
34	вул. Смирненка, 22-г	146	3650,0	1679,0	172,5	дорожні знаки
35	вул. Смирненка, 23 (розворотне кільце трамвая)	34	850,0	391,0	34,5	дорожні знаки
36	вул. Смирненка, 38	339	8475,0	3898,5	391,0	дорожні знаки
37	вул. Смирненка / вул. Жолудева	28	700,0	322,0	34,5	дорожні знаки
38	вул. Сім'ї Сосніних, 1	36	900,0	414,0	46,0	дорожні знаки
39	вул. Сім'ї Сосніних, 23	80	2000,0	920,0	92,0	дорожні знаки
40	вул. Сім'ї Сосніних, 23-а	140	3500,0	1610,0	161,0	дорожні знаки
41	вул. Сім'ї Сосніних (перетин з бульв. Кольцова) (штрафмайданчик)	448	11200,0	5152,0	517,5	дорожні знаки
42	вул. Стуса, 27-а	222	5550,0	2553,0	253,0	дорожні знаки

22	вул. Зодчих (перетин з бульв. Кольцова) (штрафмайданчик)	64	1600,0	736,0	69,0	дорожні знаки
23	вул. Коласа Якуба, 2	70	1750,0	805,0	80,5	дорожні знаки
24	вул. Литвиненко - Вольгемут, 4	50	1250,0	575,0	57,5	дорожні знаки
25	вул. Наумова (навпроти буд. 35-Б)	33	825,0	379,5	34,5	дорожні знаки
26	вул. Обухівська, 135 (навпроти)	70	1750,0	805,0	80,5	дорожні знаки
27	вул. Підлісна, 8	84	2100,0	966,0	92,0	дорожні знаки
28	вул. Роллана Ромена, 2 - 6/10, 5/8	58	870,0	667,0	69,0	дорожні знаки
29	вул. Роллана Ромена, 13	26	390,0	299,0	34,5	дорожні знаки
30	вул. Святошинська, 4	32	800,0	368,0	34,5	дорожні знаки
31	вул. Святошинська, 15	214	5350,0	2461,0	241,5	дорожні знаки
32	вул. Семашка, 12 - 16	40	600,0	460,0	46,0	дорожні знаки
33	вул. Смирненка, 22-в	43	1075,0	494,5	46,0	дорожні знаки
34	вул. Смирненка, 22-г	146	3650,0	1679,0	172,5	дорожні знаки
35	вул. Смирненка, 23 (розворотне кільце трамвая)	34	850,0	391,0	34,5	дорожні знаки
36	вул. Смирненка, 38	339	8475,0	3898,5	391,0	дорожні знаки
37	вул. Смирненка / вул. Жолудева	28	700,0	322,0	34,5	дорожні знаки
38	вул. Сім'ї Сосніних, 1	36	900,0	414,0	46,0	дорожні знаки
39	вул. Сім'ї Сосніних, 23	80	2000,0	920,0	92,0	дорожні знаки
40	вул. Сім'ї Сосніних, 23-а	140	3500,0	1610,0	161,0	дорожні знаки
41	вул. Сім'ї Сосніних (перетин з бульв. Кольцова) (штрафмайданчик)	448	11200,0	5152,0	517,5	дорожні знаки
42	вул. Стуса, 27-а	222	5550,0	2553,0	253,0	дорожні знаки

43	вул. Стуса, 35/37	40	1000,0	460,0	46,0	дорожні знаки
44	вул. Уборевича (навпроти буд. N 27 - 29/22)	111	2775,0	1276,5	126,5	дорожні знаки
45	вул. Уборевича / вул. Чорнобильська	33	825,0	379,5	34,5	дорожні знаки
46	вул. Ушакова М. (навпроти буд. 1)	28	700,0	322,0	34,5	дорожні знаки
47	вул. Ушакова М. (навпроти буд. 16)	17	425,0	195,5	23,0	дорожні знаки
48	вул. Чорнобильська, Осіння	315	7875,0	3622,5	368,0	дорожні знаки
49	вул. Чорнобильська, 5/7 - 11, 4 - 12	21	315,0	241,5	23,0	дорожні знаки
50	вул. Чорнобильська / вул. Уборевича	90	2250,0	1035,0	103,5	дорожні знаки
51	Кільцева дорога (біля кафе "STOP")	31	775,0	356,5	34,5	дорожні знаки
52	Кільцева дорога біля буд. 30 по вул. Зодчих	45	1125,0	517,5	57,5	дорожні знаки
53	Кільцева дорога біля буд. 62 по вул. Зодчих	45	1125,0	517,5	57,5	дорожні знаки
54	на перетині просп. Курбаса та Кільцевої дороги (кінцева швидкісного трамваю N 3) ("перехоплюючий")	100	2500,0	1150,0	115,0	дорожні знаки
55	перетин просп. Перемоги та вул. Семашка	58	1450,0	667,0	69,0	дорожні знаки
56	пров. Святошинський, 2	40	1000,0	460,0	46,0	дорожні знаки
57	просп. Корольова, 1	50	1250,0	575,0	57,5	дорожні знаки
58	просп. Корольова, 2-а	59	1475,0	678,5	69,0	дорожні знаки
59	просп. Корольова, 11-а	133	3325,0	1529,5	149,5	дорожні знаки
60	просп. Корольова (навпроти буд. N 7, 9-а на вул. Сімі Сосніних)	198	4950,0	2277,0	230,0	дорожні знаки
61	просп. Курбаса, 1	180	4500,0	2070,0	207,0	дорожні знаки

43	вул. Стуса, 35/37	40	1000,0	460,0	46,0	дорожні знаки
44	вул. Уборевича (навпроти буд. N 27 - 29/22)	111	2775,0	1276,5	126,5	дорожні знаки
45	вул. Уборевича / вул. Чорнобильська	33	825,0	379,5	34,5	дорожні знаки
46	вул. Ушакова М. (навпроти буд. 1)	28	700,0	322,0	34,5	дорожні знаки
47	вул. Ушакова М. (навпроти буд. 16)	17	425,0	195,5	23,0	дорожні знаки
48	вул. Чорнобильська, Осіння	315	7875,0	3622,5	368,0	дорожні знаки
49	вул. Чорнобильська, 5/7 - 11, 4 - 12	21	315,0	241,5	23,0	дорожні знаки
50	вул. Чорнобильська / вул. Уборевича	90	2250,0	1035,0	103,5	дорожні знаки
51	Кільцева дорога (біля кафе "STOP")	31	775,0	356,5	34,5	дорожні знаки
52	Кільцева дорога біля буд. 30 по вул. Зодчих	45	1125,0	517,5	57,5	дорожні знаки
53	Кільцева дорога біля буд. 62 по вул. Зодчих	45	1125,0	517,5	57,5	дорожні знаки
54	на перетині просп. Курбаса та Кільцевої дороги (кінцева швидкісного трамваю N 3) ("перехоплюючий")	100	2500,0	1150,0	115,0	дорожні знаки
55	перетин просп. Перемоги та вул. Семашка	58	1450,0	667,0	69,0	дорожні знаки
56	пров. Святошинський, 2	40	1000,0	460,0	46,0	дорожні знаки
57	просп. Корольова, 1	50	1250,0	575,0	57,5	дорожні знаки
58	просп. Корольова, 2-а	59	1475,0	678,5	69,0	дорожні знаки
59	просп. Корольова, 11-а	133	3325,0	1529,5	149,5	дорожні знаки
60	просп. Корольова (навпроти буд. N 7, 9-а на вул. Сімі Сосніних)	198	4950,0	2277,0	230,0	дорожні знаки
61	просп. Курбаса, 1	180	4500,0	2070,0	207,0	дорожні знаки

62	просп. Курбаса, 2-в (біля АЗС)	48	1200,0	552,0	57,5	дорожні знаки
63	просп. Курбаса, 8	44	1000,0	460,0	46,0	дорожні знаки
64	просп. Палладіна (навпроти буд. 63/5 - 62-6 на вул. Ірпінській)	20	500,0	230,0	23,0	дорожні знаки
65	просп. Палладіна, 5	233	5825,0	2679,5	264,5	дорожні знаки
66	просп. Палладіна, 20	59	1475,0	678,5	69,0	дорожні знаки
67	просп. Палладіна, 20 - 24	184	4600,0	2116,0	207,0	дорожні знаки
68	просп. Палладіна, 23-а	56	1400,0	644,0	69,0	дорожні знаки
69	просп. Перемоги (автодорога Київ-Житомир 14 км)	20	500,0	230,0	23,0	дорожні знаки
70	просп. Перемоги, 137	6	150,0	69,0	11,5	дорожні знаки
	проспект. Палладіна, 31 (перехоплюючий)	440	11000,0	5060,0	770,0	дорожні знаки
	Площа Героїв Бреста (ст. м. "Святошин") (перехоплюючий)	86	2150,0	989,0	157,5	дорожні знаки

Солом'янський р-н

Відведені майданчики для паркування

Територіальне розміщення паркувального майданчика (ІІ зона)

1	вул. Кирпи (вул. Петрозаводська) (Південний вокзал)	12	180,0	138,0	11,5	дорожні знаки / паркомат
2	вул. Ползунова (Південний вокзал)	19	285,0	218,5	23,0	дорожні знаки / паркомати
3	вул. Протасів Яр, 13 (під час роботи гірськолижного спортивного комплексу)	39	975,0	448,5	46,0	дорожні знаки
4	вул. Протасів Яр, 23	5	75,0	57,5	11,5	дорожні знаки
5	вул. Протасів Яр, 48 (під час роботи гірськолижного спортивного комплексу)	40	600,0	460,0	46,0	дорожні знаки
6	вул. Смоленська	30	450,0	345,0	46,0	дорожні

62	просп. Курбаса, 2-в (біля АЗС)	48	1200,0	552,0	57,5	дорожні знаки
63	просп. Курбаса, 8	44	1000,0	460,0	46,0	дорожні знаки
64	просп. Палладіна (навпроти буд. 63/5 - 62-6 на вул. Ірпінській)	20	500,0	230,0	23,0	дорожні знаки
65	просп. Палладіна, 5	233	5825,0	2679,5	264,5	дорожні знаки
66	просп. Палладіна, 20	59	1475,0	678,5	69,0	дорожні знаки
67	просп. Палладіна, 20 - 24	184	4600,0	2116,0	207,0	дорожні знаки
68	просп. Палладіна, 23-а	56	1400,0	644,0	69,0	дорожні знаки
69	просп. Перемоги (автодорога Київ-Житомир 14 км)	20	500,0	230,0	23,0	дорожні знаки
70	просп. Перемоги, 137	6	150,0	69,0	11,5	дорожні знаки
	проспект. Палладіна, 31 (перехоплюючий)	440	11000,0	5060,0	770,0	дорожні знаки
	Площа Героїв Бреста (ст. м. "Святошин") (перехоплюючий)	86	2150,0	989,0	157,5	дорожні знаки

Солом'янський р-н

Вилучити

Вилучити

Вилучити

Вилучити

Вилучити

	(навпроти буд. N 31 - 33)					знаки
7	вул. Урицького, 1-а (на вул. Кудряшова)	50	1120,0	575,0	57,5	дорожні знаки
8	площа Вокзальна, 1	174	2610,0	2001,0	195,5	дорожні знаки
Територіальне розміщення паркувального майданчика (III зона)						
1	бульв. Лепсе, 2 - 6	59	885,0	678,5	69,0	дорожні знаки
2	бульв. Лепсе, 26 (по вул. А. Білецького)	18	270,0	207,0	23,0	дорожні знаки
3	вул. Гарматна, 4	11	165,0	126,5	11,5	дорожні знаки
4	вул. Радищева, 10/14	41	615,0	471,5	57,5	дорожні знаки
5	вул. Ушинського (навпроти буд. N 1)	20	300,0	230,0	23,0	дорожні знаки
6	вул. Ушинського, 12 - 4, 11 - 3	54	810,0	621,0	57,5	дорожні знаки
7	просп. Перемоги, 53	20	500,0	230,0	23,0	дорожні знаки
8	просп. Червонозоряний, 57	6	150,0	69,0	11,5	дорожні знаки
Спеціально обладнані майданчики для паркування						
Територіальне розміщення паркувального майданчика (II зона)						
1	бульв. Чоколівський, 42-а	30	750,0	345,0	34,5	дорожні знаки
2	вул. Амосова, 2 - 4	24	600,0	276,0	23,0	дорожні знаки
3	вул. Клінічна, 25	25	625,0	287,5	34,5	дорожні знаки
4	вул. Кудряшова, 14-а	80	2000,0	920,0	92,0	дорожні знаки
5	вул. Кудряшова, 16	100	2500,0	1150,0	115,0	дорожні знаки
6	вул. Курська, 13-б, в, е	26	650,0	299,0	34,5	дорожні знаки
7	вул. Курська, 13-б, в, е (майданчик N 2)	73	1825,0	839,5	80,5	дорожні знаки
8	вул. Курська, 13-ж	40	1000,0	460,0	46,0	дорожні знаки
9	вул. Курська, 15-а	24	600,0	276,0	23,0	дорожні знаки
10	вул. Лінійна, 13 - 15	44	1100,0	506,0	46,0	дорожні знаки

Вилучити						
Вилучити						
Вилучити						
Вилучити						
Вилучити						
Вилучити						
Вилучити						
Вилучити						
Спеціально обладнані майданчики для паркування						
Територіальне розміщення паркувального майданчика (III зона)						
1	бульв. Чоколівський, 42-а	30	750,0	345,0	34,5	дорожні знаки
2	вул. Амосова, 2 - 4	24	600,0	276,0	23,0	дорожні знаки
3	вул. Клінічна, 25	25	625,0	287,5	34,5	дорожні знаки
4	вул. Кудряшова, 14-а	80	2000,0	920,0	92,0	дорожні знаки
5	вул. Кудряшова, 16	100	2500,0	1150,0	115,0	дорожні знаки
6	вул. Курська, 13-б, в, е	26	650,0	299,0	34,5	дорожні знаки
7	вул. Курська, 13-б, в, е (майданчик N 2)	73	1825,0	839,5	80,5	дорожні знаки
8	вул. Курська, 13-ж	40	1000,0	460,0	46,0	дорожні знаки
9	вул. Курська, 15-а	24	600,0	276,0	23,0	дорожні знаки
10	вул. Лінійна, 13 - 15	44	1100,0	506,0	46,0	дорожні знаки

11	вул. Лінійна, 15 - 17	32	800,0	368,0	34,5	дорожні знаки
12	вул. Механізаторів, 5	15	375,0	172,5	23,0	дорожні знаки
13	вул. Освіти, 1	30	750,0	345,0	34,5	дорожні знаки
14	просп. Перемоги, 47	39	975,0	448,5	46,0	дорожні знаки

Територіальне розміщення паркувального майданчика (III зона)

1	бульв. Лепсе, 4	40	600,0	460,0	46,0	дорожні знаки
2	вул. Василенка, 21	28	700,0	322,0	34,5	дорожні знаки
3	вул. Галана Ярослава, 30	100	2500,0	1150,0	115,0	дорожні знаки
4	вул. Героїв Севастополя, 23	250	6250,0	2875,0	287,5	дорожні знаки
5	вул. Героїв Севастополя, 42	35	875,0	402,5	46,0	дорожні знаки
6	вул. Кадетський Гай, 6	11	275,0	126,5	11,5	дорожні знаки
7	вул. Качалова, 6	92	2300,0	1058,0	103,5	дорожні знаки
8	вул. Леваневського, 2	55	1375,0	632,5	69,0	дорожні знаки
9	вул. Мартиросяна, 25	33	825,0	379,5	34,5	дорожні знаки
10	вул. Машинобудівна, навпроти буд. 21	39	975,0	448,5	46,0	дорожні знаки
11	вул. Народного Ополчення, 9	26	650,0	299,0	34,5	дорожні знаки
12	вул. Народного Ополчення, навпроти буд. 16 (розподільча смуга)	48	1200,0	552,0	57,5	дорожні знаки
13	вул. Пулюя, 2	20	500,0	230,0	23,0	дорожні знаки
14	вул. Радченка Петра, 25	30	750,0	345,0	34,5	дорожні знаки
15	вул. Тупікова Генерала, 14	29	725,0	333,5	34,5	дорожні знаки
16	площа Космонавтів	23	345,0	264,5	23,0	дорожні знаки

Шевченківський р-н

Відведені майданчики для паркування

11	вул. Лінійна, 15 - 17	32	800,0	368,0	34,5	дорожні знаки
12	вул. Механізаторів, 5	15	375,0	172,5	23,0	дорожні знаки
13	вул. Освіти, 1	30	750,0	345,0	34,5	дорожні знаки
14	просп. Перемоги, 47	39	975,0	448,5	46,0	дорожні знаки

Територіальне розміщення паркувального майданчика (III зона)

1	бульв. Лепсе, 4	40	600,0	460,0	46,0	дорожні знаки
2	вул. Василенка, 21	28	700,0	322,0	34,5	дорожні знаки
3	вул. Галана Ярослава, 30	100	2500,0	1150,0	115,0	дорожні знаки
4	вул. Героїв Севастополя, 23	250	6250,0	2875,0	287,5	дорожні знаки
5	вул. Героїв Севастополя, 42	35	875,0	402,5	46,0	дорожні знаки
6	вул. Кадетський Гай, 6	11	275,0	126,5	11,5	дорожні знаки
7	вул. Качалова, 6	92	2300,0	1058,0	103,5	дорожні знаки
8	вул. Леваневського, 2	55	1375,0	632,5	69,0	дорожні знаки
9	вул. Мартиросяна, 25	33	825,0	379,5	34,5	дорожні знаки
10	вул. Машинобудівна, навпроти буд. 21	39	975,0	448,5	46,0	дорожні знаки
11	вул. Народного Ополчення, 9	26	650,0	299,0	34,5	дорожні знаки
12	вул. Народного Ополчення, навпроти буд. 16 (розподільча смуга)	48	1200,0	552,0	57,5	дорожні знаки
13	вул. Пулюя, 2	20	500,0	230,0	23,0	дорожні знаки
14	вул. Радченка Петра, 25	30	750,0	345,0	34,5	дорожні знаки
15	вул. Тупікова Генерала, 14	29	725,0	333,5	34,5	дорожні знаки
16	площа Космонавтів	23	345,0	264,5	23,0	дорожні знаки

Шевченківський р-н

Територіальне розміщення паркувального майданчика (І зона)						
1	бульв. Шевченка Тараса (від вул. Терещенківської до вул. Пушкінської)	10	150,0	115,0	11,5	дорожні знаки
2	бульв. Шевченка Тараса (від вул. Володимирської до вул. Терещенківської)	8	120,0	92,0	11,5	дорожні знаки
3	бульв. Шевченка Тараса / вул. Пушкінська, 5 - 7/29	13	195,0	149,5	23,0	дорожні знаки
4	бульв. Шевченка Тараса / вул. Пушкінська, 8/26	12	180,0	138,0	11,5	дорожні знаки
5	бульв. Шевченка Тараса, 2/54	8	120,0	92,0	11,5	дорожні знаки
6	бульв. Шевченка Тараса, 10	3	45,0	34,5	11,5	дорожні знаки
7	вул. Басейна, 6	7	105,0	80,5	11,5	дорожні знаки / паркомат
8	вул. Велика Васильківська (вул. Червоноармійська), 1 - 3/2	10	150,0	115,0	11,5	дорожні знаки
9	вул. Володимирська (від бульв. Шевченка Т. до вул. Хмельницького Б.)	21	315,0	241,5	23,0	дорожні знаки / паркомат
10	вул. Володимирська (від вул. Б. Хмельницького до вул. Я. Вал)	38	570,0	437,0	57,5	дорожні знаки
11	вул. Володимирська, 37	4	60,0	46,0	11,5	дорожні знаки
12	вул. Володимирська, 37 - вул. Малопідвальна, 29	4	60,0	46,0	11,5	дорожні знаки
13	вул. Володимирська, 47	4	60,0	46,0	11,5	дорожні знаки
14	вул. Володимирська, 49-а	5	75,0	57,5	11,5	дорожні знаки
15	вул. Володимирська, 50	15	225,0	172,5	23,0	дорожні знаки / паркомат
16	вул. Володимирська, 51/53	7	105,0	80,5	11,5	дорожні знаки
17	вул. Володимирська,	25	375,0	287,5	23,0	дорожні

Вилучити

Вилучити

Вилучити

Вилучити

Вилучити

Вилучити

Вилучити

Вилучити

Вилучити

Вилучити

Вилучити

Вилучити

Вилучити

Вилучити

Вилучити

Вилучити

Вилучити

	52/17					знаки
18	вул. Володимирська, навпроти буд. N 60 (сезонний з 27.08 по 30.06)	36	540,0	414,0	46,0	дорожні знаки / паркомат
19	вул. Грінченка, 3 -1, 2 - 3-а	20	300,0	230,0	23,0	дорожні знаки / паркомат
20	вул. Костьольна, 11-3	15	225,0	172,5	23,0	дорожні знаки / паркомат
21	вул. Мала Житомирська, 2/1 - 11	14	210,0	161,0	11,5	дорожні знаки
22	вул. Прорізна, 4 - 8	4	60,0	46,0	11,5	дорожні знаки
23	вул. Прорізна, 10 -16, 17 - 7	23	345,0	264,5	23,0	дорожні знаки / паркомат
24	вул. Прорізна, 27 - 19	16	240,0	184,0	23,0	дорожні знаки / паркомат
25	вул. Пушкінська (бульв. Шевченка Тараса - вул. Хмельницького Богдана)	29	435,0	333,5	34,5	дорожні знаки / паркомат
26	вул. Пушкінська, 6 - 7, 5 - 1 - 3	16	240,0	184,0	23,0	дорожні знаки / паркомат
27	вул. Пушкінська, 13/6 - 7, 16/8 - 8	25	375,0	287,5	34,5	дорожні знаки / паркомат
28	вул. Пушкінська, 39 - 29, 34 - 28/9	19	285,0	218,5	23,0	дорожні знаки / паркомат
29	вул. Пушкінська, 42/4 - 36, 45/2 - 39	20	300,0	230,0	23,0	дорожні знаки / паркомат
30	вул. Скоропадського Павла (біля буд. N 6 на вул. Басейній та буд. N 5-а на вул. Червоноармійській)	18	270,0	207,0	23,0	дорожні знаки
31	вул. Скоропадського Павла, 9/2	16	240,0	184,0	23,0	дорожні знаки
32	вул. Софійська, 20/21 - 4	26	390,0	299,0	34,5	дорожні знаки
33	вул. Терещенківська (від бульв. Т.	31	465,0	356,5	34,5	дорожні знаки /

Вилучити

Вилучити

Вилучити

Вилучити

Вилучити

Вилучити

Вилучити

Вилучити

Вилучити

Вилучити

Вилучити

Вилучити

Вилучити

Вилучити

Вилучити

Вилучити

Вилучити

	Тараса (ст. м. "Університет")					знаки
2	бульв. Шевченка Тараса (від вул. І. Франка до вул. Пирогова)	12	180,0	138,0	11,5	дорожні знаки
3	бульв. Шевченка Тараса, 27 - 27-б	3	45,0	34,5	11,5	дорожні знаки
4	бульв. Шевченка Тараса, 37/122 - 29	13	195,0	149,5	11,5	дорожні знаки
5	бульв. Шевченка Тараса, 38 - 44	7	105,0	80,5	11,5	дорожні знаки
6	бульв. Шевченка Тараса, 44	3	45,0	34,5	11,5	дорожні знаки
7	вул. Артема, 82 - 84	4	60,0	46,0	11,5	дорожні знаки
8	вул. Білоруська, 10 - 22, 1	25	375,0	287,5	34,5	дорожні знаки
9	вул. Велика Житомирська, 2-а	7	105,0	80,5	11,5	дорожні знаки
10	вул. Велика Житомирська, 40	6	90,0	69,0	11,5	дорожні знаки
11	вул. Володимирська, 11/6 - 3, 4 - 14/8	26	390,0	299,0	34,5	дорожні знаки / паркомат
12	вул. Володимирська, 38	10	150,0	115,0	11,5	дорожні знаки
13	вул. Володимирська, 40/2	3	45,0	34,5	11,5	дорожні знаки
14	вул. Володимирська, 58 - 62	38	570,0	437,0	46,0	дорожні знаки
15	вул. Воровського (від вул. Дмитрівської до вул. Златоустівської)	20	300,0	230,0	23,0	дорожні знаки / паркомат
16	вул. Воровського (від вул. Тургеневської до вул. Гоголівської)	22	330,0	253,0	23,0	дорожні знаки
17	вул. Воровського, 3 - 15	34	510,0	391,0	34,5	дорожні знаки
18	вул. Воровського, 9	2	30,0	23,0	11,5	дорожні знаки
19	вул. Воровського, 11-б	5	75,0	57,5	11,5	дорожні знаки
20	вул. Воровського, 24 - 26, 37/14 - 31-а	32	480,0	368,0	34,5	дорожні знаки
21	вул. Глибочицька, 32В - 32Б	34	510,0	391,0	34,5	дорожні знаки

Вилучити

Вилучити

Вилучити

Вилучити

Вилучити

Вилучити

Вилучити

Вилучити

Вилучити

Вилучити

Вилучити

Вилучити

Вилучити

Вилучити

Вилучити

Вилучити

Вилучити

Вилучити

Вилучити

Вилучити

Вилучити

Вилучити

22	вул. Глибочицька, 40 - 44, 53	22	330,0	253,0	23,0	дорожні знаки
23	вул. Глибочицька, 99-а - 105	18	270,0	207,0	23,0	дорожні знаки
24	вул. Гоголівська, 17	3	45,0	34,5	11,5	дорожні знаки
25	вул. Гончара О., 15/3	2	30,0	23,0	11,5	дорожні знаки
26	вул. Гончара О., 57-б	4	60,0	46,0	11,5	дорожні знаки
27	вул. Гончара О., 67	9	135,0	103,5	11,5	дорожні знаки
28	вул. Дегтярівська, 3 - 5	17	255,0	195,5	23,0	дорожні знаки
29	вул. Дмитрівська, 2	24	360,0	276,0	23,0	дорожні знаки / паркомат
30	вул. Дмитрівська, 69	3	45,0	34,5	11,5	дорожні знаки
31	вул. Жилянська, 85	28	700,0	322,0	34,5	дорожні знаки
32	вул. Жилянська, 128/28, 87/30	16	240,0	184,0	23,0	дорожні знаки
33	вул. Золотоворітська, 13	2	30,0	23,0	11,5	дорожні знаки
34	вул. Зоологічна (Зоопарк) (лист N 1)	12	180,0	138,0	11,5	дорожні знаки
35	вул. Зоологічна (Зоопарк) (лист N 2, лист N 3) (сезонний з 01.04 по 01.10)	45	675,0	517,5	57,5	дорожні знаки
36	вул. Комінтерну, 28	4	60,0	46,0	11,5	дорожні знаки
37	вул. Коцюбинського, 1 (вул. Хмельницького Богдана, 6б)	13	195,0	149,5	11,5	дорожні знаки
38	вул. Коцюбинського М. (від Б. Хмельницького до Т. Шевченка)	13	195,0	149,5	11,5	дорожні знаки
39	вул. Леонтовича, Ботанічна пл.	23	345,0	264,5	34,5	дорожні знаки / паркомат
40	вул. Лисенка, 4, 8, 5 - 1	28	420,0	322,0	34,5	дорожні знаки / паркомат
41	вул. Лисенка, 10/30	4	60,0	46,0	11,5	дорожні

Вилучити

Вилучити

Вилучити

Вилучити

Вилучити

Вилучити

Вилучити

Вилучити

Вилучити

Вилучити

Вилучити

Вилучити

Вилучити

Вилучити

Вилучити

Вилучити

Вилучити

Вилучити

Вилучити

Вилучити

Вилучити

						знаки
42	вул. Обсерваторна, 12-а	7	105	80,5	11,5	дорожні знаки
43	вул. Петлюри (Комінтерну), 18 - 28/120	18	270,0	207,0	23,0	дорожні знаки
44	вул. Петлюри (Комінтерну), 30, 29 - 25	30	450,0	345,0	34,5	дорожні знаки
45	вул. Пирогова, 9 - 7, 2/37 - 4	39	585,0	448,5	46,0	дорожні знаки / паркомат
46	вул. Рейтарська, 25	11	165,0	126,5	11,5	дорожні знаки
47	вул. Рейтарська, 28	1	15,0	11,5	11,5	дорожні знаки
48	вул. Рейтарська, 29	4	60,0	46,0	11,5	дорожні знаки
49	вул. Рейтарська, 37	4	60,0	46,0	11,5	дорожні знаки
50	вул. Рейтарська (біля буд. 2/24-а по пров. Георгієвському)	11	165,0	126,5	0,0	дорожні знаки
51	вул. Саксаганського, 88 - 106, 109 - 133	19	285,0	218,5	23,0	дорожні знаки
52	вул. Саксаганського, 115-а	15	225,0	172,5	11,5	дорожні знаки
53	вул. Саксаганського, 119	3	45,0	34,5	11,5	дорожні знаки
54	вул. Смирнова-Ласточкина, 10-а	4	60,0	46,0	11,5	дорожні знаки
55	вул. Старовокзальна, 13-а - 5	10	150,0	115,0	11,5	дорожні знаки
56	вул. Стрілецька, 2/17	4	60,0	46,0	11,5	дорожні знаки
57	вул. Тургенєвська, 76 - 78	5	75,0	57,5	11,5	дорожні знаки
58	вул. Тургенєвська, 80-а	4	60,0	46,0	11,5	дорожні знаки
59	вул. Франка, 4-6	10	150,0	115,0	11,5	дорожні знаки
60	вул. Франка, 18 - 32/34	12	180,0	138,0	11,5	дорожні знаки / паркомат
61	вул. Франка, 34/33 - 46, 27/31 - Володимирський	70	1050,0	805,0	80,5	дорожні знаки / паркомат

Вилучити

Вилучити

Вилучити

Вилучити

Вилучити

Вилучити

Вилучити

Вилучити

Вилучити

Вилучити

Вилучити

Вилучити

Вилучити

Вилучити

Вилучити

Вилучити

Вилучити

Вилучити

Вилучити

Вилучити

Вилучити

Вилучити

						знаки
42	вул. Обсерваторна, 12-а	7	105	80,5	11,5	дорожні знаки
43	вул. Петлюри (Комінтерну), 18 - 28/120	18	270,0	207,0	23,0	дорожні знаки
44	вул. Петлюри (Комінтерну), 30, 29 - 25	30	450,0	345,0	34,5	дорожні знаки
45	вул. Пирогова, 9 - 7, 2/37 - 4	39	585,0	448,5	46,0	дорожні знаки / паркомат
46	вул. Рейтарська, 25	11	165,0	126,5	11,5	дорожні знаки
47	вул. Рейтарська, 28	1	15,0	11,5	11,5	дорожні знаки
48	вул. Рейтарська, 29	4	60,0	46,0	11,5	дорожні знаки
49	вул. Рейтарська, 37	4	60,0	46,0	11,5	дорожні знаки
50	вул. Рейтарська (біля буд. 2/24-а по пров. Георгієвському)	11	165,0	126,5	0,0	дорожні знаки
51	вул. Саксаганського, 88 - 106, 109 - 133	19	285,0	218,5	23,0	дорожні знаки
52	вул. Саксаганського, 115-а	15	225,0	172,5	11,5	дорожні знаки
53	вул. Саксаганського, 119	3	45,0	34,5	11,5	дорожні знаки
54	вул. Смирнова-Ласточкина, 10-а	4	60,0	46,0	11,5	дорожні знаки
55	вул. Старовокзальна, 13-а - 5	10	150,0	115,0	11,5	дорожні знаки
56	вул. Стрілецька, 2/17	4	60,0	46,0	11,5	дорожні знаки
57	вул. Тургенєвська, 76 - 78	5	75,0	57,5	11,5	дорожні знаки
58	вул. Тургенєвська, 80-а	4	60,0	46,0	11,5	дорожні знаки
59	вул. Франка, 4-6	10	150,0	115,0	11,5	дорожні знаки
60	вул. Франка, 18 - 32/34	12	180,0	138,0	11,5	дорожні знаки / паркомат
61	вул. Франка, 34/33 - 46, 27/31 - Володимирський	70	1050,0	805,0	80,5	дорожні знаки / паркомат

Вилучити

Вилучити

Вилучити

Вилучити

Вилучити

Вилучити

Вилучити

Вилучити

Вилучити

Вилучити

Вилучити

Вилучити

Вилучити

Вилучити

Вилучити

Вилучити

Вилучити

Вилучити

Вилучити

Вилучити

Вилучити

Вилучити

	собор					
62	вул. Хмельницького Богдана (від вул. Володимирської до вул. Франка)	18	270,0	207,0	23,0	дорожні знаки
63	вул. Хмельницького Богдана, 17/52-а	8	120,0	92,0	11,5	дорожні знаки
64	вул. Хмельницького Богдана, 19 - 21-а	7	105,0	80,5	11,5	дорожні знаки
65	вул. Хмельницького Богдана, 23	5	75,0	57,5	11,5	дорожні знаки
66	вул. Хмельницького Богдана, 30/10	5	75,0	57,5	11,5	дорожні знаки
67	вул. Хмельницького Богдана, 32	8	120,0	92,0	11,5	дорожні знаки
68	вул. Хмельницького Богдана, 34-а - 40/25	4	60,0	46,0	11,5	дорожні знаки
69	вул. Хмельницького Богдана, 39	3	45,0	34,5	11,5	дорожні знаки
70	вул. Хмельницького Богдана, 42/32 - 44, 33/34 - 33 - 35/1	18	270,0	207,0	23,0	дорожні знаки / паркомат
71	вул. Хмельницького Богдана, 53	5	75,0	57,5	11,5	дорожні знаки
72	вул. Хмельницького Богдана, 55 - 57	4	60,0	46,0	11,5	дорожні знаки
73	вул. Чорновола В., 25	4	60,0	46,0	11,5	дорожні знаки
74	вул. Ярославів Вал (від вул. Гончара до вул. Володимирської)	68	1020,0	782,0	80,5	дорожні знаки
75	вул. Ярославів Вал, 14-а	8	120,0	92,0	11,5	дорожні знаки
76	вул. Ярославів Вал, 14-6	8	120,0	92,0	11,5	дорожні знаки
77	вул. Ярославів Вал, 22	8	120,0	92,0	11,5	дорожні знаки
78	вул. Ярославів Вал, 23	8	120,0	92,0	11,5	дорожні знаки
79	вул. Ярославів Вал, 30/18	4	60,0	46,0	11,5	дорожні знаки
80	пл. Львівська	23	345,0	264,5	23,0	дорожні знаки
81	пл. Перемоги, 1	22	330,0	253,0	23,0	дорожні знаки
82	по Вознесенському	38	570,0	437,0	46,0	дорожні

Вилучити

Вилучити

Вилучити

Вилучити

Вилучити

Вилучити

Вилучити

Вилучити

Вилучити

Вилучити

Вилучити

Вилучити

Вилучити

Вилучити

Вилучити

Вилучити

Вилучити

Вилучити

Вилучити

Вилучити

Вилучити

	узвозу / вул. Смирнова-Ласточкина (від вул. Артема до пров. Нестерівського)					знаки / паркомат
83	пров. Белінського, 5-а / вул. Хмельницького Богдана, 57-б	6	90,0	69,0	11,5	дорожні знаки
84	пров. Георгіївський, 2	3	45,0	34,5	11,5	дорожні знаки
85	пров. Рильський (вул. Стрілецька - вул. Володимирська)	23	345,0	264,5	23,0	дорожні знаки
86	пров. Рильський (біля буд. N 22, 20/1-а на вул. Володимирська)	18	270,0	207,0	23,0	дорожні знаки
87	просп. Перемоги, 1 - 3	25	375,0	287,5	34,5	дорожні знаки / паркомат
88	просп. Перемоги, 22 - 26	46	690,0	529,0	57,5	дорожні знаки
89	просп. Перемоги, 23	4	60,0	46,0	11,5	дорожні знаки
90	просп. Перемоги, 27 - 17	32	480,0	368,0	34,5	дорожні знаки
91	просп. Перемоги, 47 - 45	16	240,0	184,0	23,0	дорожні знаки
Територіальне розміщення паркувального майданчика (III зона)						
1	вул. Багговутівська, 12	3	45,0	34,5	11,5	дорожні знаки
2	вул. Дегтярівська, 51 - 53-а	51	765,0	586,5	57,5	дорожні знаки
3	вул. Довженка, 3	6	90,0	69,0	11,5	дорожні знаки
4	вул. Котовського, 11	13	325,0	149,5	11,5	дорожні знаки
5	вул. Мельникова, 36/1 (сезонний з 27.08 по 30.06)	18	270,0	207,0	23,0	дорожні знаки
6	просп. Перемоги, 48	31	465,0	356,5	34,5	дорожні знаки
7	просп. Перемоги, 52/2	4	100,0	46,0	11,5	дорожні знаки
	вул. Стеценка (поруч з N 1/3) (ст. м. "Сирець")	10	150,0	115,0	11,5	дорожні знаки
Спеціально обладнані майданчики для паркування						
Територіальне розміщення паркувального майданчика (II зона)						

Вилучити

Вилучити

Вилучити

Вилучити

Вилучити

Вилучити

Вилучити

Вилучити

Вилучити

Вилучити

Вилучити

Вилучити

Вилучити

Вилучити

Вилучити

Вилучити

Вилучити

Вилучити

Вилучити

Спеціально обладнані майданчики для паркування

Територіальне розміщення паркувального майданчика (II зона)

1	вул. Борщагівська, 2 - 8	69	1725,0	793,5	80,5	дорожні знаки
2	вул. Довженка, 12-а	60	1500,0	690,0	69,0	дорожні знаки
3	вул. Жилинська - вул. Петлюри	38	950,0	437,0	46,0	дорожні знаки
4	вул. Жилинська, 158	20	500,0	230,0	23,0	дорожні знаки
5	вул. Златоустівська, 11	33	825,0	379,5	34,5	дорожні знаки
6	вул. Комінтерну (Симона Петлюри), 6	12	180,0	138,0	11,5	дорожні знаки
7	вул. Молдавська, 2 (під час проведення заходів)	34	850,0	391,0	34,5	дорожні знаки
8	вул. Молдавська, буд. N 12-б на вул. Дегтярівській	100	2500,0	1150,0	115,0	дорожні знаки
9	вул. Петлюри, 27	28	700,0	322,0	34,5	дорожні знаки
10	вул. Татарська, 7	45	1125,0	517,5	57,5	дорожні знаки
11	вул. Хмельницького Богдана, 57 - 57-б	11	275,0	126,5	11,5	дорожні знаки
12	вул. Чорновола В. / вул. Глібова	20	500,0	230,0	23,0	дорожні знаки
13	перетин вул. Дмитрівської та вул. Бульварно-Кудрявської	20	500,0	230,0	23,0	дорожні знаки
14	просп. Перемоги, 34	31	775,0	356,5	34,5	дорожні знаки
15	просп. Перемоги, 38	18	450,0	207,0	23,0	дорожні знаки
16	просп. Перемоги, 40-б (на території парку) (під час проведення заходів)	69	1725,0	793,5	80,5	дорожні знаки
17	просп. Перемоги, 42 - 44	21	525,0	241,5	23,0	дорожні знаки
	вул. Івана Франка, 28	35	1125,0	517,5	87,5	дорожні знаки
Територіальне розміщення паркувального майданчика (III зона)						
1	вул. Котовського, 47, корпус 2	55	1375,0	632,5	69,0	дорожні знаки
2	вул. Перовської (навпроти стадіону)	44	1100,0	506,0	46,0	дорожні знаки

1	вул. Борщагівська, 2 - 8	69	1725,0	793,5	80,5	дорожні знаки
2	вул. Довженка, 12-а	60	1500,0	690,0	69,0	дорожні знаки
3	вул. Жилинська - вул. Петлюри	38	950,0	437,0	46,0	дорожні знаки
4	вул. Жилинська, 158	20	500,0	230,0	23,0	дорожні знаки
5	вул. Златоустівська, 11	33	825,0	379,5	34,5	дорожні знаки
6	вул. Комінтерну (Симона Петлюри), 6	12	180,0	138,0	11,5	дорожні знаки
7	вул. Молдавська, 2 (під час проведення заходів)	34	850,0	391,0	34,5	дорожні знаки
8	вул. Молдавська, буд. N 12-б на вул. Дегтярівській	100	2500,0	1150,0	115,0	дорожні знаки
9	вул. Петлюри, 27	28	700,0	322,0	34,5	дорожні знаки
10	вул. Татарська, 7	45	1125,0	517,5	57,5	дорожні знаки
11	вул. Хмельницького Богдана, 57 - 57-б	11	275,0	126,5	11,5	дорожні знаки
12	вул. Чорновола В. / вул. Глібова	20	500,0	230,0	23,0	дорожні знаки
13	перетин вул. Дмитрівської та вул. Бульварно-Кудрявської	20	500,0	230,0	23,0	дорожні знаки
14	просп. Перемоги, 34	31	775,0	356,5	34,5	дорожні знаки
15	просп. Перемоги, 38	18	450,0	207,0	23,0	дорожні знаки
16	просп. Перемоги, 40-б (на території парку) (під час проведення заходів)	69	1725,0	793,5	80,5	дорожні знаки
17	просп. Перемоги, 42 - 44	21	525,0	241,5	23,0	дорожні знаки
	вул. Івана Франка, 28	35	1125,0	517,5	87,5	дорожні знаки
Територіальне розміщення паркувального майданчика (III зона)						
1	вул. Котовського, 47, корпус 2	55	1375,0	632,5	69,0	дорожні знаки
2	вул. Перовської (навпроти стадіону)	44	1100,0	506,0	46,0	дорожні знаки

3	вул. Туполева, 30	25	625,0	287,5	34,5	дорожні знаки
4	вул. Щусєва (ст. м. "Сирець")	26	390,0	299,0	34,5	дорожні знаки
5	на перетині вул. Тираспольської та вул. Щусєва (вул. Тираспольська, 12) ("перехоплюючий")	137	3425,0	1575,5	161,0	дорожні знаки
6	просп. Перемоги, 84-а	50	1250,0	575,0	57,5	дорожні знаки

3	вул. Туполева, 30	25	625,0	287,5	34,5	дорожні знаки
4	вул. Щусєва (ст. м. "Сирець")	26	390,0	299,0	34,5	дорожні знаки
5	на перетині вул. Тираспольської та вул. Щусєва (вул. Тираспольська, 12) ("перехоплюючий")	137	3425,0	1575,5	161,0	дорожні знаки
6	просп. Перемоги, 84-а	50	1250,0	575,0	57,5	дорожні знаки



**Заступник міського голови –
секретар Київської міської ради**

Вітренку А.О.
Гаршиній Г.А.

Прошу розглянути проект рішення від 21.12.2020
№08/231- 167/ПР в установленому порядку.

Пихтіній О.М.

Для контролю за проходженням та тиражування.

Володимир БОНДАРЕНКО

“21” грудня 2020 року
№ 08/231 – 167/ПР



08/231-168/MP
21.12.2020

УКРАЇНА

**ВИКОНАВЧИЙ ОРГАН КИЇВСЬКОЇ МІСЬКОЇ РАДИ
(КИЇВСЬКА МІСЬКА ДЕРЖАВНА АДМІНІСТРАЦІЯ)**

вул. Хрещатик 36, м. Київ, 01044, тел. (044) 202 71 29, (044) 202 75 58, e-mail: kmda@kma.gov.ua
Контактний центр міста Києва (044) 15 51 Код ЄДРПОУ 00022527
E-mail для електронних звернень громадян: zvernen@kmda.gov.ua

21.12.2020 № 009-123р

Київська міська рада

на № _____ від _____

Відповідно до статей 26, 29 Регламенту Київської міської ради, затвердженого рішенням Київської міської ради від 07 липня 2016 року №579/579, глави 3 розділу VII Регламенту виконавчого органу Київської міської ради (Київської міської державної адміністрації), затвердженого розпорядженням виконавчого органу Київської міської ради (Київської міської державної адміністрації) від 08 жовтня 2013 року №1810 за поданням виконавчого органу Київської міської ради (Київської міської державної адміністрації) направляю проект рішення Київської міської ради «Про внесення змін до рішення Київської міської ради від 23 червня 2011 року №242/5629 «Про встановлення місцевих податків і зборів у м. Києві».

У відповідності до пункту 3,4 глави 3 розділу VII Регламенту виконавчого органу Київської міської ради (Київської міської державної адміністрації), затвердженого розпорядженням виконавчого органу Київської міської ради (Київської міської державної адміністрації) від 08 жовтня 2013 року №1810 інформую, що відповідальним за представлення та супроводження документів проекту рішення на всіх стадіях є директор Департаменту фінансів виконавчого органу Київської міської ради (Київської міської державної адміністрації) Репік Володимир Михайлович (тел. 202-79-29).

Додатки:

- проект рішення на 6 арк.;
- таблиця № 1 до додатка 5 на 29 арк.;
- пояснювальна записка на 3 арк.;
- порівняльна таблиця на 69 арк.;
- електронна версія зазначеного.

Керівник апарату

Дмитро ЗАГУМЕННИЙ

Володимир Репік
Ірина Степушенко 202 77 46

212014