



08/231-167/ПР
20.02.2025

КИЇВСЬКА МІСЬКА РАДА
V сесія ІХ скликання

Р І Ш Е Н Н Я

Київ

№ _____

Про продаж земельної ділянки на вул. Миколи Кибальчича, 15-В у Дніпровському районі м. Києва ТОВАРИСТВУ З ОБМЕЖЕНОЮ ВІДПОВІДАЛЬНІСТЮ «БКМ АУДИТ» для експлуатації та обслуговування будівель торгівлі



301187082

Розглянувши заяву ТОВАРИСТВА З ОБМЕЖЕНОЮ ВІДПОВІДАЛЬНІСТЮ «БКМ АУДИТ» (код ЄДРПОУ 23526526, місцезнаходження юридичної особи: 01103, м. Київ, вул. Михайла Бойчука, буд. 18-А) від 21 листопада 2024 року № 301187082 про продаж земельної ділянки без земельних торгів, керуючись статтями 9, 128, частиною другою статті 134 Земельного кодексу України, законами України «Про місцеве самоврядування в Україні», «Про Державний земельний кадастр», «Про оцінку земель», «Про державну реєстрацію речових прав на нерухоме майно та їх обтяжень», «Про адміністративну процедуру», урахувавши рішення Київської міської ради від 19 вересня 2024 року № 148/9956 «Про передачу ТОВАРИСТВУ З ОБМЕЖЕНОЮ ВІДПОВІДАЛЬНІСТЮ «БКМ АУДИТ» земельної ділянки в оренду для експлуатації та обслуговування будівель торгівлі на вул. Миколи Кибальчича, 15-В у Дніпровському районі міста Києва», Київська міська рада

ВИРІШИЛА:

1. Погодити звіт про експертну грошову оцінку земельної ділянки (кадастровий номер 8000000000:66:034:0099), що підлягає продажу ТОВАРИСТВУ З ОБМЕЖЕНОЮ ВІДПОВІДАЛЬНІСТЮ «БКМ АУДИТ» на вулиці Миколи Кибальчича, 15-В у Дніпровському районі м. Києва, складений 24.01.2025 суб'єктом оціночної діяльності – Комунальним підприємством «Київський інститут земельних відносин».

2. Продати ТОВАРИСТВУ З ОБМЕЖЕНОЮ ВІДПОВІДАЛЬНІСТЮ «БКМ АУДИТ» земельну ділянку площею 0,0394 га (кадастровий номер 8000000000:66:034:0099) на вул. Миколи Кибальчича, 15-В у Дніпровському районі м. Києва для експлуатації та обслуговування будівель торгівлі (код виду цільового призначення – 03.07 для будівництва та обслуговування будівель торгівлі, категорія земель – землі житлової та громадської забудови) (справа 301187082).

3. Затвердити ціну продажу земельної ділянки, визначену на підставі Висновку про ринкову вартість земельної ділянки (дата оцінки – 24.01.2025), який є невід'ємною частиною складеного Комунальним підприємством «Київський інститут земельних відносин» звіту про експертну грошову оцінку земельної ділянки, у розмірі 1 700 000,00 грн (один мільйон сімсот тисяч гривень 00 копійок) без ПДВ.

4. Зарахувати до ціни продажу земельної ділянки суму авансового внеску в розмірі 482 352,13 грн (чотириста вісімдесят дві тисячі триста п'ятдесят дві гривні 13 копійок), сплаченого ТОВАРИСТВОМ З ОБМЕЖЕНОЮ ВІДПОВІДАЛЬНІСТЮ «БКМ АУДИТ» відповідно до договору про оплату авансового внеску в рахунок оплати ціни земельної ділянки, розташованої на вул. Миколи Кибальчича, 15-В у Дніпровському районі м. Києва від 22.01.2025 № 3.

5. Визначити, що залишок ціни продажу земельної ділянки після зарахування суми сплаченого авансового внеску становить 1 217 647,87 грн (один мільйон двісті сімнадцять тисяч шістсот сорок сім гривень 87 копійок).

6. Залишок ціни продажу земельної ділянки (пункт 5 цього рішення) підлягає сплаті покупцем протягом 10 банківських днів з дня нотаріального посвідчення договору купівлі-продажу земельної ділянки.

7. Договором купівлі-продажу земельної ділянки встановити, що право власності на неї виникає у покупця з моменту державної реєстрації цього права, після нотаріального посвідчення договору купівлі-продажу земельної ділянки, сплати покупцем залишку ціни продажу земельної ділянки (пункт 5 цього рішення), а також сплати штрафних санкцій (у разі наявності) відповідно до умов договору купівлі-продажу.

8. Департаменту земельних ресурсів виконавчого органу Київської міської ради (Київської міської державної адміністрації) в двомісячний строк підготувати необхідні матеріали для оформлення договору купівлі-продажу земельної ділянки у встановленому законодавством України порядку та на умовах, визначених цим рішенням.

9. ТОВАРИСТВУ З ОБМЕЖЕНОЮ ВІДПОВІДАЛЬНІСТЮ «БКМ АУДИТ»:

9.1 Забезпечити в тримісячний строк з дня набрання чинності цим рішенням укладення договору купівлі-продажу земельної ділянки нотаріальне посвідчення цього договору та реєстрацію права власності на земельну ділянку відповідно до вимог законодавства України.

9.2 Забезпечити вільний доступ до земельної ділянки для контролю за дотриманням покупцем умов продажу земельної ділянки та для прокладання

нових, ремонту та експлуатації існуючих інженерних мереж і споруд, розміщених у межах земельної ділянки.

9.3 Питання сплати відновної вартості зелених насаджень (у разі їх наявності) вирішити відповідно до постанови Кабінету Міністрів України від 01.08.2006 № 1045 «Про затвердження Порядку видалення дерев, кущів, газонів і квітників у населених пунктах» (із змінами і доповненнями) та рішення Київської міської ради від 27.10.2011 № 384/6600 «Про затвердження Порядку видалення зелених насаджень на території міста Києва» (із змінами і доповненнями) до моменту укладення договору купівлі-продажу земельної ділянки.

9.4 У разі необхідності проведення реконструкції питання оформлення дозвільної та проектно-кошторисної документації вирішувати в порядку, визначеному законодавством України.

10. Попередити ТОВАРИСТВО З ОБМЕЖЕНОЮ ВІДПОВІДАЛЬНІСТЮ «БКМ АУДИТ», що право власності на земельну ділянку може бути припинено відповідно до вимог статей 140, 143 Земельного кодексу України.

11. Дане рішення набирає чинності з моменту його прийняття та вважається доведеним до відома заявника з дня його оприлюднення на офіційному вебсайті Київської міської ради.

12. Контроль за виконанням цього рішення покласти на постійну комісію Київської міської ради з питань архітектури, містопланування та земельних відносин.

Київський міський голова

Віталій КЛИЧКО


ПОДАННЯ:

Заступник голови
Київської міської державної адміністрації
з питань здійснення самоврядних
повноважень



Петро ОЛЕНИЧ
B. Olenich

Директор Департаменту земельних ресурсів
виконавчого органу Київської міської ради
(Київської міської державної адміністрації)



Валентина ПЕЛИХ

В.о. заступника директора Департаменту –
начальника юридичного управління
Департаменту земельних ресурсів
виконавчого органу Київської міської ради
(Київської міської державної адміністрації)



Віктор ДВОРНИКОВ

ПОГОДЖЕНО:

Постійна комісія Київської міської ради
з питань архітектури, містопланування
та земельних відносин

Голова

Михайло ТЕРЕНТЬЄВ

Секретар

Юрій ФЕДОРЕНКО

Начальник управління
правового забезпечення діяльності
Київської міської ради

Валентина ПОЛОЖИШНИК

ПОЯСНЮВАЛЬНА ЗАПИСКА

№ ПЗН-74856 від 28.01.2025

до проєкту рішення Київської міської ради:

Про продаж земельної ділянки

на вул. Миколи Кибальчича, 15-В у Дніпровському районі

м. Києва ТОВАРИСТВУ З ОБМЕЖЕНОЮ

ВІДПОВІДАЛЬНІСТЮ «БКМ АУДИТ» для експлуатації та

обслуговування будівель торгівлі

До справи
№ 301187082



1. Юридична особа:

Назва	ТОВАРИСТВО З ОБМЕЖЕНОЮ ВІДПОВІДАЛЬНІСТЮ «БКМ АУДИТ» (далі – ТОВАРИСТВО)
Перелік засновників (учасників) юридичної особи	Пампуха Лідія Олександрівна, Україна, 02218, м. Київ, вул. Райдужна Пампуха Наталія Володимирівна, Україна, 02218, м. Київ, вул. Райдужна
Кінцевий бенефіціарний власник (контролер)	Пампуха Лідія Олександрівна, Україна, 02218, м. Київ, вул. Райдужна
Реєстраційний номер:	від 21.11.2024 № 301187082

2. Відомості про земельну ділянку (кадастровий № 8000000000:66:034:0099).

Місце розташування (адреса)	м. Київ, р-н Дніпровський, вул. Миколи Кибальчича, 15-В
Площа	0,0394 га
Вид та термін користування	право в процесі оформлення (власність)
Код виду цільового призначення	03.07 для будівництва та обслуговування будівель торгівлі (для експлуатації та обслуговування будівель торгівлі)
Категорія земель	Землі житлової та громадської забудови
Експертна грошова оцінка	1 700 000,00 грн (дата оцінки – 24.01.2025)

3. Мета прийняття рішення.

Метою прийняття рішення є забезпечення реалізації встановленого Земельним кодексом України права фізичних та юридичних осіб на придбання земельних ділянок у власність.

4. Особливі характеристики ділянки.

Наявність будівель і споруд на ділянці:	На земельній ділянці розташована нежитлова будівля (літ. В) загальною площею 153,5 кв.м, яка перебуває у власності ТОВАРИСТВА (право власності зареєстровано в Державному реєстрі речових прав на нерухоме майно 19.06.2023, номер запису про право власності 50678076, реєстраційний номер об'єкта нерухомого майна 913557380366 (Інформація з Державного реєстру речових прав на нерухоме майно та Реєстру прав власності на нерухоме майно, Державного реєстру Іпотек, Єдиного реєстру заборон відчуження об'єктів нерухомого майна щодо об'єкта нерухомого майна від 24.01.2025 № 409431733).
Наявність ДПТ:	Детальний план території відсутній.

<p>Функціональне призначення згідно з Генпланом:</p>	<p><i>Відповідно до Генерального плану міста Києва та проекту планування його приміської зони на період до 2020 року, затвердженого рішенням Київської міської ради від 28.03.2002 № 370/1804, земельна ділянка за функціональним призначенням відноситься до території громадських будівель та споруд (лист Департаменту містобудування та архітектури виконавчого органу Київської міської ради (Київської міської державної адміністрації) від 09.12.2024 № 055-13658).</i></p>
<p>Правовий режим:</p>	<p><i>Земельна ділянка належить до земель комунальної власності територіальної громади міста Києва (право власності зареєстровано у Державному реєстрі речових прав на нерухоме майно 15.11.2024, номер відомостей про речове право 57590666, реєстраційний номер об'єкта нерухомого майна 3044847980000 (Витяг з Державного реєстру речових прав від 03.02.2025 № 411070358)).</i></p>
<p>Інші особливості:</p>	<p><i>На підставі рішення Київської міської ради від 19.09.2024 № 148/9956 земельна ділянка передана в оренду на 10 років ТОВАРИСТВУ для експлуатації та обслуговування будівель торгівлі (договір оренди земельної ділянки від 15.11.2024 № 996, термін дії до 15.11.2034). Право оренди на земельну ділянку зареєстровано у Державному реєстрі речових прав на нерухоме майно 15.11.2024, номер запису про інше речове право 57590684 (Витяг з Державного реєстру речових прав від 03.02.2025 № 411070358).</i></p> <p><i>Згідно з діючим наразі Генеральним планом м. Києва на період до 2020 року, затвердженим рішенням Київської міської ради від 28.03.2002 № 370/1804, та згідно з наказом Міністерства культури та інформаційної політики від 02.08.2021 № 599 «Про затвердження меж та режимів використання території історичних ареалів м. Києва», земельна ділянка за вказаною адресою розташовується поза межами історичних ареалів міста, пам'ятки культурної спадщини національного значення на означеній території не обліковуються (лист Міністерства культури та стратегічних комунікацій України від 02.01.2025 № 06/13/5-25).</i></p> <p><i>Вказана земельна ділянка розташована поза межами території пам'яток культурної спадщини місцевого значення, історико-культурного заповідника місцевого значення, їх зон охорони. Будівлі та споруди на вул. Миколи Кибальчича, 15-В у Дніпровському районі м. Києва на обліку як пам'ятки або об'єкти культурної спадщини не перебувають (лист Департаменту охорони культурної спадщини виконавчого органу Київської міської ради (Київської міської державної адміністрації) від 13.12.2024 № 066-3984).</i></p> <p><i>Зазначаємо, що Департамент земельних ресурсів не може перебирати на себе повноваження Київської міської ради та приймати рішення про продаж або відмову у продажу земельної ділянки, оскільки відповідно до пункту 34 частини першої статті 26 Закону України «Про місцеве</i></p>

	<p><i>самоврядування в Україні» та статей 9, 122 Земельного кодексу України такі питання вирішуються виключно на пленарних засіданнях сільської, селищної, міської ради.</i></p> <p><i>Зазначене підтверджується, зокрема, рішеннями Верховного Суду від 28.04.2021 у справі № 826/8857/16, від 17.04.2018 у справі № 826/8107/16, від 16.09.2021 у справі № 826/8847/16.</i></p> <p><i>Зважаючи на вказане, цей проєкт рішення направляється для подальшого розгляду Київською міською радою відповідно до її Регламенту.</i></p>
--	--

5. Стан нормативно-правової бази у даній сфері правового регулювання.

Загальні засади та порядок продажу земельних ділянок у власність юридичним та фізичним особам визначено статтями 9, 128 Земельного кодексу України, Законом України «Про Державний земельний кадастр», Законом України «Про оцінку земель», Законом України «Про державну реєстрацію речових прав на нерухоме майно та їх обмежень».

Проєкт рішення не стосується прав і соціальної захищеності осіб з інвалідністю та не матиме впливу на життєдіяльність цієї категорії.

Проєкт рішення не містить службової інформації у розумінні статті 6 Закону України «Про доступ до публічної інформації».

Проєкт рішення не містить інформації про фізичну особу (персональні дані) у розумінні статей 11 та 21 Закону України «Про інформацію» та статті 2 Закону України «Про захист персональних даних».

6. Фінансово-економічне обґрунтування.

Реалізація рішення не потребує додаткових витрат міського бюджету, натомість дозволить забезпечити надходження коштів до бюджету за рахунок продажу земельної ділянки (ринкова вартість земельної ділянки станом на 24.01.2025 становить 1 700 000,00 грн, що в розрахунку на 1 кв. м дорівнює 4 314,72 грн).


7. Прогноз соціально-економічних та інших наслідків прийняття рішення.

Наслідками прийняття розробленого проєкту рішення стане:

- реалізація зацікавленою особою своїх прав щодо набуття права власності на земельну ділянку та подальшого її використання;
- збільшення планових показників з наповнення міського бюджету від продажу земельних ділянок несільськогосподарського призначення у м. Києві.

Доповідач: директор Департаменту земельних ресурсів **Валентина ПЕЛИХ**.

Директор Департаменту земельних ресурсів



Валентина ПЕЛИХ

ВИТЯГ
з Державного земельного кадастру про земельну ділянку

Номер витягу	НВ-0000021942025
Дата формування	09.01.2025
Строк дії	три місяці з дати формування
Надано на заяву (запит)	Київська міська рада 09.01.2025, ЗВ-8000007102025

Дані, за якими здійснювався пошук інформації у Державному земельному кадастрі

Кадастровий номер земельної ділянки	8000000000:66:034:0099
-------------------------------------	------------------------

Власник (користувач):

Прізвище, власне ім'я, по батькові (за наявності)/найменування	-----
---	-------

Податковий номер	-----
------------------	-------

Унікальний номер запису в Єдиному державному демографічному реєстрі (за наявності)	-----
---	-------

Загальні відомості про земельну ділянку

Кадастровий номер	8000000000:66:034:0099
-------------------	------------------------

Місце розташування (адміністративно-територіальна одиниця)	м.Київ, Дніпровський район, вулиця Миколи Кибальчича, 15-В
--	--

Цільове призначення:

Категорія земель	Землі житлової та громадської забудови
------------------	--

Вид цільового призначення земельної ділянки	03.07 Для будівництва та обслуговування будівель торгівлі
--	---

Обліковий номер масиву, до складу якого входить земельна ділянка	-----
---	-------

Обліковий номер території, на якій розташовані земельні ділянки, необхідні для розміщення об'єктів, щодо яких відповідно до закону може здійснюватися примусове відчуження земельних ділянок з мотивів суспільної необхідності, до складу якої входить земельна ділянка	-----
---	-------

Обліковий номер функціональної зони, до складу якої входить земельна ділянка	-----
--	-------



Обліковий номер контуру об'єкта будівництва та закінченого будівництвом об'єкта, розташованого на земельній ділянці	-----
Обліковий номер меліоративної мережі, складової частини меліоративної мережі, яка забезпечує гідротехнічну меліорацію відповідної земельної ділянки	-----
Обліковий номер об'єкта інженерної інфраструктури, що належить до складу відповідної меліоративної мережі, складової частини меліоративної мережі	-----
Площа земельної ділянки, гектарів	0.0394
Нормативна грошова оцінка, гривень	2153424.79
Дата проведення нормативної грошової оцінки	09.10.2024
Скасований кадастровий номер (номери), у разі коли земельна ділянка створена в результаті поділу/об'єднання	-----

Відомості про державну реєстрацію земельної ділянки

Інформація про документацію із землеустрою, на підставі якої здійснена державна реєстрація земельної ділянки	Проект землеустрою щодо відведення земельних ділянок, 06.02.2024; ПП "КИЇВЗЕМРЕСУРС", Тугай Ю. О.
Орган, який зареєстрував земельну ділянку	Відділ № 2 Управління надання адміністративних послуг Головного управління Держгеокадастру у Дніпропетровській області
Дата державної реєстрації земельної ділянки	19.03.2024



Відомості про право власності/право постійного користування
згідно з Державним реєстром речових прав на нерухоме майно

Вид права	Право власності
Інформація про власників (користувачів) земельної ділянки	
Прізвище, власне ім'я, по батькові (за наявності)/найменування	КИЇВСЬКА МІСЬКА РАДА
Громадянство	Відомості з ДРРП не надходили
Реквізити документа, що посвідчує особу	Відомості з ДРРП не надходили
Податковий номер/номер та серія (за наявності) паспорта фізичної особи	22883141
Унікальний номер запису в Єдиному державному демографічному реєстрі (за наявності)	Відомості з ДРРП не надходили
Місце проживання/ місцезнаходження	Відомості з ДРРП не надходили
Частка у спільній власності	Відомості з ДРРП не надходили
Документ, який є підставою для виникнення права	Закон України "Про внесення змін до деяких законодавчих актів України щодо розмежування земель державної та комунальної власності" , ВЕРХОВНА РАДА УКРАЇНИ 06.09.2012 5245-VI;
Документ, що посвідчує право	-----

Відомості про оренду, суборенду згідно з Державним реєстром речових прав на нерухоме майно
Орендар:

Прізвище, власне ім'я, по батькові (за наявності)/найменування	ТОВАРИСТВО З ОБМЕЖЕНОЮ ВІДПОВІДАЛЬНІСТЮ "БКМ АУДИТ"
Громадянство	Відомості з ДРРП не надходили
Реквізити документа, що посвідчує особу	Відомості з ДРРП не надходили
Податковий номер/номер та серія (за наявності) паспорта фізичної особи	23526526
Унікальний номер запису в Єдиному державному демографічному реєстрі (за наявності)	Відомості з ДРРП не надходили
Місце проживання/ місцезнаходження	Відомості з ДРРП не надходили



Площа земельної ділянки, переданої в оренду	0.0394 гектарів
Орган, що здійснив державну реєстрацію речового права	Київський міський нотаріальний округ
Дата державної реєстрації речового права	15.11.2024
Строк дії речового права	15.11.2034

Суборендар:

Прізвище, власне ім'я, по батькові (за наявності)/найменування	Відомості з ДРРП не надходили
Громадянство	Відомості з ДРРП не надходили
Реквізити документа, що посвідчує особу	Відомості з ДРРП не надходили
Податковий номер/номер та серія (за наявності) паспорта фізичної особи	Відомості з ДРРП не надходили
Унікальний номер запису в Єдиному державному демографічному реєстрі (за наявності)	Відомості з ДРРП не надходили
Місце проживання/місцезнаходження	Відомості з ДРРП не надходили
Площа земельної ділянки (її частини), переданої в суборенду	Відомості з ДРРП не надходили
Обліковий номер частини земельної ділянки, на яку поширюється дія договору суборенди	Відомості з ДРРП не надходили
Орган, що здійснив державну реєстрацію речового права	Відомості з ДРРП не надходили
Дата державної реєстрації речового права	Відомості з ДРРП не надходили
Строк дії речового права	Відомості з ДРРП не надходили
Додаткові відомості	-----

Відомості про земельний сервітут згідно з Державним реєстром речових прав на нерухоме майно

Вид сервітуту	Відомості з ДРРП не надходили
Площа земельної ділянки (її частини), на яку поширюється дія сервітуту	Відомості з ДРРП не надходили



Обліковий номер земельної ділянки (її частини), на яку поширюється дія сервітуту	Відомості з ДРРП не надходили
Підстава для встановлення земельного сервітуту	Відомості з ДРРП не надходили
Орган, що здійснив державну реєстрацію сервітуту	Відомості з ДРРП не надходили
Дата державної реєстрації сервітуту	Відомості з ДРРП не надходили
Строк дії сервітуту	Відомості з ДРРП не надходили
Додаткові відомості	-----

Відомості про обтяження згідно з Державним реєстром речових прав на нерухоме майно

Вид обтяження	Відомості з ДРРП не надходили
Опис предмета обтяження	Відомості з ДРРП не надходили
Дата державної реєстрації обтяження	Відомості з ДРРП не надходили
Орган, що здійснив державну реєстрацію обтяження	Відомості з ДРРП не надходили
Документ, який є підставою для виникнення обтяження	Відомості з ДРРП не надходили
Додаткові відомості	-----

Відомості про частину земельної ділянки, на якій може проводитися гідротехнічна меліорація

Площа частини земельної ділянки, на якій може проводитися гідротехнічна меліорація	-----
Обліковий номер частини земельної ділянки, на якій може проводитися гідротехнічна меліорація	-----

Відомості про обмеження у використанні земельної ділянки

Вид обмеження у використанні земельної ділянки	Охоронна зона навколо (уздовж) об'єкта енергетичної системи
Обліковий номер частини земельної ділянки, на яку поширюється дія обмеження у використанні земельної ділянки	-----
Площа земельної ділянки (її частини), на яку поширюється дія обмеження	0.0075 гектарів



Підстава для виникнення обмеження у використанні земельної ділянки	Закон Постанова Кабінету Міністрів України № 1455 “Про затвердження Правил охорони електричних мереж” 27.12.2022
Орган, що здійснив державну реєстрацію обмеження	-----
Дата державної реєстрації обмеження	-----
Строк дії обмеження	безстроково
Вид обмеження у використанні земельної ділянки	Охоронна зона навколо (уздовж) об’єкта електрозв’язку
Обліковий номер частини земельної ділянки, на яку поширюється дія обмеження у використанні земельної ділянки	-----
Площа земельної ділянки (її частини), на яку поширюється дія обмеження	0.0118 гектарів
Підстава для виникнення обмеження у використанні земельної ділянки	Закон Постанова Кабінету Міністрів України № 135 «Про затвердження Правил охорони ліній електрозв’язку» 29.01.1996
Орган, що здійснив державну реєстрацію обмеження	-----
Дата державної реєстрації обмеження	-----
Строк дії обмеження	безстроково

Інформація про документи, на підставі яких відомості про обмеження у використанні земель внесені до Державного земельного кадастру

Реквізити заяви про державну реєстрацію обмеження у використанні земель	-----
Прізвище, власне ім’я та по батькові (за наявності)/ найменування заявника	-----
Інформація про документи, на підставі яких внесені відомості про обмеження у використанні земель	-----

Відомості про заходи щодо охорони земель і ґрунтів

Назва та напрям заходу	-----
Площа	-----



Товщина родючого шару ґрунту, у тому числі об'єм ґрунтової маси	-----
Кошторисна вартість запроектованих робіт	-----
Строки проведення	-----
Інформація про документи, на підставі яких передбачено здійснення заходу щодо охорони земель і ґрунтів	----- ----- -----

Відомості про ділянки надр, надані у користування відповідно до спеціальних дозволів на користування надрами та актів про надання гірничих відводів, одержаних в порядку інформаційної взаємодії між Державним земельним кадастром, Держгеонадрами та Держпраці (за наявності)

Реєстраційний номер спеціального дозволу на користування надрами	-----
Дата видачі спеціального дозволу на користування надрами	-----
Підстава для надання спеціального дозволу на користування надрами	-----
Вид користування надрами	-----
Відомості про ділянку надр, що надається у користування	-----
Площа ділянки надр, що надається у користування	-----
Вид корисної копалини	-----
Відомості про особу, якій надано спеціальний дозвіл на користування надрами:	
Прізвище, власне ім'я та по батькові (за наявності)/ найменування	-----
Реєстраційний номер облікової картки платника податків/ серія (за наявності) та номер паспорта фізичної особи/код згідно з ЄДРПОУ	-----
Строк дії спеціального дозволу на користування надрами	-----
Документ, який засвідчує надання гірничого відводу	-----
Відомості про користувача гірничого відводу (за наявності)	



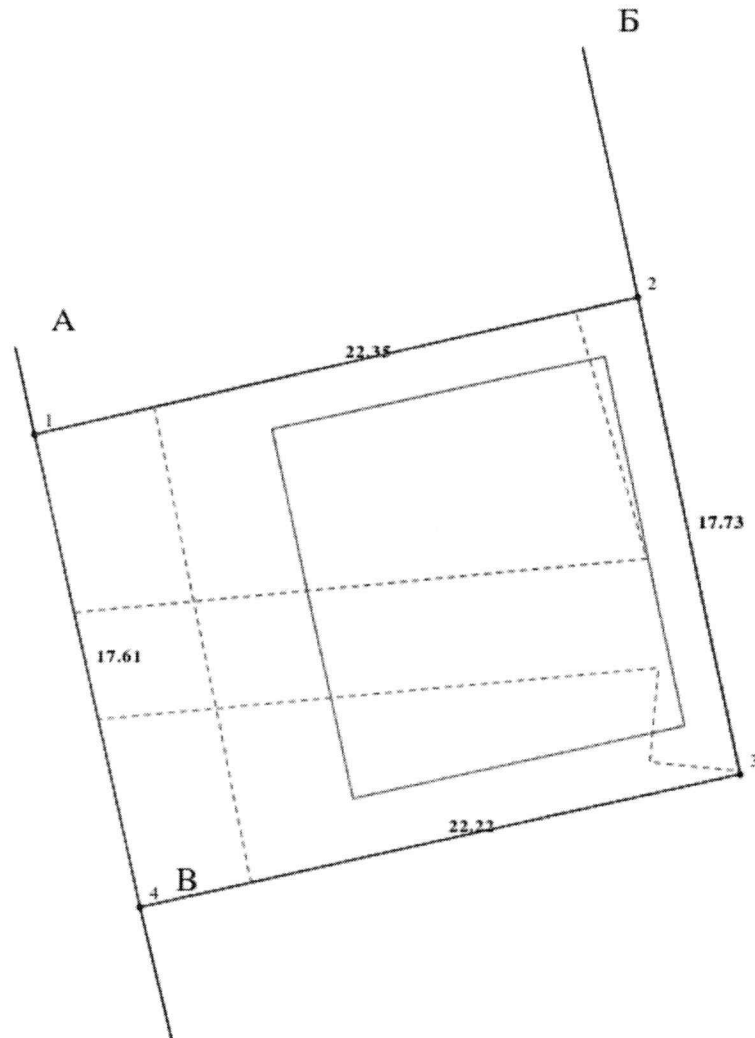
Найменування/ прізвище, власне ім'я та по батькові (за наявності) -----
Мета надання гірничого відводу -----
Площа проекції гірничого відводу -----
Строк дії акта про надання гірничого відводу -----



Додаток
до витягу з Державного земельного кадастру
про земельну ділянку
від 09.01.2025 р. № НВ-0000021942025

Кадастровий номер земельної ділянки 8000000000:66:034:0099

КАДАСТРОВИЙ ПЛАН ЗЕМЕЛЬНОЇ ДІЛЯНКИ



Масштаб 1: 250



Умовні позначення:

Опис меж:

Від А до Б Землі не надані у власність чи користування

Від Б до В ТОВАРИСТВО З ОБМЕЖЕНОЮ

ВІДПОВІДАЛЬНІСТЮ «КМІК» (кад. номер

8000000000:66:034:0300);

Від В до А Землі не надані у власність чи користування



КООРДИНАТИ ПОВОРОТНИХ ТОЧОК МЕЖ ЗЕМЕЛЬНОЇ ДІЛЯНКИ

Номер точки	Назва точки	Відстань (метрів)	Координати (м)	
			X	Y

Місце розташування		м.Київ, Дніпровський район, вулиця Миколи Кибальчича, 15-В
Цільове призначення	Категорія земель	Землі житлової та громадської забудови
	Код цільового призначення	03.07 Для будівництва та обслуговування будівель торгівлі
Площа, гектарів		0.0394
Відомості про перенесення в натуру (на місцевість) меж	охоронних зон, прибережних захисних смуг і пляжних зон, зон санітарної охорони, санітарно-захисних зон і зон особливого режиму використання земель (за наявності)	-----
	земельної ділянки (у разі формування земельної ділянки)	-----
	частини земельної ділянки, на якій може проводитися гідротехнічна меліорація (за наявності)	-----
Відомості про контури об'єктів нерухомого майна, меліоративних мереж, складових частин меліоративних мереж та точки водовиділу, розташовані на земельній ділянці (за наявності)		-----
Відомості про встановлені межові знаки (у разі формування земельної ділянки)		-----

Розробник документації із
землеустрою:

ПП "КИЇВЗЕМРЕСУРС", Тугай Ю. О.

(прізвище, власне ім'я, по батькові (за наявності) фізичної особи / найменування юридичної особи)



ЕКСПЛІКАЦІЯ ЗЕМЕЛЬНИХ УГІДЬ

Всього земель, га	У тому числі за земельними угіддями, га:	
	Землі під соціально-культурними об'єктами	Землі під соціально-культурними об'єктами
1	2	3
Площа земельної ділянки, га 0.0394	0.0225	0.0169



Код земельної ділянки: 66:034:0099
Площа: 0.0394 га
Адрес земельної ділянки: Дніпровський район, вул. Миколи Кибальчича, 15-В
Заявник: ТОВАРИСТВО З ОБМЕЖЕНОЮ ВІДПОВІДАЛЬНІСТЮ "БКМ АУДИТ"
Вид та термін користування: власність
Цільове призначення: 03.07, Для будівництва та обслуговування будівель торгівлі





КИЇВСЬКА МІСЬКА РАДА

Терентьеву М. О.

Положишник В. О.

*Шевмасену В. Р.
Затренку А. О.*

Прошу розглянути проєкт рішення від 20.02.2025
№ 08/231 - 167/ПР в установленому порядку.

Тхорику С. М.

Прошу опрацювати в межах компетенції управління.

Омельченко А. В.

Для контролю за проходженням та тиражування.

*Ланцаєву Т. О.
Усову К. Р.
В частині наявності інформації
про об'єкти нерухомого майна.
Мондрівському В. М.*

Володимир БОНДАРЕНКО

“20” лютого 2025 року

№ 08/231 - 167/ПР



08/231-167/17P
20.02.2025

УКРАЇНА

ВИКОНАВЧИЙ ОРГАН КИЇВСЬКОЇ МІСЬКОЇ РАДИ
(КИЇВСЬКА МІСЬКА ДЕРЖАВНА АДМІНІСТРАЦІЯ)

ДЕПАРТАМЕНТ ЗЕМЕЛЬНИХ РЕСУРСІВ

вул. Хрещатик, 32-а, м. Київ, 01001 тел. (044) 202 78 15

Контактний центр міста Києва (044) 15 51 E-mail: kyivland@kyivcity.gov.ua Код ЄДРПОУ 26199097

20.02.2025 № 05715-СЛ-74856

Заступнику міського голови-
секретарю Київської міської ради
Володимиру БОНДАРЕНКУ

Шановний Володимире Володимировичу!

Департамент земельних ресурсів виконавчого органу Київської міської ради (Київської міської державної адміністрації) відповідно до пункту 3 статті 26 Регламенту Київської міської ради, затвердженого рішенням Київської міської ради від 04.11.2021 № 3135/3176, направляє проєкт рішення Київської міської ради «Про продаж земельної ділянки на вул. Миколи Кибальчича, 15-В у Дніпровському районі м. Києва ТОВАРИСТВУ З ОБМЕЖЕНОЮ ВІДПОВІДАЛЬНІСТЮ «БКМ АУДИТ» для експлуатації та обслуговування будівель торгівлі» (справа № 301187082) для подальшого опрацювання.

Додатки:

- проєкт рішення Київської міської ради до справи № 301187082 на 3 арк. в 1 примірнику;
- пояснювальна записка до справи № 301187082 на 3 арк. в 1 примірнику;
- витяг з бази даних міського земельного кадастру на 1 арк. в 1 примірнику;
- матеріали супутникової фотозйомки на 1 арк. в 1 примірнику;
- копія рецензії на звіт про експертну грошову оцінку земельної ділянки в 1 примірнику;
- звіт про експертну грошову оцінку земельної ділянки 2025 рік 1 книга в 1 примірнику;
- матеріали справи № 301187082 в 1 примірнику.


З повагою

Директор

Валентина ПЕЛИХ

Текст проєкту рішення у паперовому вигляді відповідає проєкту в електронному вигляді на USB носії.

**В.о. начальника відділу ринку землі
управління землеустрою та ринку земель
Департаменту земельних ресурсів
виконавчого органу Київської міської ради
(Київської міської державної адміністрації)**



Андрій БЕРЕЗА