



08/231-1679/MP
20.07.2017

КИЇВСЬКА МІСЬКА РАДА

V СЕСІЯ VIII СКЛИКАННЯ

РІШЕННЯ

№ _____

ПРОЕКТ

**Про надання статусу скверу
земельній ділянці, що розташована
на перетині вул. Анни Ахматової та
вул. Драгоманова у Дарницькому
районі м. Києва**

Відповідно до статей 19, 186 Земельного кодексу України, Закону України «Про державну реєстрацію речових прав на нерухоме майно та їх обтяжень», пункту 34 частини першої статті 26 Закону України «Про місцеве самоврядування в Україні», абзацу 10 частини першої статті 1 Закону України «Про мораторій на видалення зелених насаджень на окремих об'єктах благоустрою зеленого господарства м. Києва», Правил утримання зелених насаджень у населених пунктах України, затверджених наказом Міністерства будівництва, архітектури та житлово-комунального господарства України від 10.04.2006 № 105, з метою раціонального використання і збереження зелених насаджень, Київська міська рада

ВИРІШИЛА:

1. Надати статус скверу земельній ділянці площею 0,7448 га, що розташована на перетині вул. Анни Ахматової та вул. Драгоманова у Дарницькому районі м. Києва (кадастровий номер 8000000000:63:292:0102) згідно з додатком до рішення (план-схема додається).

2. Комунальному підприємству по утриманню зелених насаджень Дарницького району м. Києва в установленому порядку:

2.1. Здійснити організаційно-правові заходи щодо оформлення права постійного користування земельною ділянкою, визначеною пунктом 1 цього рішення.

2.2. У місячний термін з дня набрання чинності рішенням про надання земельної ділянки у користування вжити заходів щодо державної реєстрації права користування земельною ділянкою, визначеною пунктом 1 цього рішення.

3. Київському комунальному об'єднанню зеленого будівництва та експлуатації зелених насаджень міста «Київзеленбуд» здійснити організаційно-

правові заходи щодо благоустрою земельної ділянки, що визначена пунктом 1 цього рішення.

4. Внести зміни до Програми комплексного розвитку зеленої зони міста Києва до 2010 року та концепції формування зелених насаджень в центральній частині міста, що затверджена рішенням Київської міської ради від 19.07.2005 № 806/3381 (із змінами та доповненнями), включивши до переліку озелених територій загального користування міста Києва, що відповідають типологічним ознакам та планувальним вимогам (таблиця № 2), земельну ділянку, зазначену в пункті 1 цього рішення.

5. Виконавчому органу Київської міської ради (Київській міській державній адміністрації) вирішити в установленому порядку питання щодо фінансування заходів, передбачених пунктами 2 та 3 цього рішення.

6. Офіційно оприлюднити це рішення в газеті Київської міської ради «Хрещатик».

7. Контроль за виконанням цього рішення покласти на постійну комісію Київської міської ради з питань екологічної політики та на постійну комісію Київської міської ради з питань містобудування, архітектури та землекористування.

Київський міський голова

В. Кличко

ПОДАННЯ:

Депутат Київської міської ради

Депутат Київської міської ради

Депутат Київської міської ради



В. Назаренко

В. Бохняк

І. Мірошниченко

ПОГОДЖЕНО:

Голова постійної комісії Київської міської
ради з питань екологічної політики

К. Яловий

Секретар постійної комісії Київської міської
ради з питань екологічної політики

О. Новіков

Голова постійної комісії Київської міської
ради з питань містобудування, архітектури
та землекористування

О. Міщенко

Секретар постійної комісії Київської міської
ради з питань містобудування, архітектури
та землекористування

І. Картавий

Начальник управління
правового забезпечення діяльності
Київської міської ради

В. Слончак

Додаток
до рішення Київської міської ради
від _____ № _____

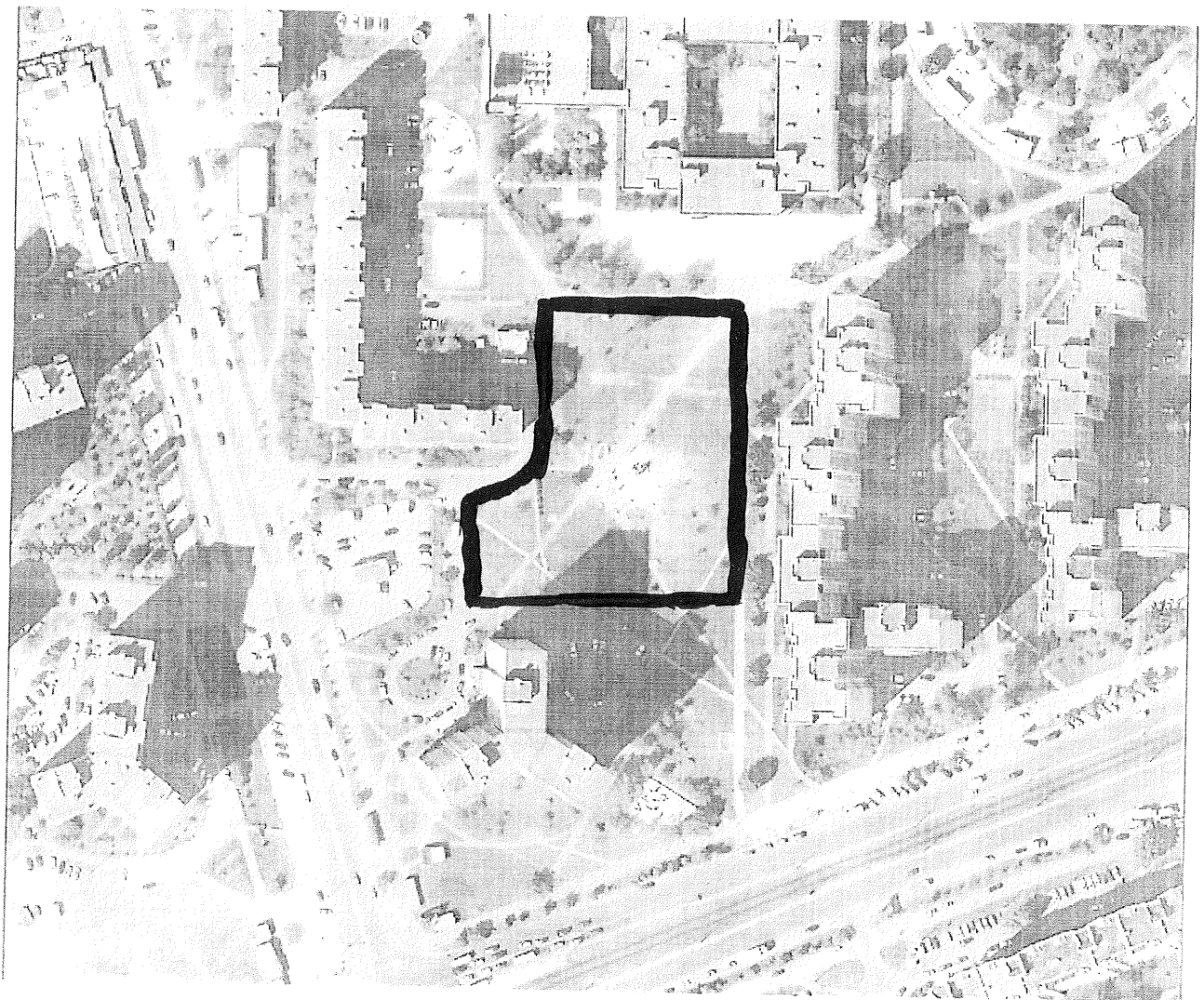
**План-схема
земельної ділянки, якій надається статус скверу**

Адреса земельної ділянки –

м. Київ, Дарницький район,
перетин вул. Анни Ахматової та
вул. Драгоманова

Площа земельної ділянки –

0,7448 га



Київський міський голова

В. Кличко

ПОЯСНЮВАЛЬНА ЗАПИСКА
до проекту рішення Київської міської ради
«Про надання статусу скверу земельній ділянці, що розташована на
перетині вул. Анни Ахматової та вул. Драгоманова
у Дарницькому районі м. Києва»

1. Обґрунтування необхідності прийняття рішення

Проект рішення щодо надання статусу скверу земельній ділянці, що розташована на перетині вул. Анни Ахматової та вул. Драгоманова у Дарницькому районі м. Києва (кадастровий номер 8000000000:63:292:0102) підготовлено з метою збереження насаджень та озелених територій, належній реалізації прав та інтересів громади на безпечне для життя і здоров'я навколишнє середовище. На даний час на цій земельній ділянці знаходяться зелені насадження, здійснюються різні заходи з благоустрою території (встановлені лавочки, прокладені доріжки, встановлено дитячий майданчик).

Враховуючи неодноразові звернення мешканців Дарницького району, з метою недопущення забудови ділянки, постає необхідність надання вищезазначеній земельній ділянці статусу озеленої території загального користування – скверу.

2. Цілі та завдання прийняття рішення

Цілями та завданнями прийняття даного проекту рішення є врахування інтересів мешканців міста Києва та влаштування скверу на земельній ділянці площею 0,7448 га, що розташована на перетині вул. Анни Ахматової та вул. Драгоманова у Дарницькому районі м. Києва, а також розвиток зелених зон міста та збереження рекреаційної функції даної земельної ділянки.

3. Загальна характеристика та основні положення проекту рішення

Проект рішення передбачає:

- надання статусу скверу земельній ділянці площею 0,7448 га, що розташована на перетині вул. Анни Ахматової та вул. Драгоманова у Дарницькому районі м. Києва (кадастровий номер 8000000000:63:292:0102);

- доручення Комунальному підприємству по утриманню зелених насаджень Дарницького району м. Києва здійснити організаційно-правові заходи щодо оформлення права постійного користування земельною ділянкою площею 0,7448 га, що розташована на перетині вул. Анни Ахматової та вул. Драгоманова у Дарницькому районі м. Києва (кадастровий номер 8000000000:63:292:0102);

- доручення Комунальному підприємству по утриманню зелених насаджень Дарницького району м. Києва у місячний термін з дня набрання чинності рішенням про надання земельної ділянки у користування вжити заходів щодо державної реєстрації права користування земельною ділянкою, що розташована на перетині вул. Анни Ахматової та вул. Драгоманова у Дарницькому районі м. Києва (кадастровий номер 8000000000:63:292:0102);

- доручення Київському комунальному об'єднанню зеленого будівництва та експлуатації зелених насаджень міста «Київзеленбуд» здійснити організаційно-правові заходи щодо благоустрою земельної ділянки площею

0,7448 га, що розташована на перетині вул. Анни Ахматової та вул. Драгоманова у Дарницькому районі м. Києва (кадастровий номер 8000000000:63:292:0102);

- внесення змін до Програми комплексного розвитку зеленої зони міста Києва до 2010 року та концепції формування зелених насаджень в центральній частині міста, затверджених рішенням Київської міської ради від 19.07.2005 № 806/3381 (зі змінами та доповненнями), включивши до переліку озелених територій загального користування міста Києва, що відповідають типологічним ознакам та планувальним вимогам (таблиця №2), земельну ділянку площею 0,7448 га, що розташована на перетині вул. Анни Ахматової та вул. Драгоманова у Дарницькому районі м. Києва (кадастровий номер 8000000000:63:292:0102);

- доручення виконавчому органу Київської міської ради (Київській міській державній адміністрації) вирішити в установленому порядку питання фінансування заходів, передбачених пунктами 2 та 3 цього рішення;

- офіційне оприлюднення цього рішення в газеті Київської міської ради «Хрещатик»;

- покладення контролю за виконанням цього рішення на постійну комісію Київської міської ради з питань екологічної політики та на постійну комісію Київської міської ради з питань містобудування, архітектури та землекористування.

4. Стан нормативно-правової бази у даній сфері правового регулювання

Дана сфера суспільних відносин врегульована статтями 19, 186 Земельного кодексу України, Законом України «Про державну реєстрацію речових прав на нерухоме майно та їх обтяжень», пунктом 34 частини першої статті 26 Закону України «Про місцеве самоврядування в Україні», абзацом 10 частини першої статті 1 Закону України «Про мораторій на видалення зелених насаджень на окремих об'єктах благоустрою зеленого господарства м. Києва», Правилами утримання зелених насаджень у населених пунктах України, затверджених наказом Міністерства будівництва, архітектури та житлово-комунального господарства України від 10.04.2006 № 105.

5. Фінансово-економічне обґрунтування

Виконання даного проекту рішення не передбачає додаткове витрачання коштів місцевого бюджету. Реалізація цього проекту рішення здійснюється в межах бюджетного фінансування КО «Київзеленбуд».

6. Прогноз соціально-економічних та інших наслідків прийняття проекту рішення

Прийняття даного проекту рішення дозволить унеможливити забудову земельної ділянки площею 0,7448 га, що розташована на перетині вул. Анни Ахматової та вул. Драгоманова у Дарницькому районі м. Києва (кадастровий номер 8000000000:63:292:0102), допоможе зберегти рекреаційну зону з її зеленими насадженнями, створить місце відпочинку для мешканців прилеглих територій.

7. Суб'єкти подання проекту рішення

Суб'єктами подання даного проекту рішення є депутати Київської міської ради VIII скликання, члени депутатської фракції «Всеукраїнське об'єднання «Свобода» у Київській міській раді Назаренко Володимир Едуардович, Бохняк Володимир Ярославович та Мірошніченко Ігор Михайлович.

8. Доповідач на пленарному засіданні

Доповідач на пленарному засіданні сесії Київської міської ради – депутат Київської міської ради VIII скликання, член депутатської фракції «Всеукраїнське об'єднання «Свобода» у Київській міській раді Назаренко Володимир Едуардович.

Відповідальний за супроводження проекту рішення – помічник-консультант депутата Київської міської ради Назаренка В. Е. Непопенко Олександр Сергійович (тел. 093-505-63-61).


Депутат Київської міської ради

Володимир Назаренко

ПОРІВНЯЛЬНА ТАБЛИЦЯ
до проекту рішення Київської міської ради
«Про надання статусу скверу земельній ділянці, що розташована на
перетині вул. Анни Ахматової та вул. Драгоманова
у Дарницькому районі м. Києва»

Зміст положення (норми) рішення Київської міської ради від 19 липня 2005 року № 806/3381				Зміст положення (норми) проекту рішення			
	<i>Сквери</i>				<i>Сквери</i>		
13	По вул. Кошиця	0,97		13	По вул. Кошиця	0,97	
14	Біля залізничного вокзалу	0,67		14	Біля залізничного вокзалу	0,67	
15	Біля АЗС	0,5		15	Біля АЗС	0,5	
16	«Привокзальний»	2,13		16	«Привокзальний»	2,13	
17	«Шевченка»	0,65		17	«Шевченка»	0,65	
18	По Харківському шосе	0,39		18	По Харківському шосе	0,39	
19	По вул. Руднева	0,3		19	По вул. Руднева	0,3	
20	Ім. Крупської	0,67		20	Ім. Крупської	0,67	
21	Біля РВК	1,45		21	Біля РВК	1,45	
22	По вул. Бориспільській	1,68		22	По вул. Бориспільській	1,68	
23	Трудової Слави	1,16		23	Трудової Слави	1,16	
24	По вул. Сормовській	0,23		24	По вул. Сормовській	0,23	
25	Біля Дарницького шляхопроводу	1,18		25	Біля Дарницького шляхопроводу	1,18	
26	По вул. Вірменській	0,13		26	По вул. Вірменській	0,13	
27	По вул. Бориспільській, 30-а	1,35	Нова ділянка	27	По вул. Бориспільській, 30-а	1,35	Нова ділянка
28	По Харківському шосе, 36-а	0,48	- " -	28	По Харківському шосе, 36-а	0,48	- " -
29	Вул. Малоземельна	2,46		29	Вул. Малоземельна	2,46	
				30	На перетині вул. Анни Ахматової та вул. Драгоманова	0,74	
	Разом:	16,4			Разом:	17,14	

Депутат Київської міської ради



Володимир Назаренко



Сб

ВИКОНАВЧИЙ ОРГАН КИЇВСЬКОЇ МІСЬКОЇ РАДИ
(КИЇВСЬКА МІСЬКА ДЕРЖАВНА АДМІНІСТРАЦІЯ)

ДЕПАРТАМЕНТ ЗЕМЕЛЬНИХ РЕСУРСІВ

вул.Хреціатик, 32-а, м.Київ, 01601, тел. (044) 279-58-72, ф. 288-07-57,

КБУ "Контактний центр міста Києва"(044) 15-51, E-mail: dzr@kievcity.gov.ua Код ЄДРПОУ 26199097

30.06. 2017 № 057022-11434
на № _____ від _____

Депутатові Київської міської
ради VIII скликання
Назаренку В.Е.

Шановний Володимире Едуардовичу!

У Департаменті земельних ресурсів виконавчого органу Київської міської ради (Київської міської державної адміністрації) Ваше депутатське звернення з від 19.06.2017 № 08/279/08/166-677 розглянуто.

В межах компетенції інформуємо, що згідно із рішенням Київської міської ради від 21.10.2004 № 594/2004 ТОВ «Технобуд» передана в короткострокову оренду на 5 років земельна ділянка (кадастровий номер 8000000000:63:292:0102) площею 0,74 га для будівництва, експлуатації та обслуговування житлового будинку з приміщеннями соціально-громадського призначення та підземним паркінгом на перетині вул. Анни Ахматової та вул. Драгоманова у Дарницькому районі (справа А-4452). Зареєстровано договір оренди земельної ділянки від 09.02.2005 за № 63-6-00213 (термін дії договору закінчився 09.02.2010). Зважаючи на численні скарги громадян, відповідно до витягу з протоколу засідання постійної комісії з питань земельних відносин від 20.11.2007 № 57 Головним управлінням земельних ресурсів (Департамент земельних ресурсів) було підготовлено проект рішення «Про відміну рішення Київської міської ради від 21.10.2004 № 594/2004 «Про передачу товариству з обмеженою відповідальністю «Технобуд» земельної ділянки для будівництва, експлуатації та обслуговування житлового будинку з приміщеннями соціально-громадського призначення та підземним паркінгом на перетині вул. Анни Ахматової та вул. Драгоманова у Дарницькому районі м. Києва». Рішенням Київської міської ради 02.04.09 № 219/1275 відмінено рішення Київської міської ради від 21.10.2004 № 594/2004 «Про передачу товариству з обмеженою відповідальністю «Технобуд» земельної ділянки для будівництва, експлуатації та обслуговування житлового будинку з приміщеннями соціально-громадського призначення та підземним паркінгом на перетині вул. Анни Ахматової та вул. Драгоманова у Дарницькому районі м. Києва» (справа № А-12434). Однак, рішенням Київської міської ради від 26.02.2010 № 397/3835 скасовано рішення Київської міської ради від 02.04.2009 № 219/1275 «Про відміну рішення Київської міської ради від 21.10.2004 № 594/2004 «Про передачу товариству з обмеженою

відповідальністю «Технобуд» земельної ділянки для будівництва, експлуатації та обслуговування житлового будинку з приміщеннями соціально-громадського призначення та підземним паркінгом на перетині вул. Анни Ахматової та вул. Драгоманова у Дарницькому районі м. Києва).

Згідно із листом ТОВ «ТЕХНОБУД» від 21.03.2017 № 21/03 Департаментом земельних ресурсів направлено до постійної комісії Київської міської ради з питань містобудування, архітектури та землекористування на розгляд кадастрову справу № Щ-1151 з відповідним проектом висновку Постійної комісії Київської міської ради з питань містобудування, архітектури та землекористування.

Додатково інформуємо, що рішенням Київської міської ради від 12.07.2016 № 647/647 комунальному підприємству по утриманню зелених насаджень Дарницького району м. Києва надано дозвіл на розроблення проекту землеустрою щодо відведення земельної ділянки для облаштування, експлуатації та обслуговування зелених насаджень (скверу) на перетині вул. Михайла Драгоманова та вул. Анни Ахматової у Дарницькому районі м. Києва.

Станом на 29.06.2017 належним чином погоджений проект землеустрою щодо відведення зазначеної земельної ділянки для підготовки відповідного проекту рішення Київської міської ради до Департаменту земельних ресурсів не надходив, рішення Київської міської ради по суті порушеного питання за поданням Департаменту земельних ресурсів не приймалось.

У зв'язку з набранням чинності Законів України «Про Державний земельний кадастр» та «Про державну реєстрацію речових прав на нерухоме майно та їх обтяжень», інформація щодо державної реєстрації речових прав на земельні ділянки наявна в Державному реєстрі прав та в Державному земельному кадастрі.


Додатково інформуємо, що статтею 32 Закону України «Про державну реєстрацію речових прав на нерухоме майно та їх обтяжень» визначено, що інформація про зареєстровані права на нерухоме майно та їх обтяження, що міститься у Державному реєстрі прав, є відкритою, загальнодоступною та платною, крім випадків, передбачених цим Законом. Для посадових осіб органів державної влади, органів місцевого самоврядування, судів, органів Національної поліції, органів прокуратури, органів Служби безпеки України, Національного агентства з питань запобігання корупції, адвокатів, нотаріусів інформація з Державного реєстру прав у зв'язку із здійсненням ними повноважень, визначених законом, надається за суб'єктом права чи за об'єктом нерухомого майна в електронній формі шляхом безпосереднього доступу до Державного реєстру прав, за умови ідентифікації відповідної посадової особи за допомогою електронного цифрового підпису.

Також надаємо копію акту обстеження вказаної земельної ділянки.

Додатки на 6 арк. в 1 прим

З повагою

Директора

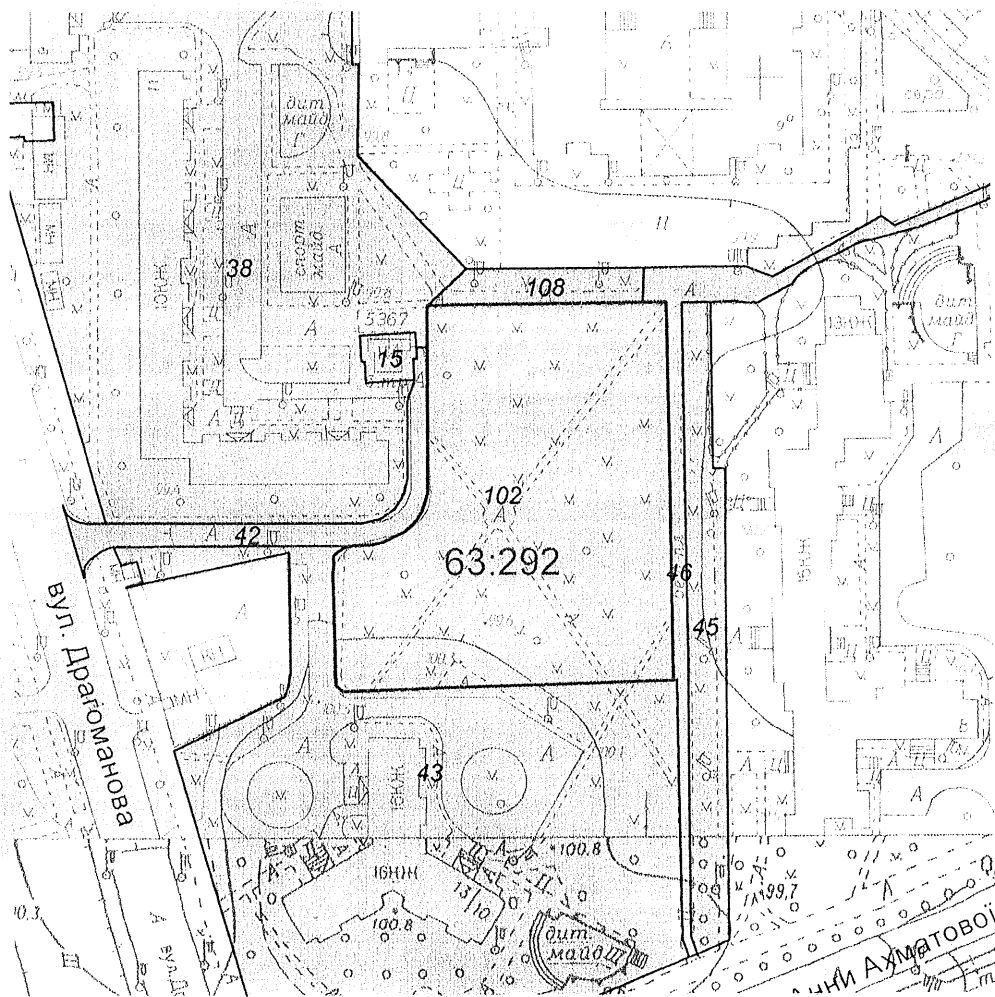


О. Полішук

РОБОЧІ МАТЕРІАЛИ

Витяг з бази даних міського земельного кадастру від 29.06.2017р.

м. Київ, р-н Дарницький



Масштаб 1:2000


*Черговий план м.Києва ведеться з 1995 року

Замовлення № 10954

РЕЄСТР ЗЕМЕЛЬНИХ ДІЛЯНОК**Черговий план.**

Код ділянки	Землекористувачі	Адреса ділянки	Опис ділянки	Площа (кв.м.)	Вид права	Дата закінч. права
63:292:0015	Публічне акціонерне товариство "КИЇВЕНЕРГО"	вул. Драгоманова, 11	ТП 5367 (Філія кабельні мережі)	175.03		
63:292:0038	Комунальне підприємство "управління житлового господарства" Дарницького району м.Києва	вул. Драгоманова, 9, 11	ЖЕК N 201	21331.51		
63:292:0042	Землі не надані у власність чи користування	вул. Драгоманова, 11	проїзд	795.59		
63:292:0043	Комунальне підприємство "управління житлового господарства" Дарницького району м.Києва Публічне акціонерне товариство "УкрСиббанк"	вул. Драгоманова, 13/10	ЖЕК N 201	12272.43		
63:292:0045	Комунальне підприємство "управління житлового господарства" Дарницького району м.Києва	вул. Анни Ахматової, 8	ЖЕК N 201, сквер	1621.09		
63:292:0046	Комунальне підприємство "управління житлового господарства" Дарницького району м.Києва	вул. Анни Ахматової	ЖЕК N 201, прохід	1699.96		
63:292:0102	Товариство з обмеженою відповідальністю "Технобуд"	перетин вул.Анни Ахматової та вул.Драгоманова		7447.81	Оренда на 5 років (термін дії скінчився)	09.02.2010
63:292:0108	Комунальне підприємство "управління житлового господарства" Дарницького району м.Києва	вул. Драгоманова, 13/10	ЖЕК N 201	478.65		

Код земельної ділянки: 63:292:0102
Площа: 0.7448 га
Адреса земельної ділянки: Дарницький р-н. перетин вул.Анни Ахматової та вул.Драгоманова
Заявник: ТОВ "Технобуд"
Вид та термін користування: Оренда на 5 років (термін дії скінчився)
Цільове призначення: 1.13.2, для будівництва, експлуатації та обслуговування житлового будинку з приміщеннями соціально-громадського призначення та підземним паркінгом



Растри аерофотозйомки 2014р.

виготовлено за допомогою ПК "Кадастр"

Оператор Горліцина Юлія Миколаївна



КИЇВСЬКА МІСЬКА РАДА

I СЕСІЯ VIII СКЛИКАННЯ

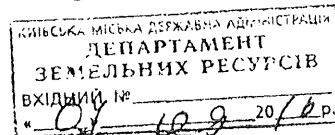
РІШЕННЯ

12.04.2016 № 647/647

Про надання дозволу на розроблення проекту землеустрою щодо відведення земельної ділянки комунальному підприємству по утриманню зелених насаджень Дарницького району м. Києва на перетині вул. Михайла Драгоманова та вул. Анни Ахматової у Дарницькому районі м. Києва для облаштування, експлуатації та обслуговування зелених насаджень (скверу)

Розглянувши клопотання про надання дозволу на розроблення проекту землеустрою щодо відведення земельної ділянки комунальному підприємству по утриманню зелених насаджень Дарницького району м. Києва на перетині вул. Михайла Драгоманова та вул. Анни Ахматової у Дарницькому районі м. Києва та додані документи, керуючись статтями 9, 123 Земельного кодексу України, Законом України «Про внесення змін до деяких законодавчих актів України щодо розмежування земель державної та комунальної власності», пунктом 34 частини першої статті 26 Закону України «Про місцеве самоврядування в Україні», Київська міська рада

ВИРІШИЛА:



1. Надати дозвіл на розроблення проекту землеустрою щодо відведення земельної ділянки комунальному підприємству по утриманню зелених насаджень Дарницького району м. Києва на перетині вул. Михайла Драгоманова та вул. Анни Ахматової у Дарницькому районі м. Києва орієнтовною площею 0,74 га (земельна ділянка комунальної власності територіальної громади міста Києва) в постійне користування для облаштування, експлуатації та обслуговування зелених насаджень (скверу) згідно з планом-схемою (додаток до рішення) (К-24667).

2. Контроль за виконанням цього рішення покласти на постійну комісію Київської міської ради з питань містобудування, архітектури та землекористування.

Київський міський голова



В. Кличко

016 № 648/647

СЕКРЕТАРИАТ

УКРАЇНА

до дозволу на розроблення проекту землеустрою

~ від 06.04.2015 № К-24667

- 63:292:102к

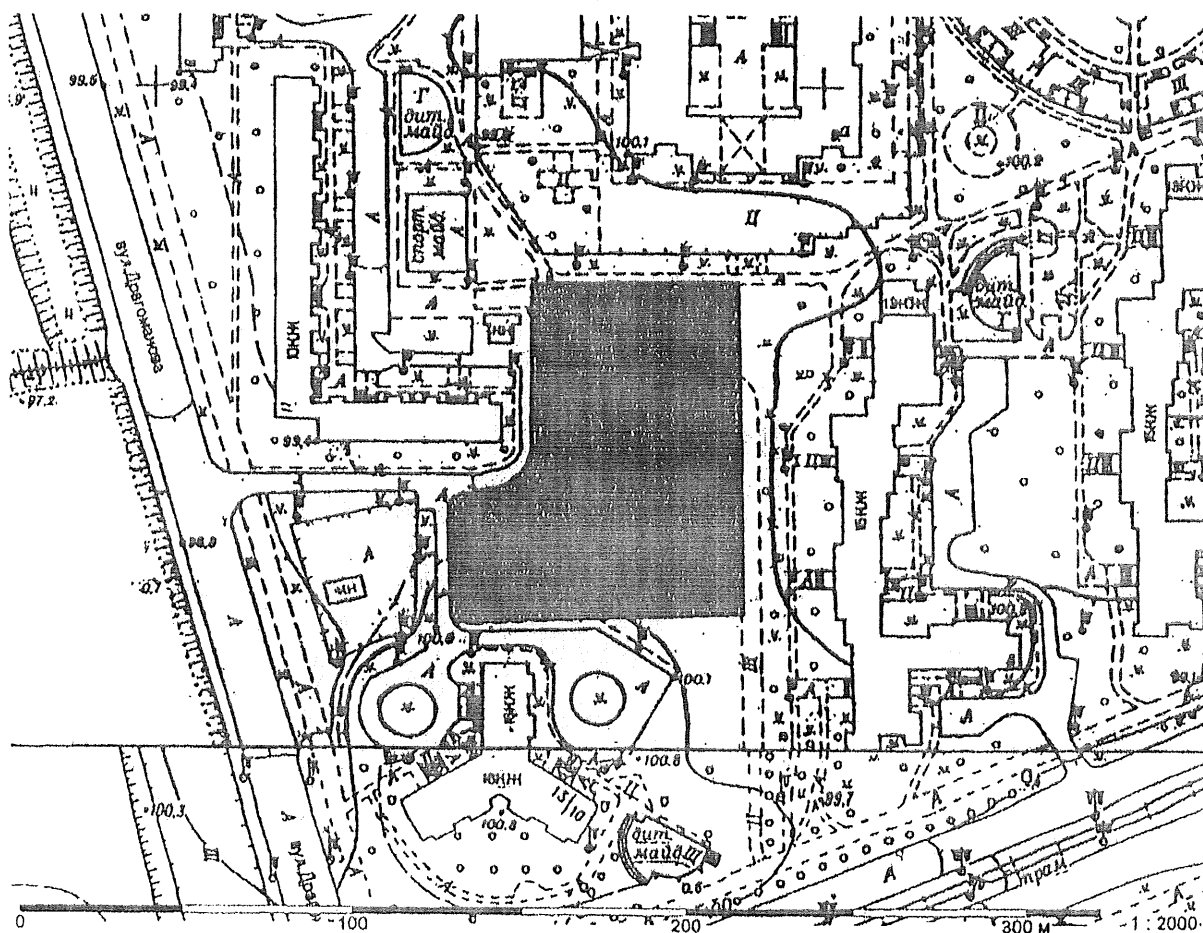
- Комунальне підприємство по утриманню зелених насаджень
Дарницького району м.Києва

- м. Київ, р-н Дарницький, на перетині вул. Михайла Драгоманова та вул. Анни Ахматової

- постійне користування

- для облаштування, експлуатації та обслуговування зелених насаджень (скверу)

- 0,74 га



Кличко В.В.



ВИКОНАВЧИЙ ОРГАН КИЇВСЬКОЇ МІСЬКОЇ РАДИ
(КИЇВСЬКА МІСЬКА ДЕРЖАВНА АДМІНІСТРАЦІЯ)
ДЕПАРТАМЕНТ ЗЕМЕЛЬНИХ РЕСУРСІВ

01601, м. Київ, вул. Хрещатик, 32а

тел. 234 76 94

АКТ
обстеження земельної ділянки

№ 17-1003-02 від 27.06.2017

м. Київ

Обстеження земельної ділянки за адресою: перетин вул. Анни Ахматової та вул. Драгоманова у Дарницькому районі м. Києва, код ділянки: 8 000 000 000:63:292:0102;

проведене посадовою особою Департаменту земельних ресурсів відповідно до Порядку здійснення самоврядного контролю за використанням і охороною земель м. Києва, затвердженого рішенням сесії Київської міської ради від 25.09.2003р. № 16/890, ст. ст. 187, 189 Земельного кодексу України головним спеціалістом Ваньчуком Я.Б.

на підставі звернення депутата Київської міської ради Назаренка В. Е. від 19.06.2017 № 08/279/08/166-677

в присутності начальника відділу землеустрою та моніторингу земель Дарницького району Іваненка І.М.

В ході обстеження встановлено:

- **дані про земельну ділянку та її стан:**

Вид документа на користування: договір оренди від 09.02.2005 № 63-6-00213 (термін дії скінчився 09.02.2010)

Цільове призначення: для будівництва, експлуатації та обслуговування житлового будинку з приміщеннями соціально-громадського призначення та підземним паркінгом

Фактичне використання: дитячий майданчик

Площа згідно відводу: 0,7448

Площа по факту: -

Економіко-планувальна зона: 623

Базова вартість 1 кв. м. земельної ділянки: 1302,36 грн

Плата за землю згідно довідки підприємства: -

- **результати обстеження:** земельна ділянка за адресою: перетин вул. Анни Ахматової та вул. Драгоманова у Дарницькому районі м. Києва рішенням Київської

міської ради від 21.10.2004 № 594/2004 надана в оренду на 5 років товариству з обмеженою відповідальністю "Технобуд", загальною площею 0,7448 га, для будівництва, експлуатації та обслуговування житлового будинку з приміщеннями соціально-громадського призначення та підземним паркінгом.


Договір оренди земельної ділянки зареєстровано 09.02.2005 за № 63-6-00213 (термін дії скінчився 09.02.2010).

Рішенням Київської міської ради від 12.07.2016 № 647/647 комунальному підприємству по утриманню зелених насаджень Дарницького району м. Києва надано дозвіл на розроблення проекту землеустрою щодо відведення земельної ділянки для облаштування, експлуатації та обслуговування зелених насаджень (скверу) на перетині вул. Михайла Драгоманова та вул. Анни Ахматової у Дарницькому районі м. Києва.

Обстеженням встановлено, що вказана земельна ділянка не огорожена на ділянці розміщений дитячий майданчик та облаштовано пішохідні доріжки.

Додатки: план-схема;

Посадова особа
Департаменту земельних
ресурсів



Ваньчук Я.Б.

При обстеженні
були присутні:


Доповнення та зауваження до акту: _____

З актом ознайомлений,
копію акту отримав

Копія акту відправлена
поштою

вих. № _____

Начальник відділу
землеустрою та
моніторингу земель
Дарницького району



Іваненко І.М.



**Заступник міського голови –
секретар Київської міської ради**

Яловому К.В.
Міщенко О.Г.
Слончаку В.В.

Прошу розглянути проект рішення від 20.07.2017
№08/231-1679/ПР в установленому порядку.

Пихтіній О.М.

Для контролю за проходженням та тиражування.

Пантелеєву П.О. – до відома
Спасибку О.В. – до відома
Юнаковій С.М.
Лазор Л.В.

В.ПРОКОПІВ

“24” липня 2017 року
№ 08/231 - 1679/ПР



08/231-1679/PP
20.07.2017

ДЕПУТАТ

КИЇВСЬКОЇ МІСЬКОЇ РАДИ VIII СКЛИКАННЯ

“ 18 ” липня 2017 р.

№ 08/231/08/168-740

Заступнику Київського міського голови —
Секретарю Київської міської ради
Прокопіву В. В.

Шановний Володимире Володимировичу!

Відповідно до ст. 26 Регламенту Київської міської ради, прошу Вас надати доручення розглянути проект рішення «Про надання статусу скверу земельній ділянці, що розташована на перетині вул. Анни Ахматової та вул. Драгоманова у Дарницькому районі м. Києва» на засіданнях постійної комісії Київської міської ради з питань екологічної політики та постійної комісії Київської міської ради з питань містобудування, архітектури та землекористування.

Додатки:

1. Проект рішення «Про надання статусу скверу земельній ділянці, що розташована на перетині вул. Анни Ахматової та вул. Драгоманова у Дарницькому районі м. Києва». (2 арк.)
2. План-схема земельної ділянки, якій надається статус скверу. (1 арк.)
3. Пояснювальна записка до проекту рішення. (3 арк.)
4. Порівняльна таблиця до проекту рішення. (1 арк.)
5. Погодження Департаменту земельних ресурсів, з додатками. (8 арк.)
6. Електронна версія зазначених документів.

З повагою,
депутат Київської міської ради

Володимир Назаренко