



08/231-1675/118  
17.05.2018

# КИЇВСЬКА МІСЬКА РАДА

VI сесія VIII скликання

## РІШЕННЯ

№ \_\_\_\_\_

**Про передачу громадянці Мельник Валентині Анатоліївні у приватну власність земельної ділянки для будівництва і обслуговування жилого будинку, господарських будівель і споруд на вул. Луговій, 59-а у Солом'янському районі м. Києва**

Київська міська рада  
Департамент  
земельних ресурсів  
Код земельної ділянки:

72:528:0072

Проект рішення (екз.1)  
ПР-16384  
до справи

**A-23225**



Відповідно до статей 9, 81, 83, 116, 118, 121, 186 Земельного кодексу України, Закону України «Про внесення змін до деяких законодавчих актів України щодо розмежування земель державної та комунальної власності», пункту 34 частини першої статті 26 Закону України «Про місцеве самоврядування в Україні» та розглянувши проект землеустрою щодо відведення земельної ділянки, Київська міська рада

### **ВИРІШИЛА:**

1. Затвердити проект землеустрою щодо відведення земельної ділянки громадянці Мельник Валентині Анатоліївні для будівництва і обслуговування жилого будинку, господарських будівель і споруд на вул. Луговій, 59-а у Солом'янському районі м. Києва (категорія земель – землі житлової та громадської забудови, код КВЦПЗ 02.01, справа А-23225).

2. Передати громадянці Мельник Валентині Анатоліївні, за умови виконання пункту 3 цього рішення, у приватну власність земельну ділянку площею 0,0925 га (кадастровий номер 8000000000:72:528:0072) для будівництва і обслуговування жилого будинку, господарських будівель і споруд на вул. Луговій, 59-а у Солом'янському районі м. Києва із земель комунальної власності територіальної громади міста Києва.

3. Громадянці Мельник Валентині Анатоліївні:

3.1. Виконувати обов'язки власника земельної ділянки відповідно до вимог статті 91 Земельного кодексу України.

3.2. Забезпечити вільний доступ для прокладання нових, ремонту та експлуатації існуючих інженерних мереж та споруд, що знаходяться в межах земельної ділянки.

3.3. Виконати вимоги, викладені у листі Головного управління містобудування, архітектури та дизайну міського середовища від 20.07.2007 № 19-7326.

3.4. Виконувати умови забудови земельної ділянки згідно з містобудівними умовами і обмеженнями щодо забудови земельної ділянки та документами, що дають право на виконання підготовчих та будівельних робіт, одержаними в установленому порядку.

3.5. Питання пайової участі та укладення з Департаментом економіки та інвестицій виконавчого органу Київської міської ради (Київської міської державної адміністрації) договору про пайову участь вирішувати в порядку та випадках, встановлених законодавством.

3.6. Питання майнових відносин вирішувати в установленому порядку.

3.7. Дотримуватись обмежень у використанні земельної ділянки, зазначених у витязі з Державного земельного кадастру.

3.8. Питання сплати відновної вартості зелених насаджень або укладання охоронного договору на зелені насадження вирішувати відповідно до рішення Київської міської ради від 27.10.2011 № 384/6600 «Про затвердження Порядку видалення зелених насаджень на території міста Києва (із змінами і доповненнями).

3.9. Вжити заходів щодо державної реєстрації права власності на земельну ділянку у порядку, встановленому Законом України «Про державну реєстрацію речових прав на нерухоме майно та їх обтяжень».

4. Попередити власника земельної ділянки, що право власності на землю може бути припинено у випадках, передбачених статтями 140, 143 Земельного кодексу України.


5. Контроль за виконанням цього рішення покласти на постійну комісію Київської міської ради з питань містобудування, архітектури та землекористування.

Київський міський голова

В. Кличко


**ПОДАННЯ:**

Заступник голови  
Київської міської державної адміністрації




О. Спасибко

Директор  
Департаменту земельних ресурсів  
виконавчого органу Київської міської ради  
(Київської міської державної адміністрації)



О. Поліщук

Начальник управління аналітично-правової роботи  
Департаменту земельних ресурсів  
виконавчого органу Київської міської ради  
(Київської міської державної адміністрації)



А. Гавриш

**ПОГОДЖЕНО:**

Постійна комісія Київської міської ради  
з питань містобудування, архітектури та землекористування

Голова комісії

О. Міщенко

Секретар комісії

І. Картавий

Начальник управління  
правового забезпечення діяльності  
Київської міської ради

В. Слончак

# ПОЯСНЮВАЛЬНА ЗАПИСКА

№ ПЗ-30486 від 04.04.2018

до проекту рішення Київської міської ради:  
**Про передачу громадянці Мельник Валентині  
Анатоліївні у приватну власність земельної ділянки  
для будівництва і обслуговування жилого будинку,  
господарських будівель і споруд на вул. Луговій, 59-а у  
Солом'янському районі м. Києва**

До кадастрової справи

№ А-23225



2 347018 304866

## 1. Фізична особа:

Назва **Мельник Валентина Анатоліївна**

Клопотання **від 01.11.2016 № К-28938**

Доручення на проектування **від 01.11.2016 № 08/М-12795**

## 2. Відомості про земельну ділянку (кадастровий № 8000000000:72:528:0072)

Місце розташування (адреса) **м. Київ, р-н Солом'янський, вул. Лугова, 59а**

Площа **0,0925 га**

Вид та термін користування **Право в процесі оформлення (Власність)**

Вид використання **для будівництва і обслуговування жилого будинку,  
господарських будівель і споруд**

## 3. Обґрунтування прийняття рішення

На замовлення зацікавленої особи землевпорядною організацією розроблено проект землеустрою щодо відведення земельної ділянки, який згідно із ст. 118 Земельного кодексу України погоджено з відповідними органами, зокрема:

орган архітектури **№ 09-5744 від 07.05.2010**

територіальний орган, що здійснює реалізацію державної політики у сфері земельних відносин **№ 8656/82-17 від 23.06.2017**

Відповідно до Земельного кодексу України та Порядку набуття прав на землю із земель комунальної власності у місті Києві, затвердженого рішенням Київської міської ради від 20.04.2017 № 241/2463, Департаментом земельних ресурсів виконавчого органу Київської міської ради (Київської міської державної адміністрації) розроблено проект рішення Київської міської ради.

## 4. Мета прийняття рішення.

Метою прийняття рішення є забезпечення реалізації встановленого Земельним кодексом України права особи на оформлення права користування (власності) на землю.

## 5. Особливі характеристики ділянки.

Наявність будівель **Вільна від капітальної забудови**  
і споруд на ділянці:

Інші особливості : **Земельна ділянка надається із земель комунальної власності територіальної громади міста Києва.**

**Відповідно до детального плану території мікрорайону Жуляни, затвердженого рішенням Київської міської ради від 14.06.2007 № 796/1457, та Генерального плану міста Києва, затвердженого рішенням Київської міської ради від 28.03.2002 № 370/1804, територія за функціональним призначенням відноситься до території житлової садибної забудови.**

**Земельна ділянка не потрапляє до Зеленої зони та інших зон обтяження.**

**Червоні лінії земельну ділянку не перетинають.**

#### **6. Стан нормативно-правової бази у даній сфері правового регулювання.**

Загальні засади та порядок передачі земельних ділянок у власність чи користування громадянам визначено Земельним кодексом України та Порядком набуття прав на землю із земель комунальної власності у місті Києві, затвердженим рішенням Київради від 20.04.2017 № 241/2463.

Рішення про передачу (надання) земельної ділянки може бути прийнято Київською міською радою з урахуванням вимог статті 24 Закону України "Про регулювання містобудівної діяльності".

#### **7. Фінансово-економічне обґрунтування.**

Реалізація рішення не потребує додаткових витрат міського бюджету.

Нормативна грошова оцінка не проводилась


#### **8. Прогноз соціально-економічних та інших наслідків прийняття рішення.**

Наслідками прийняття розробленого проекту рішення стане:

- реалізація зацікавленою особою своїх прав щодо використання земельної ділянки

Доповідач: директор Департаменту земельних ресурсів Поліщук О.Г.

Директор Департаменту  
земельних ресурсів



**Поліщук О.Г.**



**Заступник міського голови –  
секретар Київської міської ради**


---

Міщенко О.Г.  
Слончаку В.В.

Прошу розглянути проект рішення від 17.05.2018  
№08/231- 1675/ПР в установленому порядку.

Пихтіній О.М.

Для контролю за проходженням та тиражування.



*В.ПРОКОПІВ*

“17” травня 2018 року  
№ 08/231 – 1675/ПР

08/231-1675/178  
17.05.2018



ВИКОНАВЧИЙ ОРГАН КИЇВСЬКОЇ МІСЬКОЇ РАДИ  
(КИЇВСЬКА МІСЬКА ДЕРЖАВНА АДМІНІСТРАЦІЯ)

**ДЕПАРТАМЕНТ ЗЕМЕЛЬНИХ РЕСУРСІВ**

вул. Хрещатик, 32-а, м. Київ, 01601, тел. (044) 279-58-72, ф. (044) 288-07-57,  
КБУ "Контактний центр міста Києва" (044) 15-51, E-mail: [dzr@kievcity.gov.ua](mailto:dzr@kievcity.gov.ua) Код ЄДРПОУ 26199097

17.05.2018 № 057052- 40563

на № \_\_\_\_\_ від

Заступнику міського голови –  
секретарю Київради  
**В. ПРОКОПВУ**

**Шановний Володимире Володимировичу!**

Департамент земельних ресурсів виконавчого органу Київської міської ради (Київської міської державної адміністрації) підготував проект рішення Київської міської ради "Про передачу громадянці Мельник Валентині Анатоліївні у приватну власність земельної ділянки для будівництва і обслуговування жилого будинку, господарських будівель і споруд на вул. Луговій, 59-а у Солом'янському районі м. Києва" (справа А-23225) та направляє для подальшого розгляду у відповідних комісіях Київської міської ради, відповідно до регламенту Київської міської ради, затвердженого рішенням Київради від 07.07.2016 № 579/579.

З повагою,  
Директор

О. Поліщук