



08/231-1648/17P  
30.06.2020

# КИЇВСЬКА МІСЬКА РАДА

XI СЕСІЯ VIII СКЛИКАННЯ

## РІШЕННЯ

№ \_\_\_\_\_

K(2p)

Про надання громадянину Суднікову Євгену Олександровичу дозволу на розроблення проекту землеустрою щодо відведення земельної ділянки у власність для будівництва і обслуговування жилого будинку, господарських будівель і споруд у пров. 7-му Садовому, 18-а у Деснянському районі міста Києва



300192865

Розглянувши клопотання про надання дозволу на розроблення проекту землеустрою щодо відведення земельної ділянки громадянину Суднікову Євгену Олександровичу у пров. 7-му Садовому, 18-а у Деснянському районі міста Києва та додані документи, керуючись статтями 9, 118 Земельного кодексу України, Законом України "Про внесення змін до деяких законодавчих актів України щодо розмежування земель державної та комунальної власності", пунктом 34 частини першої статті 26 Закону України "Про місцеве самоврядування в Україні", Київська міська рада

### ВИРІШИЛА:


1. Надати громадянину Суднікову Євгену Олександровичу дозвіл на розроблення проекту землеустрою щодо відведення земельної ділянки орієнтовною площею 0,10 га у власність для будівництва і обслуговування жилого будинку, господарських будівель і споруд у пров. 7-му Садовому, 18-а у Деснянському районі міста Києва за рахунок земель комунальної власності територіальної громади міста Києва згідно з план-схемою (додаток до рішення) (справа № 300192865).
2. Контроль за виконанням цього рішення покласти на постійну комісію Київської міської ради з питань містобудування, архітектури та землекористування.

Київський міський голова

Віталій КЛИЧКО

## ПОДАННЯ:

Заступник голови Київської міської  
державної адміністрації



Вячеслав НЕПОП

Директор Департаменту земельних ресурсів  
виконавчого органу Київської міської ради  
(Київської міської державної адміністрації)



Петро ОЛЕНИЧ

Заступник директора Департаменту –  
начальник юридичного управління  
Департаменту земельних ресурсів  
виконавчого органу Київської міської ради  
(Київської міської державної адміністрації)




Алла ВАСИЛЕНКО

## ПОГОДЖЕНО:

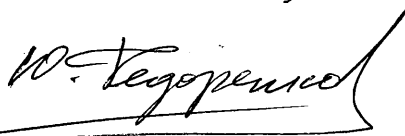
27.01.2021  
Постійна комісія Київської міської ради  
з питань архітектури, містобудування  
та земельних відносин

Голова





Михайло ТЕРЕНТЬЄВ

Секретар



Юрій ФРЕДОРЕНКО

 Начальник управління правового  
забезпечення діяльності  
Київської міської ради



Ганна ГАРШИНА

16.02.21 / В. Покошечкин

# ПОЯСНЮВАЛЬНА ЗАПИСКА

№ ПЗН-6900 від 19.06.2020

до проекту рішення Київської міської ради:

**Про надання громадянину Суднікову Євгену Олександровичу дозволу на розроблення проекту землеустрою щодо відведення земельної ділянки у власність для будівництва і обслуговування жилого будинку, господарських будівель і споруд у пров. 7-му Садовому, 18-а у Деснянському районі міста Києва**

До кадастрової справи  
№ 300192865



## 1. Фізична особа:

ПІБ:

*Судніков Євген Олександрович*

Клопотання:

*від 10.06.2020 номер 300192865*

## 2. Відомості про земельну ділянку (№ 8000000000:62:524:0003)

Місце розташування (адреса):	<i>місто Київ, р-н Деснянський, пров. 7-ий Садовий, 18-а</i>
Площа:	<i>0,10 га</i>
Вид та термін права:	<i>власність</i>
Вид використання:	<i>для будівництва і обслуговування жилого будинку, господарських будівель і споруд</i>

## 3. Обґрунтування прийняття рішення

На клопотання зацікавленої особи відповідно до статей 9, 118 Земельного кодексу України та Порядку набуття прав на землю із земель комунальної власності у місті Києві, затвердженого рішенням Київської міської ради від 20.04.2017 № 241/2463, Департаментом земельних ресурсів виконавчого органу Київської міської ради (Київської міської державної адміністрації) розроблено проект рішення Київської міської ради.

## 4. Мета прийняття рішення.

Метою прийняття рішення є забезпечення реалізації встановленого Земельним кодексом України права особи на оформлення права власності на землю.

## 5. Особливі характеристики ділянки.

Наявність будівель і споруд на ділянці:	<i>Земельна ділянка забудована Земельна ділянка вільна від капітальної забудови</i>
Наявність ДПТ:	<i>Відповідно до детального плану території, затвердженого рішенням Київської міської ради від 04.14.2016 № 330/330 земельна ділянка за функціональним призначенням належить до території житлової садибної забудови.</i>
Функціональне призначення згідно Генплану:	<i>Відповідно до Генерального плану м. Києва, затвердженого рішенням Київської міської ради від 28 березня 2002 року № 370/1804, земельна ділянка належить до території житлової садибної забудови (витяг з містобудівного кадастру від 15 червня 2020 року № 6193/0/12-4/12-03-20).</i>
Правовий режим:	<i>Земельна ділянка належить до земель комунальної власності територіальної громади міста Києва.</i>
Розташування в зеленій зоні:	<i>Земельна ділянка не входить до зеленої зони</i>
Інші особливості:	<i>Громадянином Судніковим Є.О. до клопотання додано копію посвідчення учасника бойових дій.</i>

**6. Стан нормативно-правової бази у даній сфері правового регулювання.**

Загальні засади та порядок отримання дозволу на розроблення документації із землеустрою визначено статтями 9, 118 Земельного кодексу України.

**7. Фінансово-економічне обґрунтування.**

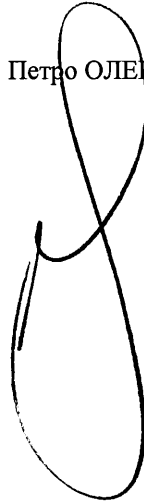
Реалізація рішення не потребує додаткових витрат міського бюджету.

**8. Прогноз соціально-економічних та інших наслідків прийняття рішення.**

Рішення не тягне за собою жодних соціально-економічних та інших наслідків.

Доповідач: директор Департаменту земельних ресурсів Петро ОЛЕНИЧ

Директор Департаменту  
земельних ресурсів



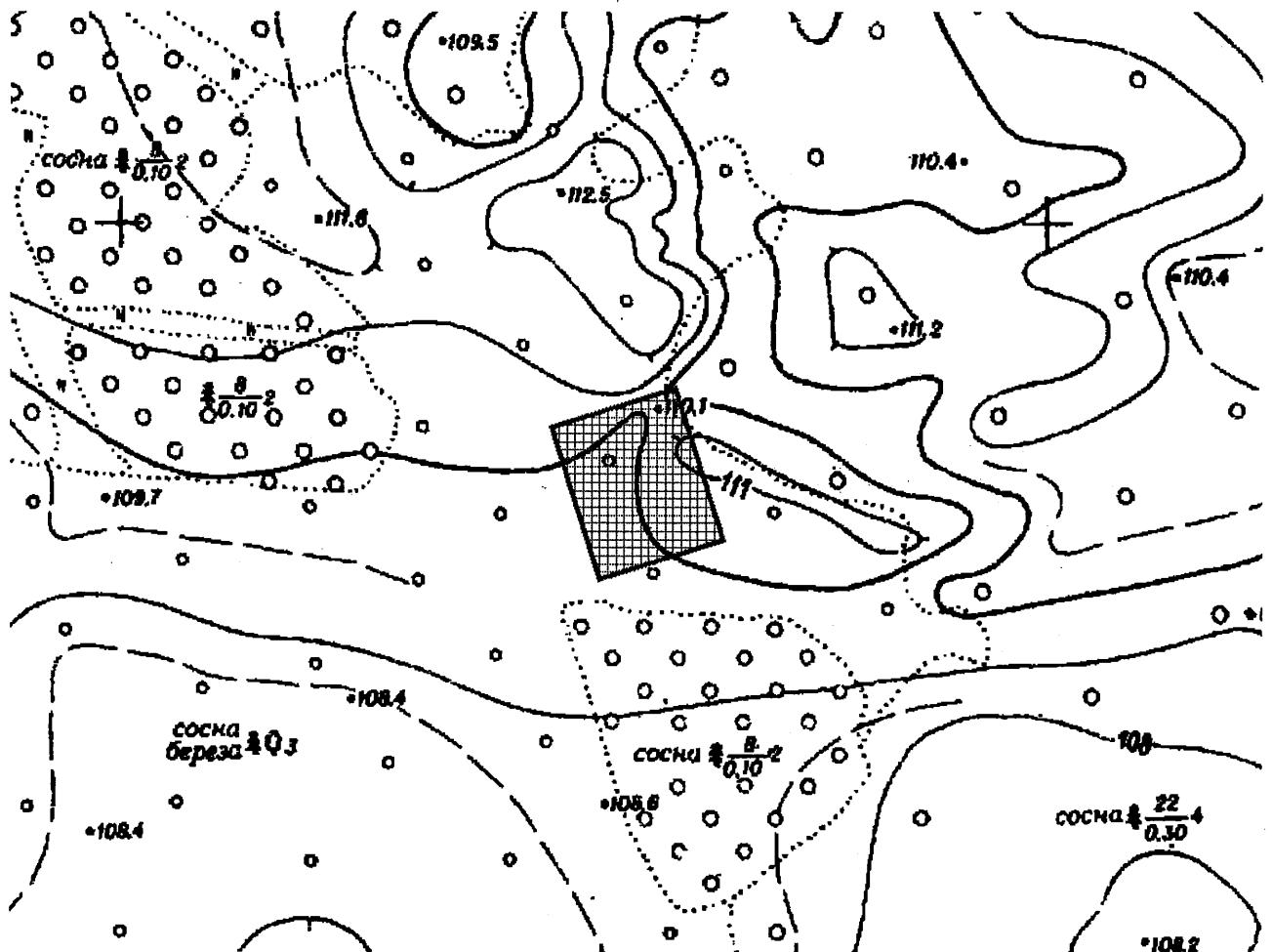
**Петро ОЛЕНИЧ**



Додаток  
до рішення Київської міської ради  
від \_\_\_\_\_ № \_\_\_\_\_

**План-схема**  
**до дозволу на розроблення проєкту землеустрою щодо відведення земельної ділянки**

клопотання	від 10.06.2020 № 300192865
код земельної ділянки	8000000000:62:524:0003
юридична/фізична особа	Судніков Євген Олександрович
адреса земельної ділянки	м. Київ, р-н Деснянський, пров. 7-ий Садовий, 18-а
вид землекористування	власність
вид користування земельної ділянки	для будівництва і обслуговування жилого будинку, господарських будівель і споруд
орієнтовний розмір	0,10 га



Київський міський голова

Віталій КЛИЧКО