



08/231-164/ПР
31.10.2024

КИЇВСЬКА МІСЬКА РАДА
IV сесія IX скликання

Р І Ш Е Н Н Я

Київ

№ _____

Про передачу ПІДПРИЄМСТВУ «ВЕРТИКАЛЬ» «БЛАГОДІЙНОГО ФОНДУ «ДЗВІН НАДІЇ» земельної ділянки в оренду для будівництва, експлуатації та обслуговування індивідуальних будинків котеджного типу на вул. Сухомлинського Василя, 20 у Деснянському районі міста Києва



244346340

Розглянувши заяву ПІДПРИЄМСТВА «ВЕРТИКАЛЬ» «БЛАГОДІЙНОГО ФОНДУ «ДЗВІН НАДІЇ» (код ЄДРПОУ: 30472417, місцезнаходження юридичної особи: 02225, м. Київ, просп. Червоної Калини, 5-В) від 19 вересня 2024 року № 67077-008966021-031-03 про передачу в оренду земельної ділянки та додані документи, враховуючи, що земельна ділянка зареєстрована в Державному земельному кадастрі, право комунальної власності територіальної громади міста Києва на яку зареєстровано в установленому порядку (право власності зареєстровано в Державному реєстрі речових прав на нерухоме майно 14 жовтня 2024 року, номер відомостей про речове право 57190185), керуючись статтями 9, 83, 93, 116, 122, 123, 124 Земельного кодексу України, статтями 1212, 1214 Цивільного кодексу України, Законом України «Про оренду землі», пунктом 34 частини першої статті 26 Закону України «Про місцеве самоврядування в Україні», Законом України «Про адміністративну процедуру», Київська міська рада

ВИРІШИЛА:

1. Передати ПІДПРИЄМСТВУ «ВЕРТИКАЛЬ» «БЛАГОДІЙНОГО ФОНДУ «ДЗВІН НАДІЇ», за умови виконання пункту 2 цього рішення, в оренду на 5 років земельну ділянку площею 0,1000 га (кадастровий номер

8000000000:62:146:0583) для будівництва, експлуатації та обслуговування індивідуальних будинків котеджного типу (код виду цільового призначення – 02.01 для будівництва і обслуговування житлового будинку, господарських будівель і споруд (присадибна ділянка)) на вул. Сухомлинського Василя, 20 у Деснянському районі міста Києва із земель комунальної власності територіальної громади міста Києва у зв'язку з набуттям права власності на нерухоме майно (право власності зареєстровано в Державному реєстрі речових прав на нерухоме майно 04 вересня 2024 року, номер відомостей про речове право 56603835) (категорія земель – землі житлової та громадської забудови, заява ДЦ від 19 вересня 2024 року № 67077-008966021-031-03, справа № 244346340).

2. ПІДПРИЄМСТВУ «ВЕРТИКАЛЬ» «БЛАГОДІЙНОГО ФОНДУ «ДЗВІН НАДІЇ»:

2.1. Виконувати обов'язки землекористувача відповідно до вимог статті 96 Земельного кодексу України.

2.2. У місячний строк з дня набрання чинності цим рішенням надати до Департаменту земельних ресурсів виконавчого органу Київської міської ради (Київської міської державної адміністрації) документи, визначені законодавством України, необхідні для укладання договору оренди земельної ділянки (зокрема, охоронний договір на зелені насадження або інформацію уповноваженого органу про відсутність зелених насаджень на земельній ділянці).

2.3. Питання майнових відносин вирішувати в установленому порядку.

2.4. Забезпечити вільний доступ для прокладання нових, ремонту та експлуатації існуючих інженерних мереж і споруд, що знаходяться в межах земельної ділянки.

2.5. Вжити заходів щодо державної реєстрації обмежень у використанні земельної ділянки у порядку, встановленому Законом України «Про Державний земельний кадастр», та дотримуватися зареєстрованих обмежень.

2.6. Питання сплати відновної вартості зелених насаджень або укладання охоронного договору на зелені насадження вирішувати відповідно до рішення Київської міської ради від 27 жовтня 2011 року № 384/6600 «Про затвердження Порядку видалення зелених насаджень на території міста Києва» (із змінами і доповненнями).

2.7. У разі необхідності проведення реконструкції, питання оформлення дозвільної та проектно-кошторисної документації вирішувати в порядку, визначеному законодавством України.

2.8. Сплатити безпідставно збережені кошти за користування земельною ділянкою відповідно до вимог законодавства України.

3. Департаменту земельних ресурсів виконавчого органу Київської міської ради (Київської міської державної адміністрації) вжити організаційно-правових заходів, щодо виконання підпункту 2.8 пункту 2 цього рішення.

4. Попередити землекористувача, що використання земельної ділянки не за цільовим призначенням тягне за собою припинення права користування нею відповідно до вимог статей 141, 143 Земельного кодексу України.

5. Дане рішення набирає чинності і вважається доведеним до відома заявника з дня його оприлюднення на офіційному вебсайті Київської міської ради та втрачає чинність через дванадцять місяців, у разі якщо протягом цього строку не укладений відповідний договір оренди земельної ділянки.

6. Контроль за виконанням цього рішення покласти на постійну комісію Київської міської ради з питань архітектури, містопланування та земельних відносин.

Київський міський голова

Віталій КЛИЧКО

ПОДАННЯ:

Заступник голови
Київської міської державної адміністрації
з питань здійснення самоврядних повноважень

Петро ОЛЕНИЧ

Директор Департаменту земельних ресурсів
виконавчого органу Київської міської ради
(Київської міської державної адміністрації)

Валентина ПЕЛИХ

В.о. заступника директора Департаменту –
начальника юридичного управління
Департаменту земельних ресурсів
виконавчого органу Київської міської ради
(Київської міської державної адміністрації)

Дмитро РАДЗІЄВСЬКИЙ

ПОГОДЖЕНО:

Постійна комісія Київської міської ради
з питань архітектури, містопланування
та земельних відносин

Голова

Михайло ТЕРЕНТЬЄВ

Начальник управління правового
забезпечення діяльності
Київської міської ради

Валентина ПОЛОЖИШНИК

ПОЯСНЮВАЛЬНА ЗАПИСКА

№ ПЗН-72966 від 24.10.2024

до проекту рішення Київської міської ради:

**Про передачу ПІДПРИЄМСТВУ «ВЕРТИКАЛЬ»
«БЛАГОДІЙНОГО ФОНДУ «ДЗВІН НАДІЇ» земельної ділянки в
оренду для будівництва, експлуатації та обслуговування
індивідуальних будинків котеджного типу на вул. Сухомлинського
Василя, 20 у Деснянському районі міста Києва**

До справи
№ 244346340



1. Юридична особа:

Назва	ПІДПРИЄМСТВО «ВЕРТИКАЛЬ» «БЛАГОДІЙНОГО ФОНДУ «ДЗВІН НАДІЇ»
Перелік засновників (учасників)	БЛАГОДІЙНИЙ ФОНД «ДЗВІН НАДІЇ» Код ЄДРПОУ засновника: 21695822, Адреса засновника: м. Київ, вул. ЕЛЕКТРОТЕХНІЧНА
Кінцевий бенефіціарний власник (контролер)	КАРПЕНКО АНАТОЛІЙ ЯКОВИЧ 02225, м. КИЇВ, просп. МАЯКОВСЬКОГО, 14/13
Реєстраційний номер:	від 20.09.2024 № 244346340

2. Відомості про земельну ділянку (кадастровий № 8000000000:62:146:0583).

Місце розташування:	м. Київ, р-н Деснянський, селище Троєщина, між вул. Леніна та вул. Толстого (вул. Сухомлинського Василя, 20)
Площа:	0,1000 га
Вид та термін користування:	право в процесі оформлення (оренда на 5 років)
Категорія земель:	землі житлової та громадської забудови
Цільове призначення:	02.01 для будівництва і обслуговування житлового будинку, господарських будівель і споруд (присадибна ділянка) (для будівництва, експлуатації та обслуговування індивідуальних будинків котеджного типу)
Нормативна грошова оцінка (за попереднім розрахунком*)	1 610 302 грн 31 коп.

*Наведені розрахунки нормативної грошової оцінки не є остаточними і будуть уточнені відповідно до вимог чинного законодавства при оформленні права на земельну ділянку.

3. Обґрунтування прийняття рішення.

Відповідно до статті 123 Земельного кодексу України, враховуючи, що земельна ділянка зареєстрована в Державному земельному кадастрі (витяг з Державного земельного кадастру про земельну ділянку від 26.09.2024 № НВ-0002371032024), право комунальної власності територіальної громади міста Києва на яку зареєстровано в установленому порядку (право власності зареєстровано в Державному реєстрі речових прав на нерухоме майно 14.10.2024, номер відомостей про речове право 57190185), Департаментом земельних ресурсів виконавчого органу Київської міської ради (Київської міської державної адміністрації) розроблено проект рішення Київської міської ради щодо передачі земельної ділянки в оренду без зміни її меж та цільового призначення без складання документації із землеустрою.

4. Мета прийняття рішення.

Метою прийняття рішення є забезпечення реалізації встановленого Земельним кодексом України права особи на оформлення права користування на землю.

5. Особливі характеристики ділянки.

Наявність будівель і споруд на ділянці:	Земельна ділянка забудована будинком (об'єкт будівництва, готовність якого 92%) літ. «А», який перебуває у власності ПІДПРИЄМСТВА «ВЕРТИКАЛЬ» «БЛАГОДІЙНОГО ФОНДУ «ДЗВІН НАДІЇ», право власності зареєстровано в Державному реєстрі речових прав на нерухоме майно 04.09.2024, номер відомостей про речове право 56603835 (інформаційна довідка з Державного реєстру речових прав на нерухоме майно від 21.10.2024 № 400202304).
Наявність ДПТ:	Детальний план території відсутній.
Функціональне призначення згідно з Генпланом:	Відповідно до Генерального плану міста Києва та проекту планування його приміської зони на період до 2020 року, затвердженого рішенням Київської міської ради від 28 березня 2002 року № 370/1804, земельна ділянка за функціональним призначенням належить до території житлової садибної забудови (на розрахунковий період) (довідка (витяг) з містобудівного кадастру, надана листом Департаментом містобудування та архітектури виконавчого органу Київської міської ради (Київської міської державної адміністрації) від 04.10.2024 № 055-10113). Рішенням Київської міської ради від 28.03.2002 № 380-4/1814 (зі змінами та доповненнями) земельну ділянку (кадастровий номер 8000000000:62:146:0015) було передано в оренду підприємству «Вертикаль» Благодійного фонду «Дзвін надії» для будівництва, експлуатації та обслуговування індивідуальних будинків котеджного типу.
Правовий режим:	Земельна ділянка належить до земель комунальної власності територіальної громади міста Києва.
Розташування в зеленій зоні:	Земельна ділянка не входить до зеленої зони.
Інші особливості:	Земельна ділянка (кадастровий номер 8000000000:62:146:0583) сформована в результаті поділу земельної ділянки з кадастровим номером 8000000000:62:146:0015, яка відповідно до рішення Київської міської ради від 28.03.2002 № 380-4/1814 (зі змінами і доповненнями) передавалася в короткострокову оренду на 5 років підприємству «Вертикаль» «Благодійного фонду «Дзвін надії» для будівництва, експлуатації та обслуговування індивідуальних будинків котеджного типу в селищі Троєщина між вул. Леніна та вул. Толстого у Деснянському районі м. Києва (договір оренди земельної ділянки від 11.03.2003 № 62-6-00053 (з урахуванням угоди про внесення змін до договору оренди земельної ділянки від 11.03.2003 № 62-6-00054, угоди про внесення змін до договору оренди земельної

ділянки від 04.02.2005 № 62-6-00196 та угоди до договору оренди земельної ділянки від 31.10.2008 № 62-6-00504).

Термін дії договору оренди земельної ділянки до 12.03.2013.

Рішення про поновлення вказаного договору оренди земельної ділянки Київська міська рада не приймала.

Рішенням Київської міської ради від 06.07.2017 № 687/2849 погоджено технічну документацію із землеустрою щодо поділу земельної ділянки з кадастровим номером 8000000000:62:146:0015.

Проектом рішення запропоновано з урахуванням існуючої судової практики (постанови Верховного Суду від 18.06.2020 у справі № 925/449/19, від 27.01.2021 у справі № 630/269/16, від 10.02.2021 у справі № 200/8930/18) зобов'язати землекористувача сплатити безпідставно збережені кошти за користування земельною ділянкою без правовстановлюючих документів на підставі статті 1212 Цивільного кодексу України згідно з розрахунком Департаменту земельних ресурсів виконавчого органу Київської міської ради (Київської міської державної адміністрації).

Зазначаємо, що Департамент земельних ресурсів не може перебирати на себе повноваження Київської міської ради та приймати рішення про передачу або відмову в передачі в оренду земельної ділянки, оскільки відповідно до пункту 34 частини першої статті 26 Закону України «Про місцеве самоврядування в Україні» та статей 9, 122 Земельного кодексу України такі питання вирішуються виключно на пленарних засіданнях сільської, селищної, міської ради.

Зазначене підтверджується, зокрема, рішеннями Верховного Суду від 28.04.2021 у справі № 826/8857/16, від 17.04.2018 у справі № 826/8107/16, від 16.09.2021 у справі № 826/8847/16.

Зважаючи на вказане, цей проєкт рішення направляється для подальшого розгляду Київською міською радою відповідно до її Регламенту.

6. Стан нормативно-правової бази у даній сфері правового регулювання.

Загальні засади та порядок передачі земельних ділянок у користування зацікавленим особам визначено Земельним кодексом України та Порядком набуття прав на землю із земель комунальної власності у місті Києві, затвердженим рішенням Київської міської ради від 20.04.2017 № 241/2463.

Проект рішення не стосується прав і соціальної захищеності осіб з інвалідністю та не матиме впливу на життєдіяльність цієї категорії.

Проект рішення не містить службової інформації у розумінні статті 6 Закону України «Про доступ до публічної інформації».

Проект рішення не містить інформації про фізичну особу (персональні дані) у розумінні статей 11 та 21 Закону України «Про інформацію» та статті 2 Закону України «Про захист персональних даних».

7. Фінансово-економічне обґрунтування.

Реалізація рішення не потребує додаткових витрат міського бюджету.


Відповідно до Податкового кодексу України, Закону України «Про оренду землі» та рішення Київської міської ради від 14.12.2023 № 7531/7572 «Про бюджет міста Києва на 2024 рік» орієнтовний розмір річної орендної плати складатиме: **1 610 грн 30 коп. (0,1%)**.

8. Прогноз соціально-економічних та інших наслідків прийняття рішення.

Наслідками прийняття розробленого проекту рішення стане реалізація зацікавленою особою своїх прав щодо користування земельною ділянкою.

Доповідач: директор Департаменту земельних ресурсів **Валентина ПЕЛИХ**

Директор Департаменту земельних ресурсів



Валентина ПЕЛИХ

Код земельної ділянки: 62:146:0583

Площа: 0.1000 га

Адрес земельної ділянки: Деснянський район, селище Тросщина, між вул. Леніна та вул. Толстого
Заявник: ПІДПРИЄМСТВО «ВЕРТИКАЛЬ» БЛАГОДІЙНОГО ФОНДУ «ДЗВІН НАДІЇ»

Вид та термін користування: оренда

Цільове призначення: 02.01, для будівництва і обслуговування житлового будинку, господарських будівель і споруд (при садибна ділянка)



Sources: Esri, HERE, Garmin, USGS, Intermap, INCREMENT P, NRCan, Esri Japan, METI, Esri China (Hong Kong), Esri Korea, Esri (Thailand), NGCC, (c) OpenStreetMap contributors, and the GIS User Community

ВИТЯГ

з Державного земельного кадастру про земельну ділянку


Номер витягу	НВ-0002371032024
Дата формування	26.09.2024
Строк дії	три місяці з дати формування
Надано на заяву (запит)	Київська міська рада 26.09.2024, ЗВ-8000190972024

Дані, за якими здійснювався пошук інформації у Державному земельному кадастрі

Кадастровий номер земельної ділянки	8000000000:62:146:0583
Власник (користувач):	
Прізвище, власне ім'я, по батькові (за наявності)/найменування	-----
Податковий номер	-----
Унікальний номер запису в Єдиному державному демографічному реєстрі (за наявності)	-----

Загальні відомості про земельну ділянку

Кадастровий номер	8000000000:62:146:0583
Місце розташування (адміністративно-територіальна одиниця)	м.Київ, Деснянський р-н, селище Троєщина, між вул. Леніна та вул. Толстого
Цільове призначення:	
Категорія земель	Землі житлової та громадської забудови
Вид цільового призначення земельної ділянки	02.01 Для будівництва і обслуговування житлового будинку, господарських будівель і споруд (присадибна ділянка)
Обліковий номер масиву, до складу якого входить земельна ділянка	-----
Обліковий номер території, на якій розташовані земельні ділянки, необхідні для розміщення об'єктів, щодо яких відповідно до закону може здійснюватися примусове відчуження земельних ділянок з мотивів суспільної необхідності, до складу якої входить земельна ділянка	-----
Обліковий номер функціональної зони, до складу якої входить земельна ділянка	-----



Обліковий номер контуру об'єкта будівництва та закінченого будівництвом об'єкта, розташованого на земельній ділянці	-----
Обліковий номер меліоративної мережі, складової частини меліоративної мережі, яка забезпечує гідротехнічну меліорацію відповідної земельної ділянки	-----
Обліковий номер об'єкта інженерної інфраструктури, що належить до складу відповідної меліоративної мережі, складової частини меліоративної мережі	-----
Площа земельної ділянки, гектарів	0.1000
Нормативна грошова оцінка, гривень	-----
Дата проведення нормативної грошової оцінки	-----
Скасований кадастровий номер (номери), у разі коли земельна ділянка створена в результаті поділу/об'єднання	8000000000:62:146:0015

Відомості про державну реєстрацію земельної ділянки

Інформація про документацію із землеустрою, на підставі якої здійснена державна реєстрація земельної ділянки	Технічна документація із землеустрою щодо поділу та об'єднання земельних ділянок, 05.07.2018; Товариство з обмеженою відповідальністю "УКРАЇНСЬКИЙ ЦЕНТР РЕКОНСТРУКЦІЇ ТА РОЗВИТКУ", Дьомочкін Дмитро Петрович
Орган, який зареєстрував земельну ділянку	Головне управління Держгеокадастру у м. Києві
Дата державної реєстрації земельної ділянки	25.10.2018



Відомості про право власності / право постійного користування внесені до Поземельної книги, крім відомостей про речові права, що виникли після 1 січня 2013 року

Вид права	-----
Інформація про власників (користувачів) земельної ділянки	
Прізвище, власне ім'я, по батькові (за наявності)/найменування	-----
Громадянство	-----
Реквізити документа, що посвідчує особу	-----
Податковий номер/номер та серія (за наявності) паспорта фізичної особи	-----
Унікальний номер запису в Єдиному державному демографічному реєстрі (за наявності)	-----
Місце проживання/ місцезнаходження	-----
Частка у спільній власності	-----
Документ, який є підставою для виникнення права	-----
Документ, що посвідчує право	-----

Відомості про оренду, суборенду згідно з Державним реєстром земель

Стан відомостей	актуальні
Орендар:	
Прізвище, власне ім'я, по батькові (за наявності)/найменування	-----
Громадянство	-----
Реквізити документа, що посвідчує особу	-----
Податковий номер/номер та серія (за наявності) паспорта фізичної особи	-----
Унікальний номер запису в Єдиному державному демографічному реєстрі (за наявності)	-----
Місце проживання/ місцезнаходження	-----



Площа земельної ділянки, -----
переданої в оренду
Орган, що здійснив державну -----
реєстрацію речового права
Дата державної реєстрації речового -----
права
Строк дії речового права -----

Суборендар:

Прізвище, власне ім'я, по батькові -----
(за наявності)/найменування
Громадянство -----
Реквізити документа, що посвідчує -----
особу
Податковий номер/номер та серія -----
(за наявності) паспорта фізичної
особи
Унікальний номер запису -----
в Єдиному державному
демографічному реєстрі (за
наявності)
Місце проживання/
місцезнаходження -----
Площа земельної ділянки (її -----
частини), переданої в суборенду
Обліковий номер частини -----
земельної ділянки, на яку
поширюється дія договору
суборенди
Орган, що здійснив державну -----
реєстрацію речового права
Дата державної реєстрації речового -----
права
Строк дії речового права -----
Додаткові відомості -----

Відомості про земельний сервітут згідно з Державним реєстром земель

Стан відомостей актуальні
Вид сервітуту -----
Площа земельної ділянки (її -----
частини), на яку поширюється дія
сервітуту



Обліковий номер земельної ділянки (її частини), на яку поширюється дія сервітуту	-----
Підстава для встановлення земельного сервітуту	-----
Орган, що здійснив державну реєстрацію сервітуту	-----
Дата державної реєстрації сервітуту	-----
Строк дії сервітуту	-----
Додаткові відомості	-----

Відомості про обмеження у використанні земельної ділянки

Вид обмеження у використанні земельної ділянки	-----
Обліковий номер частини земельної ділянки, на яку поширюється дія обмеження у використанні земельної ділянки	-----
Площа земельної ділянки (її частини), на яку поширюється дія обмеження	-----
Підстава для виникнення обмеження у використанні земельної ділянки	-----
Орган, що здійснив державну реєстрацію обмеження	-----
Дата державної реєстрації обмеження	-----
Строк дії обмеження	-----

Інформація про документи, на підставі яких відомості про обмеження у використанні земель внесені до Державного земельного кадастру

Реквізити заяви про державну реєстрацію обмеження у використанні земель	-----
Прізвище, власне ім'я та по батькові (за наявності)/ найменування заявника	-----
Інформація про документи, на підставі яких внесені відомості про обмеження у використанні земель	-----



Відомості про заходи щодо охорони земель і ґрунтів

Назва та напрям заходу	-----
Площа	-----
Товщина родючого шару ґрунту, у тому числі об'єм ґрунтової маси	-----
Кошторисна вартість запроектованих робіт	-----
Строки проведення	-----
Інформація про документи, на підставі яких передбачено здійснення заходу щодо охорони земель і ґрунтів	-----

Відомості про ділянки надр, надані у користування відповідно до спеціальних дозволів на користування надрами та актів про надання гірничих відводів, одержаних в порядку інформаційної взаємодії між Державним земельним кадастром, Держгеонадрами та Держпраці (за наявності)

Реєстраційний номер спеціального дозволу на користування надрами	-----
Дата видачі спеціального дозволу на користування надрами	-----
Підстава для надання спеціального дозволу на користування надрами	-----
Вид користування надрами	-----
Відомості про ділянку надр, що надається у користування	-----
Площа ділянки надр, що надається у користування	-----
Вид корисної копалини	-----
Відомості про особу, якій надано спеціальний дозвіл на користування надрами:	
Прізвище, власне ім'я та по батькові (за наявності)/ найменування	-----
Реєстраційний номер облікової картки платника податків/ серія (за наявності) та номер паспорта фізичної особи/код згідно з ЄДРПОУ	-----
Строк дії спеціального дозволу на користування надрами	-----



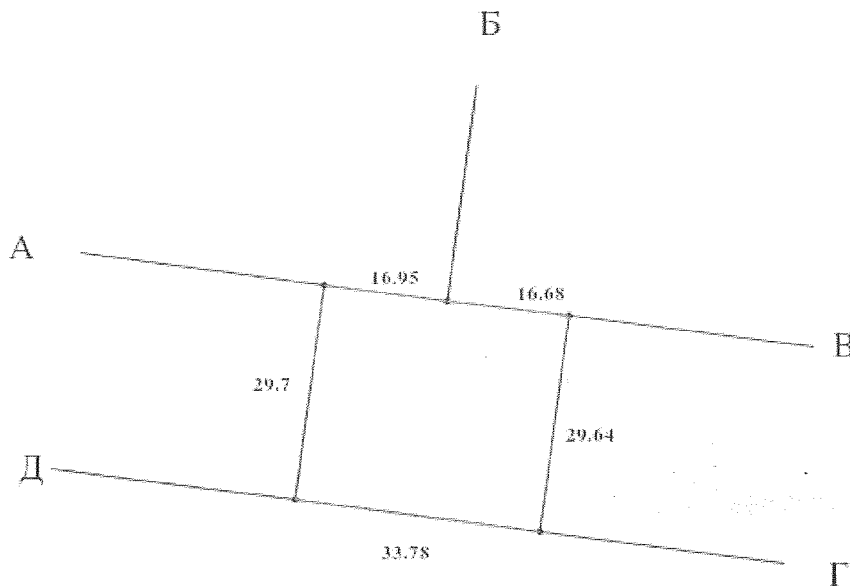
Документ, який засвідчує надання -----
гірничого відводу
Відомості про користувача
гірничого відводу (за наявності)
Найменування/ прізвище, власне -----
ім'я та по батькові (за наявності)
Мета надання гірничого відводу -----
Площа проекції гірничого відводу -----
Строк дії акта про надання -----
гірничого відводу



Додаток
до витягу з Державного земельного кадастру
про земельну ділянку
від 26.09.2024 р. № НВ-0002371032024

– Кадастровий номер земельної ділянки 8000000000:62:146:0583

КАДАСТРОВИЙ ПЛАН ЗЕМЕЛЬНОЇ ДІЛЯНКИ



Масштаб 1: 1000



Умовні позначення:

Опис меж:

Від А до Б Підприємство "Вертикаль" "Благодійного фонду" Дзвін надії";

Від Б до В Підприємство "Вертикаль" "Благодійного фонду" Дзвін надії";

Від В до Г Підприємство "Вертикаль" "Благодійного фонду" Дзвін надії";

Від Г до Д Підприємство "Вертикаль" "Благодійного фонду" Дзвін надії";

Від Д до А Підприємство "Вертикаль" "Благодійного фонду" Дзвін надії";



КООРДИНАТИ ПОВОРОТНИХ ТОЧОК МЕЖ ЗЕМЕЛЬНОЇ ДІЛЯНКИ

Номер точки	Назва точки	Відстань (метрів)	Координати (м)	
			X	Y

Місце розташування		м.Київ, Деснянський р-н, селище Троєщина, між вул. Леніна та вул. Толстого
Цільове призначення	Категорія земель	Землі житлової та громадської забудови
	Код цільового призначення	02.01 Для будівництва і обслуговування житлового будинку, господарських будівель і споруд (присадибна ділянка)
Площа, гектарів		0.1000
Відомості про перенесення в натуру (на місцевість) меж	охоронних зон, прибережних захисних смуг і пляжних зон, зон санітарної охорони, санітарно-захисних зон і зон особливого режиму використання земель (за наявності)	-----
	земельної ділянки (у разі формування земельної ділянки)	-----
	частини земельної ділянки, на якій може проводитися гідротехнічна меліорація (за наявності)	-----
Відомості про контури об'єктів нерухомого майна, меліоративних мереж, складових частин меліоративних мереж та точки водовиділу, розташовані на земельній ділянці (за наявності)		-----
Відомості про встановлені межові знаки (у разі формування земельної ділянки)		-----




Розробник документації із
землеустрою:

Товариство з обмеженою відповідальністю
"УКРАЇНСЬКИЙ ЦЕНТР РЕКОНСТРУКЦІЇ
ТА РОЗВИТКУ", Дьомочкін Дмитро Петрович
(прізвище, власне ім'я, по батькові (за наявності) фізичної особи / найменування юридичної особи)

ЕКСПЛІКАЦІЯ ЗЕМЕЛЬНИХ УГІДЬ

Всього земель, га	У тому числі за земельними угіддями, га:	
	1	2
Площа земельної ділянки, га 0.1000		0.1000





КИЇВСЬКА МІСЬКА РАДА

Терентьєву М. О.
Положишник В. О.

Прошу розглянути проект рішення від 31.10.2024
№ 08/231- 1641/ПР в установленому порядку.

Тхорику С. М.

Прошу опрацювати в межах компетенції управління.

Омельченко А. В.

Для контролю за проходженням та тиражування.

Володимир БОНДАРЕНКО

«31» жовтня 2024 року
№ 08/231 – 1641/ПР



УКРАЇНА

ВИКОНАВЧИЙ ОРГАН КИЇВСЬКОЇ МІСЬКОЇ РАДИ
(КИЇВСЬКА МІСЬКА ДЕРЖАВНА АДМІНІСТРАЦІЯ)

ДЕПАРТАМЕНТ ЗЕМЕЛЬНИХ РЕСУРСІВ

вул. Хрещатик, 32-а, м. Київ, 01001 тел. (044) 202 78 15

Контактний центр міста Києва (044) 15 51 E-mail: kyivland@kyivcity.gov.ua Код ЄДРПОУ 26199097

08/231-164/10P
31.10.2024

31.10.2024 № 05715-СЛ-72966

Заступнику міського голови-
секретарю Київської міської ради
Володимиру БОНДАРЕНКУ

Шановний Володимире Володимировичу!

Департамент земельних ресурсів виконавчого органу Київської міської ради (Київської міської державної адміністрації) відповідно до пункту 3 статті 26 Регламенту Київської міської ради, затвердженого рішенням Київської міської ради від 04.11.2021 № 3135/3176, направляє проект рішення Київської міської ради «Про передачу ПІДПРИЄМСТВУ «ВЕРТИКАЛЬ» «БЛАГОДІЙНОГО ФОНДУ «ДЗВІН НАДІЇ» земельної ділянки в оренду для будівництва, експлуатації та обслуговування індивідуальних будинків котеджного типу на вул. Сухомлинського Василя, 20 у Деснянському районі міста Києва» (справа № 244346340) для подальшого опрацювання.

Додатки:

- проект рішення Київської міської ради до справи № 244346340 на 3 арк. в 1 примірнику;
- пояснювальна записка до справи № 244346340 на 4 арк. в 1 примірнику;
- витяг з бази даних міського земельного кадастру на 1 арк. в 1 примірнику;
- матеріали супутникової фотозйомки на 1 арк. в 1 примірнику;
- витяг з Державного земельного кадастру про земельну ділянку від 26.09.2024 № НВ-0002371032024 на 11 арк. в 1 примірнику;
- інформаційна довідка з Державного реєстру речових прав на нерухоме майно від 21.10.2024 № 400202304 на 2 арк. в 1 примірнику;
- заява ПІДПРИЄМСТВА «ВЕРТИКАЛЬ» «БЛАГОДІЙНОГО ФОНДУ «ДЗВІН НАДІЇ» від 19.09.2024 № 67077-008966021-031-03 на 54 арк. в 1 примірнику.

З повагою

Директор

Валентина ПЕЛИХ

Текст проєкту рішення у паперовому вигляді відповідає проєкту в електронному вигляді на USB носії.

**Начальник другого відділу
управління землеустрою та ринку земель
Департаменту земельних ресурсів
виконавчого органу Київської міської ради
(Київської міської державної адміністрації)**



Станіслав КОРОСТІЙ