



08/231-1640/MP
21.05.2021

КИЇВСЬКА МІСЬКА РАДА

II СЕСІЯ ІХ СКЛИКАННЯ

РІШЕННЯ

№ _____

Про передачу ТОВАРИСТВУ З ОБМЕЖЕНОЮ ВІДПОВІДАЛЬНІСТЮ «РЕФЕРТА» земельної ділянки в оренду для експлуатації та обслуговування нежилого будинку (літ. Б) на вул. Сімферопольській, 19/1 у Дарницькому районі міста Києва



354126868

Відповідно до статей 9, 79-1, 83, 93, 116, 122, 123, 124, 186 Земельного кодексу України, статей 1212, 1214 Цивільного кодексу України, Закону України «Про оренду землі», статті 35 Закону України «Про землеустрій», Закону України «Про внесення змін до деяких законодавчих актів України щодо розмежування земель державної та комунальної власності», пункту 34 частини першої статті 26 Закону України «Про місцеве самоврядування в Україні», рішення Київської міської ради від 10 вересня 2015 року № 958/1822 «Про інвентаризацію земель міста Києва», враховуючи те, що земельна ділянка зареєстрована в Державному земельному кадастрі (витяг з Державного земельного кадастру про земельну ділянку від 11 травня 2021 року № НВ-0006766232021), розглянувши технічну документацію із землеустрою щодо інвентаризації земель та заяву ТОВАРИСТВА З ОБМЕЖЕНОЮ ВІДПОВІДАЛЬНІСТЮ «РЕФЕРТА» від 05 травня 2021 року № 50385-005720174-031-03, Київська міська рада

ВИРІШИЛА:

1. Передати ТОВАРИСТВУ З ОБМЕЖЕНОЮ ВІДПОВІДАЛЬНІСТЮ «РЕФЕРТА», за умови виконання пункту 2 цього рішення, в оренду на 10 років земельну ділянку площею 0,0967 га (кадастровий номер 8000000000:63:145:0001) для експлуатації та обслуговування нежилого будинку

(літ. Б) (код КВЦПЗ – 03.10 для будівництва та обслуговування будівель ринкової інфраструктури (адміністративних будинків, офісних приміщень та інших будівель громадської забудови, які використовуються для здійснення підприємницької та іншої діяльності, пов'язаної з отриманням прибутку)) на вул. Сімферопольській, 19/1 у Дарницькому районі міста Києва із земель комунальної власності територіальної громади міста Києва, у зв'язку з набуттям права власності на нерухоме майно, що зареєстровано в Державному реєстрі речових прав на нерухоме майно від 20 червня 2011 року, номер запису про право власності 31562735) (категорія земель – землі житлової та громадської забудови), заява ДД від 05 травня 2021 року № 50385-005720174-031-03, справа № 354126868).

2. ТОВАРИСТВУ З ОБМЕЖЕНОЮ ВІДПОВІДАЛЬНІСТЮ «РЕФЕРТА»:

2.1. Виконувати обов'язки землекористувача відповідно до вимог статті 96 Земельного кодексу України.

2.2. У місячний строк надати до Департаменту земельних ресурсів виконавчого органу Київської міської ради (Київської міської державної адміністрації) документи, визначені законодавством України, необхідні для укладання договору оренди земельної ділянки.

2.3. Питання майнових відносин вирішувати в установленому порядку.

2.4. Забезпечити вільний доступ для прокладання нових, ремонту та експлуатації існуючих інженерних мереж і споруд, що знаходяться в межах земельної ділянки.

2.5. Виконати вимоги, викладені в листі Департаменту містобудування та архітектури виконавчого органу Київської міської ради (Київської міської державної адміністрації) від 21 вересня 2020 року № 9532/0/09/19-20.

2.6. Під час використання земельної ділянки дотримуватися обмежень у її використанні, зареєстрованих у Державному земельному кадастрі.

2.7. Питання сплати відновної вартості зелених насаджень або укладання охоронного договору на зелені насадження вирішувати відповідно до рішення Київської міської ради від 27 жовтня 2011 року № 384/6600 «Про затвердження Порядку видалення зелених насаджень на території міста Києва» (із змінами і доповненнями).

2.8. У разі необхідності проведення реконструкції чи нового будівництва, питання оформлення дозвільної та проектно-кошторисної документації вирішувати в порядку, визначеному законодавством України.

2.9. Сплатити кошти за користування земельною ділянкою з моменту набуття права власності на об'єкти нерухомого майна, розташовані на ній, до моменту реєстрації права оренди на земельну ділянку у Державному реєстрі речових прав на нерухоме майно згідно з розрахунком, який є невід'ємною частиною договору оренди земельної ділянки.

3. Попередити землекористувача, що використання земельної ділянки не за цільовим призначенням тягне за собою припинення права користування нею відповідно до вимог статей 141, 143 Земельного кодексу України.

4. Дане рішення втрачає чинність через дванадцять місяців з моменту його оприлюднення, у разі якщо протягом цього строку не укладений відповідний договір оренди земельної ділянки.

5. Контроль за виконанням цього рішення покласти на постійну комісію Київської міської ради з питань архітектури, містобудування та земельних відносин.

Київський міський голова


Віталій КЛИЧКО

ПОДАННЯ:

Заступник голови
Київської міської державної адміністрації
з питань здійснення самоврядних повноважень


Петро ОЛЕНИЧ

В.о. директора
Департаменту земельних ресурсів
виконавчого органу Київської міської ради
(Київської міської державної адміністрації)


ТЗ
Валентина ПЕЛИХ

Заступник директора Департаменту –
начальник юридичного управління
Департаменту земельних ресурсів
виконавчого органу Київської міської ради
(Київської міської державної адміністрації)


Алла ВАСИЛЕНКО

ПОГОДЖЕНО:

Постійна комісія Київської міської ради
з питань архітектури, містобудування
та земельних відносин

Голова


Михайло ТЕРЕНТЬЄВ

Секретар

Юрій ФЕДОРЕНКО

В.о. начальника управління правового
забезпечення діяльності
Київської міської ради

Валентина ПОЛОЖИШНИК



ПОЯСНЮВАЛЬНА ЗАПИСКА

№ ПЗН-22203 від 17.05.2021

до проекту рішення Київської міської ради:

**Про передачу ТОВАРИСТВУ З ОБМЕЖЕНОЮ
ВІДПОВІДАЛЬНІСТЮ «РЕФЕРТА» земельної ділянки в
оренду для експлуатації та обслуговування нежитлового
будинку (літ. Б) на вул. Сімферопольській, 19/1 у
Дарницькому районі міста Києва**

До кадастрової справи
№ 354126868



1. Юридична особа:

Назва	ТОВАРИСТВО З ОБМЕЖЕНОЮ ВІДПОВІДАЛЬНІСТЮ «РЕФЕРТА»
Перелік засновників (учасників) юридичної особи*	ЮЩЕНКО ТЕТЯНА ІВАНІВНА, Країна громадянства: Україна, Місцезнаходження: Україна, 02068, місто Київ, ВУЛИЦЯ АННИ АХМАТОВОЇ, будинки 13-Г, квартира 53 ЮЩЕНКО АНДРІЙ МИКОЛАЙОВИЧ, Країна громадянства: Україна, Місцезнаходження: Україна, 02068, місто Київ, ВУЛИЦЯ АННИ АХМАТОВОЇ, будинки 13-Г, квартира 53
Кінцевий бенефіціарний власник (контролер)*	КІНЦЕВИЙ БЕНЕФІЦІАРНИЙ ВЛАСНИК (КОНТРОЛЕР) - ЮЩЕНКО АНДРІЙ МИКОЛАЙОВИЧ, УКРАЇНА, М.КИЇВ, ВУЛИЦЯ АННИ АХМАТОВОЇ, БУДИНОК 13-Г, КВАРТИРА 53.. КІНЦЕВИЙ БЕНЕФІЦІАРНИЙ ВЛАСНИК (КОНТРОЛЕР) - ЮЩЕНКО ТЕТЯНА ІВАНІВНА, УКРАЇНА, М.КИЇВ, ВУЛИЦЯ АННИ АХМАТОВОЇ, БУДИНОК 13-Г, КВАРТИРА 53.
Реєстраційний номер:	від 06.05.2021 № 354126868

*за даними Єдиного державного реєстру юридичних осіб, фізичних осіб- підприємців та громадських формувань

2. Відомості про земельну ділянку (кадастровий № 8000000000:63:145:0001).

Місце розташування (адреса)	м. Київ, р-н Дарницький, вул. Сімферопольська, 19/1
Площа	0,0967 га
Вид та термін користування	право в процесі оформлення (оренда 10 років)
Вид використання	для експлуатації та обслуговування нежитлового будинку (літ. Б)
Цільове призначення	03.10 для будівництва та обслуговування будівель ринкової інфраструктури (адміністративних будинків, офісних приміщень та інших будівель громадської забудови, які використовуються для здійснення підприємницької та іншої діяльності, пов'язаної з отриманням прибутку)

Нормативна грошова оцінка (за попереднім розрахунком*)	3 397 510 грн 79 коп.
<i>* Наведені розрахунки нормативної грошової оцінки не є остаточними і будуть уточнені відповідно до вимог чинного законодавства при оформленні права на земельну ділянку.</i>	

3. Обґрунтування прийняття рішення.

На замовлення зацікавленої особи та враховуючи рішення Київської міської ради від 10 вересня 2015 року № 958/1822 «Про інвентаризацію земель міста Києва» землевпорядною організацією розроблено технічну документацію із землеустрою щодо інвентаризації земель, яка згідно із Земельним кодексом України погоджена з відповідними органами, зокрема:

структурний підрозділ Київської
міської державної адміністрації
у сфері містобудування та архітектури:

від 21.09.2020 № 9532/0/09/19-20

територіальний орган центрального органу
виконавчої влади,
що реалізує державну політику у сфері
земельних відносин
(екстериторіальне погодження):

від 20.10.2020 № 15023/82-20

Відповідно до статей 9, 123 Земельного кодексу України та Порядку набуття прав на землю із земель комунальної власності у місті Києві, затвердженого рішенням Київради від 20 квітня 2017 року № 241/2463, враховуючи, що земельна ділянка зареєстрована в Державному земельному кадастрі (витяг з Державного земельного кадастру про земельну ділянку від 11 травня 2021 року № НВ-0006766232021), Департаментом земельних ресурсів виконавчого органу Київської міської ради (Київської міської державної адміністрації) розроблено відповідний проект рішення Київської міської ради.

4. Мета прийняття рішення.

Метою прийняття рішення є забезпечення реалізації встановленого Земельним кодексом України права особи на оформлення права користування на землю.

5. Особливі характеристики ділянки.

Наявність будівель і споруд на ділянці:	<i>Земельна ділянка забудована, розташовано нежитлий будинок (літ. Б) загальною площею 353,6 кв.м, який належить на праві приватної власності заявнику, що зареєстровано в установленому порядку в Державному реєстрі речових прав на нерухоме майно (номер запису про право власності: 31562735 від 20.06.2011, інформаційна довідка з Державного реєстру речових прав на нерухоме майно від 17.05.2021 № 256769254).</i>
Наявність ДПТ:	<i>Детальний план території відсутній.</i>
Функціональне призначення згідно з Генпланом:	<i>Відповідно до Генерального плану міста, затвердженого рішенням Київської міської ради від 28 березня 2002 року № 370/1804, земельна ділянка за функціональним призначенням належить до території середньо- та малоповерхової житлової забудови.</i>

Правовий режим:	<i>Земельна ділянка належить до земель комунальної власності територіальної громади міста Києва.</i>
Розташування в зеленій зоні:	<i>Земельна ділянка не входить до зеленої зони.</i>
Інші особливості:	

6. Стан нормативно-правової бази у даній сфері правового регулювання.

Загальні засади та порядок передачі земельних ділянок у власність чи користування зацікавленим особам визначено Земельним кодексом України та Порядком набуття прав на землю із земель комунальної власності у місті Києві, затвердженим рішенням Київради від 20 квітня 2017 року № 241/2463.

7. Фінансово-економічне обґрунтування.

Реалізація рішення не потребує додаткових витрат міського бюджету.

Відповідно до Податкового кодексу України, Закону України «Про оренду землі» та рішення Київради від 24 грудня 2020 року № 24/24 «Про бюджет міста Києва на 2021 рік» орієнтовний розмір річної орендної плати складатиме: **169 875 грн 54 коп. (5 %)**.


8. Прогноз соціально-економічних та інших наслідків прийняття рішення.

Наслідками прийняття розробленого проекту рішення стане:


- реалізація зацікавленою особою своїх прав щодо використання земельної ділянки.

Доповідач: в.о. директора Департаменту земельних ресурсів **Валентина ПЕЛИХ**.

В.о. директора
Департаменту земельних ресурсів
виконавчого органу Київської міської ради
(Київської міської державної адміністрації)



Валентина ПЕЛИХ





**Заступник міського голови –
секретар Київської міської ради**

Терентьеву М.О.
Положишник В.О.

Прошу розглянути проект рішення від 21.05.2021
№08/231- 1640/ІІР в установленому порядку.

Голдинській О.С.

Для контролю за проходженням та тиражування.

Володимир БОНДАРЕНКО

“21” травня 2021 року
№ 08/231 – 1640/ІІР



УКРАЇНА

ВИКОНАВЧИЙ ОРГАН КИЇВСЬКОЇ МІСЬКОЇ РАДИ
(КИЇВСЬКА МІСЬКА ДЕРЖАВНА АДМІНІСТРАЦІЯ)

ДЕПАРТАМЕНТ ЗЕМЕЛЬНИХ РЕСУРСІВ

вул. Хрещатик, 32-а, м. Київ, 01601 тел. (044) 279 58 72

Контактний центр міста Києва (044) 15 51 E-mail: doc@kyivland.gov.ua Код ЄДРПОУ 26199097

21.05.2021 № 05715-СЛ-22203

Заступнику міського голови-
секретарю Київської міської ради
Володимиру БОНДАРЕНКУ

Шановний Володимире Володимировичу!

Департамент земельних ресурсів виконавчого органу Київської міської ради (Київської міської державної адміністрації) відповідно до пункту 3 статті 26 Регламенту Київської міської ради, затвердженого рішенням Київської міської ради від 07.07.2016 № 579/579, направляє проект рішення Київської міської ради «Про передачу ТОВАРИСТВУ З ОБМЕЖЕНОЮ ВІДПОВІДАЛЬНІСТЮ «РЕФЕРТА» земельної ділянки в оренду для експлуатації та обслуговування нежитлового будинку (літ. Б) на вул. Сімферопольській, 19/1 у Дарницькому районі міста Києва» (354126868) для подальшого опрацювання.

Додатки:

- проект рішення 354126868 на 3 арк. в 1 примірнику;
- пояснювальна записка 354126868 на 3 арк. в 1 примірнику;
- витяг з бази даних міського земельного кадастру на 1 арк. в 1 примірнику;
- матеріали супутникової фотозйомки на 1 арк. в 1 примірнику;
- технічна документація із землеустрою щодо інвентаризації земель 354126868 на 131 арк. в 1 примірнику;
- витяг з Державного земельного кадастру від 11.05.2021 № НВ-0006766232021 на 6 арк. в 1 примірнику;
- інформаційна довідка з Державного реєстру речових прав на нерухоме майно від 17.05.2021 № 256769254 на 2 арк. в 1 примірнику;
- заява від 05.05.2021 № 50385-005720174-031-03 на 1 арк. в 1 примірнику.

З повагою
В.о. директора

Валентина ПЕЛИХ