



08/231-1536/17P  
30.06.2020

# КИЇВСЬКА МІСЬКА РАДА

XI СЕСІЯ VIII СКЛИКАННЯ

## РІШЕННЯ

№ \_\_\_\_\_

**Про передачу громадянину Венедіктову Володимиру Івановичу у власність земельної ділянки для ведення колективного садівництва на вул. 5-тій Озерній, будинок 2 у Дарницькому районі міста Києва**

*Грешев*



579029566

Відповідно до статей 9, 35, 81, 83, 116, 118, 120, 121, 122, 141 Земельного кодексу України, статті 31 Закону України «Про оренду землі», Закону України «Про внесення змін до деяких законодавчих актів України щодо розмежування земель державної та комунальної власності», пункту 34 частини першої статті 26 Закону України «Про місцеве самоврядування в Україні», враховуючи те, що земельна ділянка зареєстрована в Державному земельному кадастрі (витяг з Державного земельного кадастру про земельну ділянку від 19 червня 2020 року НВ-0005107522020) і право комунальної власності територіальної громади міста Києва зареєстровано в Державному реєстрі речових прав на нерухоме майно (витяг з Державного реєстру речових прав на нерухоме майно про реєстрацію права власності від 23 березня 2020 року № 205065957), Київська міська рада

### ВИРІШИЛА:

1. Припинити обслуговуючому кооперативу «Садівничий кооператив «ВІКТОРІЯ» право оренди земельної ділянки площею 0,0625 га, сформованої в результаті поділу земельної ділянки (кадастровий номер 8000000000:96:059:0002).

2. Передати громадянину Венедіктову Володимиру Івановичу, за умови виконання пункту 3 цього рішення, у власність земельну ділянку площею 0,0625 га (кадастровий номер 8000000000:96:059:0004) для ведення колективного садівництва на вул. 5-тій Озерній, будинок 2 у Дарницькому районі м. Києва із земель комунальної власності територіальної громади міста Києва (категорія земель - землі сільськогосподарського призначення, код КВЦПЗ - 01.06), справа № 579029566.

3. Громадянину Венедіктову Володимиру Івановичу:

3.1. Виконувати обов'язки власника земельної ділянки відповідно до вимог статті 91 Земельного кодексу України.

3.2. Забезпечити вільний доступ для прокладання нових, ремонту та експлуатації існуючих інженерних мереж та споруд, що розташовані в межах земельної ділянки.

3.3. Виконувати умови забудови земельної ділянки згідно з містобудівними умовами і обмеженнями щодо забудови земельної ділянки та документами, що дають право на виконання підготовчих та будівельних робіт, одержаними в установленому порядку.

3.4. Вжити заходів щодо державної реєстрації права власності на земельну ділянку у порядку, встановленому Законом України «Про державну реєстрацію речових прав на нерухоме майно та їх обтяжень».

3.5. Питання майнових відносин вирішувати в установленому порядку.

3.6. Під час використання земельної ділянки дотримуватися обмежень у її використанні, зареєстрованих у Державному земельному кадастрі.

3.7. Питання сплати відновної вартості зелених насаджень або укладання охоронного договору на зелені насадження вирішувати відповідно до рішення Київської міської ради від 27 жовтня 2011 року № 384/6600 «Про затвердження Порядку видалення зелених насаджень на території міста Києва» (із змінами і доповненнями).

4. Попередити власника, що право власності на земельну ділянку може бути припинено у випадках, передбачених статтями 140, 143 Земельного кодексу України.

5. Контроль за виконанням цього рішення покласти на постійну комісію Київської міської ради з питань містобудування, архітектури та землекористування.

Київський міський голова

Віталій КЛИЧКО

## ПОДАННЯ:

Заступник голови Київської міської  
державної адміністрації



Вячеслав НЕПОП

Директор Департаменту земельних ресурсів  
виконавчого органу Київської міської ради  
(Київської міської державної адміністрації)

Петро ОЛЕНИЧ

Заступник директора Департаменту –  
начальник юридичного управління  
Департаменту земельних ресурсів  
виконавчого органу Київської міської ради  
(Київської міської державної адміністрації)




Алла ВАСИЛЕНКО

## ПОГОДЖЕНО:

17.09.2020  
Постійна комісія Київської міської ради  
з питань містобудування, архітектури  
та землекористування

Голова




Олександр МІЩЕНКО

Секретар

Іван КАРТАВИЙ

Начальник управління правового  
забезпечення діяльності  
Київської міської ради



Ганна ГАРШИНА

17.09.2020


27.01.2021  
Постійна комісія Київської міської ради  
з питань архітектури, містобудування  
та земельних відносин

Голова



МИХАЙЛО ТЕРЕНТЬЄВ

СЕКРЕТАР



ЮРІЙ ФЕДОРЕНКО

# ПОЯСНЮВАЛЬНА ЗАПИСКА

№ ПЗН-825 від 16.06.2020

до проєкту рішення Київської міської ради:

**Про передачу громадянину Венедіктову Володимирі Івановичу у власність земельної ділянки для ведення колективного садівництва на вул. 5-тій Озерній, будинок 2 у Дарницькому районі міста Києва**

До кадастрової справи  
№ 579029566



## 1. Фізична особа:

Назва:

**Венедіктов Володимир Іванович**

Клопотання:

**від 29.01.2020 номер 579029566**

Дозвіл / згода:

## 2. Відомості про земельну ділянку (№ 8000000000:96:059:0004)

Місце розташування (адреса):	<b>вул. 5-та Озерна, будинок 2 у Дарницькому районі міста Києва</b>
Площа:	<b>0,0625 га.</b>
Вид та термін користування:	<b>власність</b>
Вид використання:	<b>для ведення колективного садівництва</b>

## 3. Обґрунтування прийняття рішення

Відповідно до Земельного кодексу України та Порядку набуття прав на землю із земель комунальної власності у місті Києві, затвердженого рішенням Київської міської ради від 20 квітня 2017 року № 241/2463, Департаментом земельних ресурсів виконавчого органу Київської міської ради (Київської міської державної адміністрації) розроблено проєкт рішення Київської міської ради «Про передачу громадянину Венедіктову Володимирі Івановичу у власність земельної ділянки для ведення колективного садівництва на вул. 5-тій Озерній, будинок 2 у Дарницькому районі міста Києва».

## 4. Мета прийняття рішення.

Метою прийняття рішення є забезпечення реалізації права громадянина на приватизацію земельної ділянки.

## 5. Особливі характеристики ділянки.

<b>Наявність будівель і споруд на ділянці:</b>	Земельна ділянка забудована – розташований садовий будинок загальною площею 153,7 кв. м., що перебуває у приватній власності громадянина Венедіктова В.І. (інформаційна довідка з Державного реєстру речових прав на нерухоме майно та Реєстру прав власності на нерухоме майно від 11.06.2020 № 212119425).
<b>Наявність ДПТ:</b>	Детальний план території відсутній.
<b>Функціональне призначення згідно Генплану:</b>	Відповідно до Генерального плану міста, затвердженого рішенням Київської міської ради від 28 березня 2002 року № 370/1804, земельна ділянка за функціональним призначенням належить до території житлової садибної забудови.
<b>Правовий режим:</b>	Земельна ділянка належить до земель комунальної власності територіальної громади міста Києва.
<b>Розташування в зеленій зоні:</b>	Земельна ділянка не відноситься до озелених територій загального користування міста Києва відповідно до «Програми розвитку зеленої зони міста Києва до 2010 року та концепції формування зелених насаджень в центральній частині міста», затвердженої рішенням Київської міської ради від 19.07.2005 № 806/3381 (зі змінами)
<b>Інші особливості:</b>	Земельна ділянка не перетинається з червоними лініями.

## 6. Стан нормативно-правової бази у даній сфері правового регулювання.

Загальні засади та порядок передачі земельних ділянок у власність чи користування зацікавленим особам визначено Земельним кодексом України та Порядком набуття прав на землю із земель комунальної власності у місті Києві, затвердженим рішенням Київради від 20 квітня 2017 року № 241/2463.

Рішення про передачу земельної ділянки у власність може бути прийнято Київською міською радою з урахуванням вимог статті 24 Закону України «Про регулювання містобудівної діяльності».

**7. Фінансово-економічне обґрунтування.**

Реалізація рішення не потребує додаткових витрат міського бюджету.

**8. Прогноз соціально-економічних та інших наслідків прийняття рішення.**

Наслідками прийняття розробленого проєкту рішення стане реалізація громадянами своїх прав на приватизацію земельних ділянок, які перебувають у їх користуванні.

Доповідач: директор Департаменту земельних ресурсів Петро ОЛЕНИЧ

Директор Департаменту  
земельних ресурсів



**Петро ОЛЕНИЧ**

