



08/231-1615/ПР
21.12.2023

КИЇВСЬКА МІСЬКА РАДА

II СЕСІЯ IX СКЛИКАННЯ

РІШЕННЯ

№ _____

Про затвердження, технічних документаций із землеустрою щодо інвентаризації земель



253231311

Відповідно до статей 9, 20, 79¹, 83, 122, 186 Земельного кодексу України, статей 35, 57 Закону України «Про землеустрій», Закону України «Про Державний земельний кадастр», Закону України «Про внесення змін до деяких законодавчих актів України щодо розмежування земель державної та комунальної власності», пункту 34 частини першої статті 26 Закону України «Про місцеве самоврядування в Україні»; Порядку проведення інвентаризації земель, затвердженого постановою Кабінету Міністрів України від 05 червня 2019 року № 476, Порядку ведення Державного земельного кадастру, затвердженого постановою Кабінету Міністрів України від 17 жовтня 2012 року № 1051, рішення Київської міської ради від 10 вересня 2015 року № 958/1822 «Про інвентаризацію земель міста Києва» та враховуючи, що земельні ділянки зареєстровані в Державному земельному кадастрі, розглянувши технічні документації із землеустрою щодо інвентаризації земель, Київська міська рада

ВИРІШИЛА:

1. Затвердити технічні документації із землеустрою щодо інвентаризації земель та віднести земельні ділянки до відповідної категорії земель, виду цільового призначення земельних ділянок згідно з додатком до цього рішення (справа № 253231311).

2. Департаменту земельних ресурсів виконавчого органу Київської міської ради (Київської міської державної адміністрації) вжити заходів щодо державної реєстрації права комунальної власності територіальної громади м. Києва на земельні ділянки згідно з додатком до цього рішення у порядку, встановленому Законом України «Про державну реєстрацію речових прав на нерухоме майно та їх обтяжень».

3. Контроль за виконанням цього рішення покласти на постійну комісію Київської міської ради з питань архітектури, містопланування та земельних відносин.

Київський міський голова

Віталій КЛИЧКО

ПОДАННЯ:

Заступник голови
Київської міської державної адміністрації
з питань здійснення самоврядних повноважень

Петро ОЛЕНИЧ

Директор Департаменту земельних ресурсів
виконавчого органу Київської міської ради
(Київської міської державної адміністрації)

Валентина ПЕЛИХ

Во Начальник юридичного управління
Департаменту земельних ресурсів
виконавчого органу Київської міської ради
(Київської міської державної адміністрації)

Дмитро РАДЗІЄВСЬКИЙ

ПОГОДЖЕНО:

Постійна комісія Київської міської ради
з питань архітектури, містопланування
та земельних відносин

Голова

Михайло ТЕРЕНТЬЄВ

Секретар

Юрій ФЕДОРЕНКО

Начальник управління правового
забезпечення діяльності
Київської міської ради

Валентина ПОЛОЖИШНИК

ПОЯСНЮВАЛЬНА ЗАПИСКА

№ ПЗН-60763 від 11.12.2023

до проекту рішення Київської міської ради:
*Про затвердження технічних документацій із землеустрою
щодо інвентаризації земель*

До справи
№ 253231311



1. Юридична особа:

Назва	<i>КИЇВСЬКА МІСЬКА РАДА</i>
Перелік засновників (учасників) юридичної особи	<i>КИЇВСЬКА МІСЬКА РАДА Адреса засновника: м. Київ, Шевченківський район, вул. Хрещатик, 36</i>
Кінцевий бенефіціарний власник (контролер)	<i>Відсутній</i>
Реєстраційний номер:	<i>від 08.11.2023 № 253231311</i>

2. Відомості про земельні ділянки: зазначені у додатку до проекту рішення Київської міської ради.

3. Обґрунтування прийняття рішення.

Відповідно до рішення Київської міської ради від 10.09.2015 № 958/1822 «Про інвентаризацію земель міста Києва» та на виконання Міської цільової програми використання та охорони земель міста Києва на 2022-2025 роки, затвердженої рішенням Київської міської ради від 07.10.2021 № 2727/2768, з дотриманням вимог Земельного кодексу України, Закону України «Про землеустрій», Закону України «Про Державний земельний кадастр», Порядку проведення інвентаризації земель, затвердженого постановою Кабінету Міністрів України від 05.06.2019. № 476 та Порядку ведення Державного земельного кадастру, затвердженого постановою Кабінету Міністрів України від 17.10.2012. № 1051, комунальним підприємством «Київський інститут земельних відносин» виконані заходи з розробки технічних документацій із землеустрою щодо інвентаризації земель.

Відповідно до статей 9, 20, 79¹, 83, 122, 186 Земельного кодексу України, статей 35, 57 Закону України «Про землеустрій» та враховуючи, що земельні ділянки зареєстровані в Державному земельному кадастрі, Департаментом земельних ресурсів виконавчого органу Київської міської ради (Київської міської державної адміністрації) розроблено відповідний проект рішення Київської міської ради.

4. Мета прийняття рішення.

Метою прийняття рішення є затвердження технічних документацій із землеустрою щодо інвентаризації земель на території міста Києва для забезпечення формування земель комунальної власності територіальної громади міста Києва та подальшого оформлення прав на них, в тому числі спрощення процедури оформлення прав на землю, підвищення ефективності міського землекористування, збільшення надходжень коштів до міського бюджету від плати за землю, продажу земельних ділянок на земельних торгах та права оренди на них тощо.

5. Особливі характеристики земельних ділянок: зазначені у додатку до проекту рішення Київської міської ради.

Технічні документації із землеустрою щодо інвентаризації земель містять інформацію та відомості згідно з пунктом 1² Розділу IX «Прикінцеві положення» Закону України «Про землеустрій» надані структурним підрозділом Київської міської державної адміністрації у сфері охорони навколишнього природного середовища (Управлінням екології та природних ресурсів виконавчого органу Київської міської ради (Київської міської державної адміністрації)) (квартали 66:037, 66:081, 62:003, 62:020), центральним органом виконавчої влади, що реалізує державну політику у сфері охорони культурної спадщини (Міністерством культури та інформаційної політики України) (квартал 66:037), органом охорони культурної спадщини органу виконавчої влади (Департаментом охорони культурної спадщини виконавчого органу Київської міської ради (Київської міської державної адміністрації)) (квартали 66:037, 62:201, 62:003, 66:034, 62:020, 66:059).

6. Стан нормативно-правової бази у даній сфері правового регулювання.

Загальні засади та порядок проведення інвентаризації земель визначено Земельним кодексом України, Законом України «Про землеустрій», Законом України «Про Державний земельний кадастр», Порядком проведення інвентаризації земель, затвердженого постановою Кабінету Міністрів України від 05.06.2019 № 476 та Порядком ведення Державного земельного кадастру, затвердженого постановою Кабінету Міністрів України від 17.10.2012 № 1051.

Проект рішення не містить інформацію з обмеженим доступом у розумінні статті 6 Закону України «Про доступ до публічної інформації».

Проект рішення не стосується прав і соціальної захищеності осіб з інвалідністю та не матиме впливу на життєдіяльність цієї категорії.

7. Фінансово-економічне обґрунтування.

Реалізація рішення не потребує додаткових витрат міського бюджету.


8. Прогноз соціально-економічних та інших наслідків прийняття рішення.

Наслідками прийняття розробленого проекту рішення стане:

- реалізація зацікавленою особою своїх прав щодо використання земельної ділянки;
- підвищення ефективності міського землекористування;
- збільшення надходжень коштів до міського бюджету від плати за землю, продажу земельних ділянок та права оренди землі тощо.

Доповідач: директор Департаменту земельних ресурсів **Валентина ПЕЛИХ**

Директор Департаменту земельних ресурсів



Валентина ПЕЛИХ

Додаток
до рішення Київської міської ради
від _____ № _____

Порядковий номер	Реєстраційний номер справи	Назва технічної документації із землеустрою	Кадастровий номер земельної ділянки	Площа земельної ділянки, га	Адреса	Категорія земель	Код виду цільового призначення, назва
1	786237527	Технічна документація із землеустрою щодо інвентаризації земель на території кадастрового кварталу 62:093 обмеженого вулицями Милославською, Радунською та Лісківською у Деснянському районі м. Києва	8000000000:62:093:0031	7,4780	вулиця Лісківська, 28, 28а, 30, 32/51, 32/51а, вулиця Милославська, 41/15, 45, 47, 47а, вулиця Радунська 11, 11а, Деснянський район, місто Київ	Землі житлової та громадської забудови	02.03 Для будівництва і обслуговування багатоквартирного житлового будинку
			8000000000:62:093:0017	0,3479	вулиця Милославська, 43, Деснянський район, місто Київ	Землі житлової та громадської забудови	03.10 Для будівництва та обслуговування адміністративних будинків, офісних будівель компаній, які займаються підприємницькою діяльністю, пов'язаною з отриманням прибутку
			8000000000:62:093:0020	0,0135	вулиця Радунська 3, Деснянський район, місто Київ	Землі промисловості, транспорту, електронних комунікацій, енергетики, оборони та іншого призначення	14.02 Для розміщення, будівництва, експлуатації та обслуговування будівель і споруд об'єктів передачі електричної енергії
			8000000000:62:093:0034	0,0174	вулиця Милославська, 45, Деснянський район, місто Київ	Землі промисловості, транспорту, електронних комунікацій, енергетики, оборони та іншого призначення	14.02 Для розміщення, будівництва, експлуатації та обслуговування будівель і споруд об'єктів передачі електричної енергії

8000000000:62:093:0041	0,0171	вулиця Милославська, 45, Деснянський район, місто Київ	Землі промисловості, транспорту, електронних комунікацій, енергетики, оборони та іншого призначення	14.02 Для розміщення, будівництва, експлуатації та обслуговування будівель і споруд об'єктів передачі електричної енергії
8000000000:62:093:0018	0,0175	вулиця Лісківська, 14, Деснянський район, місто Київ	Землі промисловості, транспорту, електронних комунікацій, енергетики, оборони та іншого призначення	14.02 Для розміщення, будівництва, експлуатації та обслуговування будівель і споруд об'єктів передачі електричної енергії
8000000000:62:093:0023	0,0178	вулиця Лісківська, 28, Деснянський район, місто Київ	Землі промисловості, транспорту, електронних комунікацій, енергетики, оборони та іншого призначення	14.02 Для розміщення, будівництва, експлуатації та обслуговування будівель і споруд об'єктів передачі електричної енергії
8000000000:62:093:0010	0,0176	вулиця Лісківська, 30, Деснянський район, місто Київ	Землі промисловості, транспорту, електронних комунікацій, енергетики, оборони та іншого призначення	14.02 Для розміщення, будівництва, експлуатації та обслуговування будівель і споруд об'єктів передачі електричної енергії
8000000000:62:093:0013	0,0176	вулиця Радунська, 9-б, Деснянський район, місто Київ	Землі промисловості, транспорту, електронних комунікацій, енергетики, оборони та іншого призначення	14.02 Для розміщення, будівництва, експлуатації та обслуговування будівель і споруд об'єктів передачі електричної енергії
8000000000:62:093:0012	0,0163	вулиця Радунська, 9, Деснянський район, місто Київ	Землі промисловості, транспорту, електронних комунікацій, енергетики, оборони та іншого призначення	14.02 Для розміщення, будівництва, експлуатації та обслуговування будівель і споруд об'єктів передачі електричної енергії
8000000000:62:093:0015	0,0163	вулиця Лісківська, 18А, Деснянський район, місто Київ	Землі промисловості, транспорту, електронних комунікацій, енергетики, оборони та іншого призначення	14.02 Для розміщення, будівництва, експлуатації та обслуговування будівель і споруд об'єктів передачі електричної енергії

8000000000:62:093:0030	0,0078	вулиця Радунська, 5, Деснянський район, місто Київ	Землі промисловості, транспорту, електронних комунікацій, енергетики, оборони та іншого призначення	11.04 Для розміщення та експлуатації основних, підсобних і допоміжних будівель та споруд технічної інфраструктури (виробництва та розподілення газу, постачання пари та гарячої води, збирання, очищення та розподілення води)
8000000000:62:093:0032	0,0069	вулиця Радунська, 5, Деснянський район, місто Київ	Землі промисловості, транспорту, електронних комунікацій, енергетики, оборони та іншого призначення	11.04 Для розміщення та експлуатації основних, підсобних і допоміжних будівель та споруд технічної інфраструктури (виробництва та розподілення газу, постачання пари та гарячої води, збирання, очищення та розподілення води)
8000000000:62:093:0058	5,8040	вулиця Лісківська, 14, 16, 18в, 20, 22, вулиця Радунська 3а, 5, 5б, Деснянський район, місто Київ	Землі житлової та громадської забудови	02.03 Для будівництва і обслуговування багатоквартирного житлового будинку
8000000000:62:093:0036	2,0723	вулиця Радунська, 9, 9а, 9-б, Деснянський район, місто Київ	Землі житлової та громадської забудови	02.10 Для будівництва і обслуговування багатоквартирного житлового будинку з об'єктами торгово- розважальної та ринкової інфраструктури
8000000000:62:093:0024	0,5542	вулиця Лісківська, 24, Деснянський район, місто Київ	Землі житлової та громадської забудови	02.10 Для будівництва і обслуговування багатоквартирного житлового будинку з об'єктами торгово- розважальної та ринкової інфраструктури

8000000000:62:093:0025	0,1777	вулиця Лісківська, 18-б, Деснянський район, місто Київ	Землі житлової та громадської забудови	02.03 Для будівництва і обслуговування багатоквартирного житлового будинку
8000000000:62:093:0033	0,3943	вулиця Лісківська, 18-а, Деснянський район, місто Київ	Землі житлової та громадської забудови	02.10 Для будівництва і обслуговування багатоквартирного житлового будинку з об'єктами торгово- розважальної та ринкової інфраструктури
8000000000:62:093:0049	0,5068	вулиця Радунська, 7, Деснянський район, місто Київ	Землі житлової та громадської забудови	02.03 Для будівництва і обслуговування багатоквартирного житлового будинку
8000000000:62:093:0039	0,6872	вулиця Лісківська, 12, 12а, Деснянський район, місто Київ	Землі житлової та громадської забудови	02.10 Для будівництва і обслуговування багатоквартирного житлового будинку з об'єктами торгово- розважальної та ринкової інфраструктури
8000000000:62:093:0059	0,4034	вулиця Радунська, 3, Деснянський район, місто Київ	Землі житлової та громадської забудови	02.10 Для будівництва і обслуговування багатоквартирного житлового будинку з об'єктами торгово- розважальної та ринкової інфраструктури
8000000000:62:093:0038	0,5726	вулиця Радунська, 1/10, Деснянський район, місто Київ	Землі житлової та громадської забудови	02.10 Для будівництва і обслуговування багатоквартирного житлового будинку з об'єктами торгово- розважальної та ринкової інфраструктури

8000000000:62:093:0046	0,2558	вулиця Лісківська, 12/1, Деснянський район, місто Київ	Землі житлової та громадської забудови	03.10 Для будівництва та обслуговування адміністративних будинків, офісних будівель компаній, які займаються підприємницькою діяльністю, пов'язаною з отриманням прибутку
8000000000:62:093:0026	0,2168	вулиця Милославська, 49, Деснянський район, місто Київ	Землі житлової та громадської забудови	03.10 Для будівництва та обслуговування адміністративних будинків, офісних будівель компаній, які займаються підприємницькою діяльністю, пов'язаною з отриманням прибутку
8000000000:62:093:0044	0,1192	вулиця Радунська, 13а, Деснянський район, місто Київ	Землі житлової та громадської забудови	03.10 Для будівництва та обслуговування адміністративних будинків, офісних будівель компаній, які займаються підприємницькою діяльністю, пов'язаною з отриманням прибутку
8000000000:62:093:1229	0,1744	вулиця Радунська, 5а, Деснянський район, місто Київ	Землі житлової та громадської забудови	03.10 Для будівництва та обслуговування адміністративних будинків, офісних будівель компаній, які займаються підприємницькою діяльністю, пов'язаною з отриманням прибутку
8000000000:62:093:0016	0,4991	вулиця Радунська, Деснянський район, місто Київ	Землі житлової та громадської забудови	02.12 Земельні ділянки загального користування, які використовуються як внутрішньоквартальні проїзди, пішохідні зони

8000000000:62:093:0037	0,0660	вулиця Милославська, Деснянський район, місто Київ	Землі житлової та громадської забудови	02.12 Земельні ділянки загального користування, які використовуються як внутрішньоквартальні проїзди, пішохідні зони
8000000000:62:093:0056	0,1540	вулиця Радунська, Деснянський район, місто Київ	Землі житлової та громадської забудови	02.12 Земельні ділянки загального користування, які використовуються як внутрішньоквартальні проїзди, пішохідні зони
8000000000:62:093:0014	0,0478	вулиця Радунська, Деснянський район, місто Київ	Землі житлової та громадської забудови	02.12 Земельні ділянки загального користування, які використовуються як внутрішньоквартальні проїзди, пішохідні зони
8000000000:62:093:0050	0,3321	вулиця Радунська, Деснянський район, місто Київ	Землі житлової та громадської забудови	02.12 Земельні ділянки загального користування, які використовуються як внутрішньоквартальні проїзди, пішохідні зони
8000000000:62:093:0060	0,0378	вулиця Лісківська, Деснянський район, місто Київ	Землі житлової та громадської забудови	02.12 Земельні ділянки загального користування, які використовуються як внутрішньоквартальні проїзди, пішохідні зони
8000000000:62:093:0040	0,0300	вулиця Лісківська, Деснянський район, місто Київ	Землі житлової та громадської забудови	02.12 Земельні ділянки загального користування, які використовуються як внутрішньоквартальні проїзди, пішохідні зони
8000000000:62:093:0009	0,7596	вулиця Лісківська, Деснянський район, місто Київ	Землі промисловості, транспорту, електронних комунікацій, енергетики, оборони та іншого призначення	12.13 Земельні ділянки загального користування, які використовуються як вулиці, майдани, проїзди, дороги, набережні

8000000000:62:093:0054	1,1551	вулиця Радунська, Деснянський район, місто Київ	Землі промисловості, транспорту, електронних комунікацій, енергетики, оборони та іншого призначення	12.13 Земельні ділянки загального користування, які використовуються як вулиці, майдани, проїзди, дороги, набережні
8000000000:62:093:0057	0,2802	вулиця Милославська, Деснянський район, місто Київ	Землі промисловості, транспорту, електронних комунікацій, енергетики, оборони та іншого призначення	12.13 Земельні ділянки загального користування, які використовуються як вулиці, майдани, проїзди, дороги, набережні
8000000000:62:093:0042	0,0254	вулиця Лісківська, 32/51, Деснянський район, місто Київ	Землі промисловості, транспорту, електронних комунікацій, енергетики, оборони та іншого призначення	11.04 Для розміщення та експлуатації основних, підсобних і допоміжних будівель та споруд технічної інфраструктури (виробництва та розподілення газу, постачання пари та гарячої води, збирання, очищення та розподілення води)
8000000000:62:093:0052	0,0318	вулиця Лісківська, 32/51а, Деснянський район, місто Київ	Землі промисловості, транспорту, електронних комунікацій, енергетики, оборони та іншого призначення	11.04 Для розміщення та експлуатації основних, підсобних і допоміжних будівель та споруд технічної інфраструктури (виробництва та розподілення газу, постачання пари та гарячої води, збирання, очищення та розподілення води)
8000000000:62:093:0035	0,0311	вулиця Милославська, 47, Деснянський район, місто Київ	Землі промисловості, транспорту, електронних комунікацій, енергетики, оборони та іншого призначення	11.04 Для розміщення та експлуатації основних, підсобних і допоміжних будівель та споруд технічної інфраструктури (виробництва та розподілення газу, постачання пари та гарячої води, збирання, очищення та розподілення води)

8000000000:62:093:0053	0,0211	вулиця Милославська, 41/15, Деснянський район, місто Київ	Землі промисловості, транспорту, електронних комунікацій, енергетики, оборони та іншого призначення	11.04 Для розміщення та експлуатації основних, підсобних і допоміжних будівель та споруд технічної інфраструктури (виробництва та розподілення газу, постачання пари та гарячої води, збирання, очищення та розподілення води)
8000000000:62:093:0061	0,0353	вулиця Милославська, 45, Деснянський район, місто Київ	Землі промисловості, транспорту, електронних комунікацій, енергетики, оборони та іншого призначення	11.04 Для розміщення та експлуатації основних, підсобних і допоміжних будівель та споруд технічної інфраструктури (виробництва та розподілення газу, постачання пари та гарячої води, збирання, очищення та розподілення води)
8000000000:62:093:0022	0,0361	вулиця Лісківська, 30, Деснянський район, місто Київ	Землі промисловості, транспорту, електронних комунікацій, енергетики, оборони та іншого призначення	11.04 Для розміщення та експлуатації основних, підсобних і допоміжних будівель та споруд технічної інфраструктури (виробництва та розподілення газу, постачання пари та гарячої води, збирання, очищення та розподілення води)
8000000000:62:093:0045	0,0314	вулиця Лісківська, 28, Деснянський район, місто Київ	Землі промисловості, транспорту, електронних комунікацій, енергетики, оборони та іншого призначення	11.04 Для розміщення та експлуатації основних, підсобних і допоміжних будівель та споруд технічної інфраструктури (виробництва та розподілення газу, постачання пари та гарячої води, збирання, очищення та розподілення води)

8000000000:62:093:0029	0,0209	вулиця Лісківська, 24, Деснянський район, місто Київ	Землі промисловості, транспорту, електронних комунікацій, енергетики, оборони та іншого призначення	11.04 Для розміщення та експлуатації основних, підсобних і допоміжних будівель та споруд технічної інфраструктури (виробництва та розподілення газу, постачання пари та гарячої води, збирання, очищення та розподілення води)
8000000000:62:093:0028	0,0198	вулиця Лісківська, 22, Деснянський район, місто Київ	Землі промисловості, транспорту, електронних комунікацій, енергетики, оборони та іншого призначення	11.04 Для розміщення та експлуатації основних, підсобних і допоміжних будівель та споруд технічної інфраструктури (виробництва та розподілення газу, постачання пари та гарячої води, збирання, очищення та розподілення води)
8000000000:62:093:0065	0,0203	вулиця Лісківська, 20, Деснянський район, місто Київ	Землі промисловості, транспорту, електронних комунікацій, енергетики, оборони та іншого призначення	11.04 Для розміщення та експлуатації основних, підсобних і допоміжних будівель та споруд технічної інфраструктури (виробництва та розподілення газу, постачання пари та гарячої води, збирання, очищення та розподілення води)
8000000000:62:093:0055	0,0262	вулиця Лісківська, 16, Деснянський район, місто Київ	Землі промисловості, транспорту, електронних комунікацій, енергетики, оборони та іншого призначення	11.04 Для розміщення та експлуатації основних, підсобних і допоміжних будівель та споруд технічної інфраструктури (виробництва та розподілення газу, постачання пари та гарячої води, збирання, очищення та розподілення води)

8000000000:62:093:0048	0,0350	вулиця Радунська, 9б, Деснянський район, місто Київ	Землі промисловості, транспорту, електронних комунікацій, енергетики, оборони та іншого призначення	11.04 Для розміщення та експлуатації основних, підсобних і допоміжних будівель та споруд технічної інфраструктури (виробництва та розподілення газу, постачання пари та гарячої води, збирання, очищення та розподілення води)
8000000000:62:093:0051	0,0234	вулиця Радунська, 11, Деснянський район, місто Київ	Землі промисловості, транспорту, електронних комунікацій, енергетики, оборони та іншого призначення	11.04 Для розміщення та експлуатації основних, підсобних і допоміжних будівель та споруд технічної інфраструктури (виробництва та розподілення газу, постачання пари та гарячої води, збирання, очищення та розподілення води)
8000000000:62:093:0011	0,0219	вулиця Радунська, 9а, Деснянський район, місто Київ	Землі промисловості, транспорту, електронних комунікацій, енергетики, оборони та іншого призначення	11.04 Для розміщення та експлуатації основних, підсобних і допоміжних будівель та споруд технічної інфраструктури (виробництва та розподілення газу, постачання пари та гарячої води, збирання, очищення та розподілення води)
8000000000:62:093:0043	0,0241	вулиця Радунська, 7, Деснянський район, місто Київ	Землі промисловості, транспорту, електронних комунікацій, енергетики, оборони та іншого призначення	11.04 Для розміщення та експлуатації основних, підсобних і допоміжних будівель та споруд технічної інфраструктури (виробництва та розподілення газу, постачання пари та гарячої води, збирання, очищення та розподілення води)

			8000000000:62:093:0162	0,5732	вулиця Милославська, 41/15, Деснянський район, місто Київ	Землі житлової та громадської забудови	02.10 Для будівництва і обслуговування багатоквартирного житлового будинку з об'єктами торгово-розважальної та ринкової інфраструктури
2	252042185	Технічна документація із землеустрою щодо інвентаризації земель на території кадастрового кварталу 62:020 обмеженого вулицями Драйзера Теодора, Закревського Миколи, Лифаря Сержа, Електротехнічна у Деснянському районі м. Києва.	8000000000:62:020:0011	0,3909	вулиця Електротехнічна, 5а, Деснянський район, місто Київ	Землі житлової та громадської забудови	03.03 Для будівництва та обслуговування будівель закладів охорони здоров'я та соціальної допомоги
			8000000000:62:020:0044	0,5581	вулиця Закревського Миколи, Деснянський район, місто Київ	Землі промисловості, транспорту, електронних комунікацій, енергетики, оборони та іншого призначення	12.07 Для розміщення та експлуатації будівель і споруд міського електротранспорту
			8000000000:62:020:0013	0,4833	на розі вулиць Лифаря Сержа та Електротехнічної, Деснянський район, місто Київ	Землі промисловості, транспорту, електронних комунікацій, енергетики, оборони та іншого призначення	12.04 Для розміщення та експлуатації будівель і споруд автомобільного транспорту та дорожнього господарства
			8000000000:62:020:0042	0,2263	вулиця Лифаря Сержа, Деснянський район, місто Київ	Землі промисловості, транспорту, електронних комунікацій, енергетики, оборони та іншого призначення	12.13 Земельні ділянки загального користування, які використовуються як вулиці, майдани, проїзди, дороги, набережні
			8000000000:62:020:0023	0,1319	між вулицями Закревського Миколи та Електротехнічної, Деснянський район, місто Київ	Землі промисловості, транспорту, електронних комунікацій, енергетики, оборони та іншого призначення	12.13 Земельні ділянки загального користування, які використовуються як вулиці, майдани, проїзди, дороги, набережні
			8000000000:62:020:0014	2,7978	вулиця Електротехнічна, Деснянський район, місто Київ	Землі промисловості, транспорту, електронних комунікацій, енергетики, оборони та іншого призначення	12.13 Земельні ділянки загального користування, які використовуються як вулиці, майдани, проїзди, дороги, набережні

8000000000:62:020:0016	0,0981	вулиця Закревського Миколи, 16, Деснянський район, місто Київ	Землі промисловості, транспорту, електронних комунікацій, енергетики, оборони та іншого призначення	12.13 Земельні ділянки загального користування, які використовуються як вулиці, майдани, проїзди, дороги, набережні
8000000000:62:020:0018	1,9936	вулиця Закревського Миколи, Деснянський район, місто Київ	Землі промисловості, транспорту, електронних комунікацій, енергетики, оборони та іншого призначення	12.13 Земельні ділянки загального користування, які використовуються як вулиці, майдани, проїзди, дороги, набережні
8000000000:62:020:0040	0,4738	вулиця Закревського Миколи, Деснянський район, місто Київ	Землі промисловості, транспорту, електронних комунікацій, енергетики, оборони та іншого призначення	12.13 Земельні ділянки загального користування, які використовуються як вулиці, майдани, проїзди, дороги, набережні
8000000000:62:020:0026	1,1177	вулиця Закревського Миколи, Деснянський район, місто Київ	Землі промисловості, транспорту, електронних комунікацій, енергетики, оборони та іншого призначення	12.07 Для розміщення та експлуатації будівель і споруд міського електротранспорту
8000000000:62:020:0029	0,0077	вулиця Закревського Миколи, Деснянський район, місто Київ	Землі промисловості, транспорту, електронних комунікацій, енергетики, оборони та іншого призначення	12.13 Земельні ділянки загального користування, які використовуються як вулиці, майдани, проїзди, дороги, набережні
8000000000:62:020:0021	0,0216	вулиця Закревського Миколи, Деснянський район, місто Київ	Землі промисловості, транспорту, електронних комунікацій, енергетики, оборони та іншого призначення	12.13 Земельні ділянки загального користування, які використовуються як вулиці, майдани, проїзди, дороги, набережні
8000000000:62:020:0019	0,0192	вулиця Закревського Миколи, Деснянський район, місто Київ	Землі промисловості, транспорту, електронних комунікацій, енергетики, оборони та іншого призначення	12.13 Земельні ділянки загального користування, які використовуються як вулиці, майдани, проїзди, дороги, набережні

8000000000:62:020:0031	0,0632	вулиця Електротехнічна, 11, Деснянський район, місто Київ	Землі промисловості, транспорту, електронних комунікацій, енергетики, оборони та іншого призначення	12.13 Земельні ділянки загального користування, які використовуються як вулиці, майдани, проїзди, дороги, набережні
8000000000:62:020:0039	0,0145	вулиця Електротехнічна, 7, Деснянський район, місто Київ	Землі промисловості, транспорту, електронних комунікацій, енергетики, оборони та іншого призначення	14.02 Для розміщення, будівництва, експлуатації та обслуговування будівель і споруд об'єктів передачі електричної енергії
8000000000:62:020:0025	0,1226	вулиця Закревського Миколи, 20 літ."Д", Деснянський район, місто Київ	Землі промисловості, транспорту, електронних комунікацій, енергетики, оборони та іншого призначення	12.11 Для розміщення та експлуатації об'єктів дорожнього сервісу
8000000000:62:020:0035	0,4850	вулиця Закревського Миколи, 18, Деснянський район, місто Київ	Землі промисловості, транспорту, електронних комунікацій, енергетики, оборони та іншого призначення	11.02 Для розміщення та експлуатації основних, підсобних і допоміжних будівель та споруд підприємств переробної, машинобудівної та іншої промисловості
8000000000:62:020:0034	0,0237	вулиця Електротехнічна, Деснянський район, місто Київ	Землі промисловості, транспорту, електронних комунікацій, енергетики, оборони та іншого призначення	12.13 Земельні ділянки загального користування, які використовуються як вулиці, майдани, проїзди, дороги, набережні
8000000000:62:020:0015	0,4103	вулиця Закревського Миколи, Деснянський район, місто Київ	Землі житлової та громадської забудови	03.07 Для будівництва та обслуговування будівель торгівлі
8000000000:62:020:0033	0,0344	вулиця Електротехнічна, Деснянський район, місто Київ	Землі промисловості, транспорту, електронних комунікацій, енергетики, оборони та іншого призначення	12.13 Земельні ділянки загального користування, які використовуються як вулиці, майдани, проїзди, дороги, набережні

			8000000000:62:020:0043	0,2421	вулиця Закревського Миколи, Деснянський район, місто Київ	Землі промисловості, транспорту, електронних комунікацій, енергетики, оборони та іншого призначення	12.13 Земельні ділянки загального користування, які використовуються як вулиці, майдани, проїзди, дороги, набережні
			8000000000:62:020:0045	0,0736	вулиця Закревського Миколи, Деснянський район, місто Київ	Землі промисловості, транспорту, електронних комунікацій, енергетики, оборони та іншого призначення	12.13 Земельні ділянки загального користування, які використовуються як вулиці, майдани, проїзди, дороги, набережні
3	385287145	Технічна документація із землеустрою щодо інвентаризації земель на території кадастрового кварталу 66:034 обмеженого вул. Кибальчича Миколи, просп. Ватутіна Генерала, бульв. Перова, площею Керченською у Дніпровському районі м. Києва	8000000000:66:034:0054	0,0190	вулиця Кибальчича Миколи, 11б, Дніпровський район, місто Київ	Землі промисловості, транспорту, електронних комунікацій, енергетики, оборони та іншого призначення	14.02 Для розміщення, будівництва, експлуатації та обслуговування будівель і споруд об'єктів передачі електричної енергії
			8000000000:66:034:0020	0,0104	вулиця Кибальчича Миколи, 14, Дніпровський район, місто Київ	Землі промисловості, транспорту, електронних комунікацій, енергетики, оборони та іншого призначення	11.04 Для розміщення та експлуатації основних, підсобних і допоміжних будівель та споруд технічної інфраструктури (виробництва та розподілення газу, постачання пари та гарячої води, збирання, очищення та розподілення води)
			8000000000:66:034:0024	0,0136	вулиця Кибальчича Миколи, 3а, Дніпровський район, місто Київ	Землі промисловості, транспорту, електронних комунікацій, енергетики, оборони та іншого призначення	14.02 Для розміщення, будівництва, експлуатації та обслуговування будівель і споруд об'єктів передачі електричної енергії
			8000000000:66:034:0028	0,0110	проспект Романа Шухевича, 22а, Дніпровський район, місто Київ	Землі промисловості, транспорту, електронних комунікацій, енергетики, оборони та іншого призначення	14.02 Для розміщення, будівництва, експлуатації та обслуговування будівель і споруд об'єктів передачі електричної енергії

8000000000:66:034:0061	0,0141	вулиця Кибальчича Миколи, 5б, Дніпровський район, місто Київ	Землі промисловості, транспорту, електронних комунікацій, енергетики, оборони та іншого призначення	14.02 Для розміщення, будівництва, експлуатації та обслуговування будівель і споруд об'єктів передачі електричної енергії
8000000000:66:034:0094	1,0917	бульвар Перова, 48, Дніпровський район, місто Київ	Землі житлової та громадської забудови	02.03 Для будівництва і обслуговування багатоквартирного житлового будинку
8000000000:66:034:0051	0,0135	вулиця Кибальчича Миколи, 5-7, Дніпровський район, місто Київ	Землі промисловості, транспорту, електронних комунікацій, енергетики, оборони та іншого призначення	14.02 Для розміщення, будівництва, експлуатації та обслуговування будівель і споруд об'єктів передачі електричної енергії
8000000000:66:034:0015	0,0136	проспект Романа Шухевича, 26-Г, Дніпровський район, місто Київ	Землі промисловості, транспорту, електронних комунікацій, енергетики, оборони та іншого призначення	14.02 Для розміщення, будівництва, експлуатації та обслуговування будівель і споруд об'єктів передачі електричної енергії
8000000000:66:034:0043	0,0104	проспект Романа Шухевича, 30, Дніпровський район, місто Київ	Землі промисловості, транспорту, електронних комунікацій, енергетики, оборони та іншого призначення	14.02 Для розміщення, будівництва, експлуатації та обслуговування будівель і споруд об'єктів передачі електричної енергії
8000000000:66:034:0070	0,0099	вулиця Кибальчича Миколи, 19, Дніпровський район, місто Київ	Землі промисловості, транспорту, електронних комунікацій, енергетики, оборони та іншого призначення	14.02 Для розміщення, будівництва, експлуатації та обслуговування будівель і споруд об'єктів передачі електричної енергії

8000000000:66:034:0023	0,0426	проспект Романа Шухевича, 26б, Дніпровський район, місто Київ	Землі промисловості, транспорту, електронних комунікацій, енергетики, оборони та іншого призначення	11.04 Для розміщення та експлуатації основних, підсобних і допоміжних будівель та споруд технічної інфраструктури (виробництва та розподілення газу, постачання пари та гарячої води, збирання, очищення та розподілення води)
8000000000:66:034:0095	2,1658	проспект Романа Шухевича, 30, Дніпровський район, місто Київ	Землі житлової та громадської забудови	02.03 Для будівництва і обслуговування багатоквартирного житлового будинку
8000000000:66:034:0046	0,9366	проспект Романа Шухевича, 30а, Дніпровський район, місто Київ	Землі житлової та громадської забудови	02.03 Для будівництва і обслуговування багатоквартирного житлового будинку
8000000000:66:034:0053	0,6884	проспект Романа Шухевича, 26в, Дніпровський район, місто Київ	Землі житлової та громадської забудови	02.03 Для будівництва і обслуговування багатоквартирного житлового будинку
8000000000:66:034:0032	0,6496	вулиця Кибальчича Миколи, 19, Дніпровський район, місто Київ	Землі житлової та громадської забудови	02.03 Для будівництва і обслуговування багатоквартирного житлового будинку
8000000000:66:034:0067	0,1439	вулиця Кибальчича Миколи, 3б, Дніпровський район, місто Київ	Землі житлової та громадської забудови	02.03 Для будівництва і обслуговування багатоквартирного житлового будинку
8000000000:66:034:0017	0,7539	вулиця Кибальчича Миколи, 3б, Дніпровський район, місто Київ	Землі житлової та громадської забудови	02.03 Для будівництва і обслуговування багатоквартирного житлового будинку
8000000000:66:034:0066	0,0137	проспект Романа Шухевича, 24-Ж, Дніпровський район, місто Київ	Землі промисловості, транспорту, електронних комунікацій, енергетики, оборони та іншого призначення	14.02 Для розміщення, будівництва, експлуатації та обслуговування будівель і споруд об'єктів передачі електричної енергії

8000000000:66:034:1220	0,0140	вулиця Кибальчича Миколи, 7б, Дніпровський район, місто Київ	Землі промисловості, транспорту, електронних комунікацій, енергетики, оборони та іншого призначення	14.02 Для розміщення, будівництва, експлуатації та обслуговування будівель і споруд об'єктів передачі електричної енергії
8000000000:66:034:0062	0,2227	на перетині просп. Романа Шухевича (біля будинку № 22) та бульв. Перова (біля будинку № 56), Дніпровський район, місто Київ	Землі рекреаційного призначення	07.08 Земельні ділянки загального користування, які використовуються як зелені насадження загального користування
8000000000:66:034:0087	3,8546	проспект Романа Шухевича, Дніпровський район, місто Київ	Землі промисловості, транспорту, електронних комунікацій, енергетики, оборони та іншого призначення	12.13 Земельні ділянки загального користування, які використовуються як вулиці, майдани, проїзди, дороги, набережні
8000000000:66:034:0045	1,2699	проспект Романа Шухевича, 22, Дніпровський район, місто Київ	Землі житлової та громадської забудови	02.10 Для будівництва і обслуговування багатоквартирного житлового будинку з об'єктами торгово- розважальної та ринкової інфраструктури
8000000000:66:034:0040	0,3366	бульвар Перова, 56, Дніпровський район, місто Київ	Землі житлової та громадської забудови	02.03 Для будівництва і обслуговування багатоквартирного житлового будинку
8000000000:66:034:0083	0,7929	проспект Романа Шухевича, 22а, Дніпровський район, місто Київ	Землі житлової та громадської забудови	02.03 Для будівництва і обслуговування багатоквартирного житлового будинку
8000000000:66:034:0027	0,2827	бульвар Перова, 54, Дніпровський район, місто Київ	Землі житлової та громадської забудови	02.10 Для будівництва і обслуговування багатоквартирного житлового будинку з об'єктами торгово- розважальної та ринкової інфраструктури

8000000000:66:034:0034	1,4369	вулиця Кибальчича Миколи, 7б, просп. Романа Шухевича, 26б, Дніпровський район, місто Київ	Землі житлової та громадської забудови	02.03 Для будівництва і обслуговування багатоквартирного житлового будинку
8000000000:66:034:0084	0,2483	проспект Романа Шухевича, 28а, Дніпровський район, місто Київ	Землі житлової та громадської забудови	02.03 Для будівництва і обслуговування багатоквартирного житлового будинку
8000000000:66:034:0096	0,4038	вулиця Кибальчича Миколи, 15а, Дніпровський район, місто Київ	Землі житлової та громадської забудови	02.03 Для будівництва і обслуговування багатоквартирного житлового будинку
8000000000:66:034:0082	0,4759	вулиця Кибальчича Миколи, 15, Дніпровський район, місто Київ	Землі житлової та громадської забудови	02.03 Для будівництва і обслуговування багатоквартирного житлового будинку
8000000000:66:034:0064	0,5135	вулиця Кибальчича Миколи, 21, Дніпровський район, місто Київ	Землі житлової та громадської забудови	02.03 Для будівництва і обслуговування багатоквартирного житлового будинку
8000000000:66:034:0014	0,4473	вулиця Кибальчича Миколи, 5а, Дніпровський район, місто Київ	Землі житлової та громадської забудови	02.03 Для будівництва і обслуговування багатоквартирного житлового будинку
8000000000:66:034:0013	0,6547	вулиця Кибальчича Миколи, 5б, Дніпровський район, місто Київ	Землі житлової та громадської забудови	02.03 Для будівництва і обслуговування багатоквартирного житлового будинку
8000000000:66:034:0077	0,5358	вулиця Кибальчича Миколи, 7а, Дніпровський район, місто Київ	Землі житлової та громадської забудови	02.03 Для будівництва і обслуговування багатоквартирного житлового будинку

8000000000:66:034:0078	1,0556	вулиця Кибальчича Миколи, 9, Дніпровський район, місто Київ	Землі житлової та громадської забудови	02.10 Для будівництва і обслуговування багатоквартирного житлового будинку з об'єктами торгово-розважальної та ринкової інфраструктури
8000000000:66:034:0074	0,6341	вулиця Кибальчича Миколи, 3а, Дніпровський район, місто Київ	Землі житлової та громадської забудови	02.03 Для будівництва і обслуговування багатоквартирного житлового будинку
8000000000:66:034:0042	0,8514	бульвар Перова, 48а, Дніпровський район, місто Київ	Землі житлової та громадської забудови	02.03 Для будівництва і обслуговування багатоквартирного житлового будинку
8000000000:66:034:0038	0,5855	проспект Романа Шухевича, 24в, Дніпровський район, місто Київ	Землі житлової та громадської забудови	02.03 Для будівництва і обслуговування багатоквартирного житлового будинку
8000000000:66:034:0072	0,5710	бульвар Перова, 48б, Дніпровський район, місто Київ	Землі житлової та громадської забудови	02.03 Для будівництва і обслуговування багатоквартирного житлового будинку
8000000000:66:034:0079	0,6455	бульвар Перова, 50, Дніпровський район, місто Київ	Землі житлової та громадської забудови	02.03 Для будівництва і обслуговування багатоквартирного житлового будинку
8000000000:66:034:0048	0,3382	проспект Романа Шухевича, 13б, Дніпровський район, місто Київ	Землі житлової та громадської забудови	03.12 Для будівництва та обслуговування будівель закладів комунального обслуговування
8000000000:66:034:0080	1,8877	проспект Романа Шухевича, 24, Дніпровський район, місто Київ	Землі житлової та громадської забудови	02.03 Для будівництва і обслуговування багатоквартирного житлового будинку
8000000000:66:034:0097	1,9293	проспект Романа Шухевича, 26, Дніпровський район, місто Київ	Землі житлової та громадської забудови	02.03 Для будівництва і обслуговування багатоквартирного житлового будинку

8000000000:66:034:0037	1,2590	проспект Романа Шухевича, 24а, 24б, Дніпровський район, місто Київ	Землі житлової та громадської забудови	02.03 Для будівництва і обслуговування багатоквартирного житлового будинку
8000000000:66:034:0090	0,2307	вулиця Кибальчича Миколи, 11в, Дніпровський район, місто Київ	Землі житлової та громадської забудови	03.10 Для будівництва та обслуговування адміністративних будинків, офісних будівель компаній, які займаються підприємницькою діяльністю, пов'язаною з отриманням прибутку
8000000000:66:034:0076	0,1462	вулиця Кибальчича Миколи, 11б, Дніпровський район, місто Київ	Землі житлової та громадської забудови	03.10 Для будівництва та обслуговування адміністративних будинків, офісних будівель компаній, які займаються підприємницькою діяльністю, пов'язаною з отриманням прибутку
8000000000:66:034:0044	0,1571	вулиця Кибальчича Миколи, 13а, Дніпровський район, місто Київ	Землі житлової та громадської забудови	03.10 Для будівництва та обслуговування адміністративних будинків, офісних будівель компаній, які займаються підприємницькою діяльністю, пов'язаною з отриманням прибутку
8000000000:66:034:0065	0,3586	на перетині просп. Романа Шухевича (біля будинку № 22) та бульв. Перова (біля будинку № 56), Дніпровський район, місто Київ	Землі рекреаційного призначення	07.08 Земельні ділянки загального користування, які використовуються як зелені насадження загального користування
8000000000:66:034:0071	0,4644	вулиця Кибальчича Миколи, Дніпровський район, місто Київ	Землі промисловості, транспорту, електронних комунікацій, енергетики, оборони та іншого призначення	12.13 Земельні ділянки загального користування, які використовуються як вулиці, майдани, проїзди, дороги, набережні

8000000000:66:034:0058	0,0543	бульвар Перова, 50а, Дніпровський район, місто Київ	Землі житлової та громадської забудови	03.07 Для будівництва та обслуговування будівель торгівлі
8000000000:66:034:0047	0,6225	бульвар Перова, 50б, Дніпровський район, місто Київ	Землі житлової та громадської забудови	02.03 Для будівництва і обслуговування багатоквартирного житлового будинку
8000000000:66:034:0057	0,2805	вулиця Кибальчича Миколи, Дніпровський район, місто Київ	Землі промисловості, транспорту, електронних комунікацій, енергетики, оборони та іншого призначення	12.07 Для розміщення та експлуатації будівель і споруд міського електротранспорту
8000000000:66:034:0091	0,1354	вулиця Кибальчича Миколи, Дніпровський район, місто Київ	Землі житлової та громадської забудови	02.12 Земельні ділянки загального користування, які використовуються як внутрішньоквартальні проїзди, пішохідні зони
8000000000:66:034:0075	0,2976	вулиця Кибальчича Миколи, Дніпровський район, місто Київ	Землі житлової та громадської забудови	02.12 Земельні ділянки загального користування, які використовуються як внутрішньоквартальні проїзди, пішохідні зони
8000000000:66:034:0069	0,1392	вулиця Кибальчича Миколи, Дніпровський район, місто Київ	Землі житлової та громадської забудови	02.12 Земельні ділянки загального користування, які використовуються як внутрішньоквартальні проїзди, пішохідні зони
8000000000:66:034:0073	0,4573	проспект Романа Шухевича, Дніпровський район, місто Київ	Землі житлової та громадської забудови	02.12 Земельні ділянки загального користування, які використовуються як внутрішньоквартальні проїзди, пішохідні зони
8000000000:66:034:0068	0,1390	проспект Романа Шухевича, Дніпровський район, місто Київ	Землі житлової та громадської забудови	02.12 Земельні ділянки загального користування, які використовуються як внутрішньоквартальні проїзди, пішохідні зони

8000000000:66:034:0055	0,0745	бульвар Перова, 52, 52б, Дніпровський район, місто Київ	Землі житлової та громадської забудови	03.07 Для будівництва та обслуговування будівель торгівлі
8000000000:66:034:0018	0,1292	бульвар Перова, Дніпровський район, місто Київ	Землі житлової та громадської забудови	02.12 Земельні ділянки загального користування, які використовуються як внутрішньоквартальні проїзди, пішохідні зони
8000000000:66:034:0088	0,1024	вулиця Кибальчича Миколи, Дніпровський район, місто Київ	Землі житлової та громадської забудови	02.12 Земельні ділянки загального користування, які використовуються як внутрішньоквартальні проїзди, пішохідні зони
8000000000:66:034:0029	0,2272	вулиця Кибальчича Миколи, Дніпровський район, місто Київ	Землі житлової та громадської забудови	03.20 Земельні ділянки загального користування, які використовуються як внутрішньоквартальні проїзди, пішохідні зони
8000000000:66:034:0025	0,6071	бульвар Перова, Дніпровський район, місто Київ	Землі промисловості, транспорту, електронних комунікацій, енергетики, оборони та іншого призначення	12.13 Земельні ділянки загального користування, які використовуються як вулиці, майдани, проїзди, дороги, набережні
8000000000:66:034:0092	0,1378	вулиця Кибальчича Миколи, Дніпровський район, місто Київ	Землі промисловості, транспорту, електронних комунікацій, енергетики, оборони та іншого призначення	12.13 Земельні ділянки загального користування, які використовуються як вулиці, майдани, проїзди, дороги, набережні
8000000000:66:034:0086	0,0933	вулиця Кибальчича Миколи, Дніпровський район, місто Київ	Землі житлової та громадської забудови	02.12 Земельні ділянки загального користування, які використовуються як внутрішньоквартальні проїзди, пішохідні зони

			8000000000:66:034:0093	0,0481	бульвар Перова, 52а, Дніпровський район, місто Київ	Землі промисловості, транспорту, електронних комунікацій, енергетики, оборони та іншого призначення	12.04 Для розміщення та експлуатації будівель і споруд автомобільного транспорту та дорожнього господарства
			8000000000:66:034:0052	0,6693	вулиця Кибальчича Миколи, Дніпровський район, місто Київ	Землі промисловості, транспорту, електронних комунікацій, енергетики, оборони та іншого призначення	12.13 Земельні ділянки загального користування, які використовуються як вулиці, майдани, проїзди, дороги, набережні
			8000000000:66:034:0056	0,2946	вулиця Кибальчича Миколи, Дніпровський район, місто Київ	Землі промисловості, транспорту, електронних комунікацій, енергетики, оборони та іншого призначення	12.13 Земельні ділянки загального користування, які використовуються як вулиці, майдани, проїзди, дороги, набережні
			8000000000:66:034:0019	0,2548	вздовж будинку 48 на бульварі Перова, Дніпровський район, місто Київ	Землі рекреаційного призначення	07.08 Земельні ділянки загального користування, які використовуються як зелені насадження загального користування
4	252458100	Технічна документація із землеустрою щодо інвентаризації земель на території кадастрового кварталу 62:003 обмеженого вул. Каштанова, вул. Бальзака Оноре де, вул. Ніколаєва Архітектора та просп. Маяковського Володимира у Деснянському районі м. Києва	8000000000:62:003:0053	1,3718	вулиця Ніколаєва Архітектора, 13-а, 15, 15-а, 15-б, 17, Деснянський район, місто Київ	Землі житлової та громадської забудови	02.03 Для будівництва і обслуговування багатоквартирного житлового будинку
			8000000000:62:003:0076	0,1399	вулиця Ніколаєва Архітектора, Деснянський район, місто Київ	Землі житлової та громадської забудови	02.12 Земельні ділянки загального користування, які використовуються як внутрішньоквартальні проїзди, пішохідні зони
			8000000000:62:003:0012	0,3161	вулиця Бальзака Оноре де, 22, Деснянський район, місто Київ	Землі житлової та громадської забудови	03.10 Для будівництва та обслуговування адміністративних будинків, офісних будівель компаній, які займаються підприємницькою діяльністю, пов'язаною з отриманням прибутку

8000000000:62:003:0068	0,6702	вулиця Бальзака Оноре де, 18, Деснянський район, місто Київ	Землі житлової та громадської забудови	02.03 Для будівництва і обслуговування багатоквартирного житлового будинку
8000000000:62:003:0036	0,1042	вулиця Бальзака Оноре де, Деснянський район, місто Київ	Землі житлової та громадської забудови	02.12 Земельні ділянки загального користування, які використовуються як внутрішньоквартальні проїзди, пішохідні зони
8000000000:62:003:0002	1,6203	вулиця Бальзака Оноре де, 16, 16а, Деснянський район, місто Київ	Землі житлової та громадської забудови	02.10 Для будівництва і обслуговування багатоквартирного житлового будинку з об'єктами торгово-розважальної та ринкової інфраструктури
8000000000:62:003:0035	0,0881	вулиця Бальзака Оноре де, Деснянський район, місто Київ	Землі житлової та громадської забудови	02.12 Земельні ділянки загального користування, які використовуються як внутрішньоквартальні проїзди, пішохідні зони
8000000000:62:003:0066	0,0755	вулиця Бальзака Оноре де, Деснянський район, місто Київ	Землі житлової та громадської забудови	02.12 Земельні ділянки загального користування, які використовуються як внутрішньоквартальні проїзди, пішохідні зони
8000000000:62:003:0065	1,6398	вулиця Каштанова, 14, 14а, Деснянський район, місто Київ	Землі житлової та громадської забудови	02.03 Для будівництва і обслуговування багатоквартирного житлового будинку
8000000000:62:003:0040	0,6682	вулиця Каштанова, 14б, Деснянський район, місто Київ	Землі житлової та громадської забудови	02.03 Для будівництва і обслуговування багатоквартирного житлового будинку
8000000000:62:003:0018	1,0049	вулиця Каштанова, 12а, 12б, Деснянський район, місто Київ	Землі житлової та громадської забудови	02.03 Для будівництва і обслуговування багатоквартирного житлового будинку

8000000000:62:003:0025	1,1717	вулиця Каштанова, 10, Деснянський район, місто Київ	Землі житлової та громадської забудови	02.03 Для будівництва і обслуговування багатоквартирного житлового будинку
8000000000:62:003:0020	2,1886	вулиця Каштанова, 8, 8-а, Деснянський район, місто Київ	Землі житлової та громадської забудови	02.10 Для будівництва і обслуговування багатоквартирного житлового будинку з об'єктами торгово-розважальної та ринкової інфраструктури
8000000000:62:003:0021	0,6694	проспект Маяковського Володимира, 15-б, 15-в, Деснянський район, місто Київ	Землі житлової та громадської забудови	02.03 Для будівництва і обслуговування багатоквартирного житлового будинку
8000000000:62:003:0083	0,2783	вулиця Каштанова, 8-г, Деснянський район, місто Київ	Землі житлової та громадської забудови	03.12 Для будівництва та обслуговування будівель закладів комунального обслуговування
8000000000:62:003:1044	0,6086	проспект Маяковського Володимира, 15, Деснянський район, місто Київ	Землі житлової та громадської забудови	03.10 Для будівництва та обслуговування адміністративних будинків, офісних будівель компаній, які займаються підприємницькою діяльністю, пов'язаною з отриманням прибутку
8000000000:62:003:0019	0,1351	проспект Маяковського Володимира, Деснянський район, місто Київ	Землі житлової та громадської забудови	02.12 Земельні ділянки загального користування, які використовуються як внутрішньоквартальні проїзди, пішохідні зони
8000000000:62:003:0081	0,7521	проспект Маяковського Володимира, 21, Деснянський район, місто Київ	Землі житлової та громадської забудови	02.03 Для будівництва і обслуговування багатоквартирного житлового будинку

8000000000:62:003:0074	0,9651	проспект Маяковського Володимира, 21-а, Деснянський район, місто Київ	Землі житлової та громадської забудови	02.10 Для будівництва і обслуговування багатоквартирного житлового будинку з об'єктами торгово-розважальної та ринкової інфраструктури
8000000000:62:003:0024	0,6165	проспект Маяковського Володимира, 17-б, 17-в, Деснянський район, місто Київ	Землі житлової та громадської забудови	02.03 Для будівництва і обслуговування багатоквартирного житлового будинку
8000000000:62:003:0071	0,2429	проспект Маяковського Володимира, Деснянський район, місто Київ	Землі житлової та громадської забудови	02.12 Земельні ділянки загального користування, які використовуються як внутрішньоквартальні проїзди, пішохідні зони
8000000000:62:003:0044	0,4602	вулиця Ніколаєва Архітектора, 7, Деснянський район, місто Київ	Землі житлової та громадської забудови	03.10 Для будівництва та обслуговування адміністративних будинків, офісних будівель компаній, які займаються підприємницькою діяльністю, пов'язаною з отриманням прибутку
8000000000:62:003:0073	0,7258	проспект Маяковського Володимира, 23, Деснянський район, місто Київ	Землі житлової та громадської забудови	02.03 Для будівництва і обслуговування багатоквартирного житлового будинку
8000000000:62:003:0031	0,0148	вулиця Ніколаєва Архітектора, 3-в, Деснянський район, місто Київ	Землі промисловості, транспорту, електронних комунікацій, енергетики, оборони та іншого призначення	11.04 Для розміщення та експлуатації основних, підсобних і допоміжних будівель та споруд технічної інфраструктури (виробництва та розподілення газу, постачання пари та гарячої води, збирання, очищення та розподілення води)

8000000000:62:003:0077	0,7803	вулиця Ніколаєва Архітектора, 1/27, 3, 3-а, 3-б, Деснянський район, місто Київ	Землі житлової та громадської забудови	02.03 Для будівництва і обслуговування багатоквартирного житлового будинку
8000000000:62:003:0022	0,0495	вулиця Ніколаєва Архітектора, Деснянський район, місто Київ	Землі житлової та громадської забудови	02.12 Земельні ділянки загального користування, які використовуються як внутрішньоквартальні проїзди, пішохідні зони
8000000000:62:003:0070	0,7346	проспект Маяковського Володимира, 25, Деснянський район, місто Київ	Землі житлової та громадської забудови	02.03 Для будівництва і обслуговування багатоквартирного житлового будинку
8000000000:62:003:0086	0,5758	вулиця Бальзака Оноре де, 12, Деснянський район, місто Київ	Землі житлової та громадської забудови	03.10 Для будівництва та обслуговування адміністративних будинків, офісних будівель компаній, які займаються підприємницькою діяльністю, пов'язаною з отриманням прибутку
8000000000:62:003:0034	0,2199	проспект Маяковського Володимира, Деснянський район, місто Київ	Землі житлової та громадської забудови	02.12 Земельні ділянки загального користування, які використовуються як внутрішньоквартальні проїзди, пішохідні зони
8000000000:62:003:0014	1,1914	вздовж будинків на вулиці Ніколаєва Архітектора, 11, 13, 15, вулиця Бальзака Оноре де, 14, 16, 16-а, 18, 20, 24, проспект Маяковського Володимира, 21-в, 21-г, Деснянський район, місто Київ	Землі рекреаційного призначення	07.08 Земельні ділянки загального користування, які використовуються як зелені насадження загального користування

8000000000:62:003:0085	1,0721	вулиця Ніколаєва Архітектора, 13, Деснянський район, місто Київ	Землі житлової та громадської забудови	02.03 Для будівництва і обслуговування багатоквартирного житлового будинку
8000000000:62:003:0009	1,1514	вулиця Бальзака Оноре де, 26, 26-а, Деснянський район, місто Київ	Землі житлової та громадської забудови	02.03 Для будівництва і обслуговування багатоквартирного житлового будинку
8000000000:62:003:0007	0,6135	вулиця Бальзака Оноре де, 20, Деснянський район, місто Київ	Землі житлової та громадської забудови	02.03 Для будівництва і обслуговування багатоквартирного житлового будинку
8000000000:62:003:0039	0,1987	проспект Маяковського Володимира, Деснянський район, місто Київ	Землі житлової та громадської забудови	02.12 Земельні ділянки загального користування, які використовуються як внутрішньоквартальні проїзди, пішохідні зони
8000000000:62:003:0054	0,3729	вулиця Бальзака Оноре де, 14, Деснянський район, місто Київ	Землі житлової та громадської забудови	02.03 Для будівництва і обслуговування багатоквартирного житлового будинку
8000000000:62:003:0005	0,5086	проспект Маяковського Володимира, 17-д, Деснянський район, місто Київ	Землі житлової та громадської забудови	02.03 Для будівництва і обслуговування багатоквартирного житлового будинку
8000000000:62:003:0006	0,6349	проспект Маяковського Володимира, 17-г, Деснянський район, місто Київ	Землі житлової та громадської забудови	02.10 Для будівництва і обслуговування багатоквартирного житлового будинку з об'єктами торгово- розважальної та ринкової інфраструктури
8000000000:62:003:0047	0,5097	проспект Маяковського Володимира, 17-а, Деснянський район, місто Київ	Землі житлової та громадської забудови	02.10 Для будівництва і обслуговування багатоквартирного житлового будинку з об'єктами торгово- розважальної та ринкової інфраструктури

8000000000:62:003:0072	1,2226	вулиця Каштанова, 8-б, Деснянський район, місто Київ	Землі житлової та громадської забудови	02.03 Для будівництва і обслуговування багатоквартирного житлового будинку
8000000000:62:003:0030	0,5312	вулиця Каштанова, 4, Деснянський район, місто Київ	Землі житлової та громадської забудови	02.03 Для будівництва і обслуговування багатоквартирного житлового будинку
8000000000:62:003:0059	1,1348	проспект Маяковського Володимира, 11а/2, Деснянський район, місто Київ	Землі житлової та громадської забудови	02.10 Для будівництва і обслуговування багатоквартирного житлового будинку з об'єктами торгово- розважальної та ринкової інфраструктури
8000000000:62:003:0084	0,4639	проспект Маяковського Володимира, 11б, Деснянський район, місто Київ	Землі житлової та громадської забудови	02.03 Для будівництва і обслуговування багатоквартирного житлового будинку
8000000000:62:003:0080	0,7353	проспект Маяковського Володимира, 15-а, Деснянський район, місто Київ	Землі житлової та громадської забудови	02.03 Для будівництва і обслуговування багатоквартирного житлового будинку
8000000000:62:003:0052	1,2355	проспект Маяковського Володимира, 11, Деснянський район, місто Київ	Землі житлової та громадської забудови	02.03 Для будівництва і обслуговування багатоквартирного житлового будинку
8000000000:62:003:0027	0,9728	проспект Маяковського Володимира, 21-б, Деснянський район, місто Київ	Землі житлової та громадської забудови	02.03 Для будівництва і обслуговування багатоквартирного житлового будинку
8000000000:62:003:0023	1,8279	вулиця Ніколаєва Архітектора, 3-в, 5, Деснянський район, місто Київ	Землі житлової та громадської забудови	02.03 Для будівництва і обслуговування багатоквартирного житлового будинку

8000000000:62:003:0108	0,9080	вулиця Ніколаєва Архітектора, 9, 9а, Деснянський район, місто Київ	Землі житлової та громадської забудови	02.03 Для будівництва і обслуговування багатоквартирного житлового будинку
8000000000:62:003:0050	0,4940	вулиця Ніколаєва Архітектора, 11, Деснянський район, місто Київ	Землі житлової та громадської забудови	02.03 Для будівництва і обслуговування багатоквартирного житлового будинку
8000000000:62:003:0004	0,0104	проспект Маяковського Володимира, 17, Деснянський район, місто Київ	Землі промисловості, транспорту, електронних комунікацій, енергетики, оборони та іншого призначення	14.02 Для розміщення, будівництва, експлуатації та обслуговування будівель і споруд об'єктів передачі електричної енергії
8000000000:62:003:0067	0,4378	вулиця Каштанова, Деснянський район, місто Київ	Землі житлової та громадської забудови	03.07 Для будівництва та обслуговування будівель торгівлі
8000000000:62:003:0088	0,1283	вулиця Бальзака Оноре де, 28, Деснянський район, місто Київ	Землі житлової та громадської забудови	03.05 Для будівництва та обслуговування будівель закладів культурно- просвітницького обслуговування
8000000000:62:003:0087	0,4438	проспект Маяковського Володимира, 15-г, Деснянський район, місто Київ	Землі житлової та громадської забудови	03.10 Для будівництва та обслуговування адміністративних будинків, офісних будівель компаній, які займаються підприємницькою діяльністю, пов'язаною з отриманням прибутку
8000000000:62:003:0028	0,0080	проспект Маяковського Володимира, 15-а, Деснянський район, місто Київ	Землі житлової та громадської забудови	03.07 Для будівництва та обслуговування будівель торгівлі
8000000000:62:003:0061	0,2599	вулиця Бальзака Оноре де, Деснянський район, місто Київ	Землі житлової та громадської забудови	03.07 Для будівництва та обслуговування будівель торгівлі

8000000000:62:003:0029	0,1900	проспект Маяковського Володимира, Деснянський район, місто Київ	Землі житлової та громадської забудови	03.20 Земельні ділянки загального користування, які використовуються як внутрішньоквартальні проїзди, пішохідні зони
8000000000:62:003:0078	0,1317	проспект Маяковського Володимира, Деснянський район, місто Київ	Землі житлової та громадської забудови	02.12 Земельні ділянки загального користування, які використовуються як внутрішньоквартальні проїзди, пішохідні зони
8000000000:62:003:0062	0,4382	проспект Маяковського Володимира, Деснянський район, місто Київ	Землі житлової та громадської забудови	02.12 Земельні ділянки загального користування, які використовуються як внутрішньоквартальні проїзди, пішохідні зони
8000000000:62:003:0063	0,1522	вздовж будинків на вулиці Ніколаєва Архітектора, 11, 13, 15, вулиця Бальзака Оноре де, 14, 16, 16-а, 18, 20, 24, проспект Маяковського Володимира, 21-в, 21-г, Деснянський район, місто Київ	Землі рекреаційного призначення	07.08 Земельні ділянки загального користування, які використовуються як зелені насадження загального користування
8000000000:62:003:0079	0,6349	вулиця Бальзака Оноре де, 24, Деснянський район, місто Київ	Землі житлової та громадської забудови	02.03 Для будівництва і обслуговування багатоквартирного житлового будинку
8000000000:62:003:0192	0,0784	вулиця Ніколаєва Архітектора, Деснянський район, місто Київ	Землі житлової та громадської забудови	02.12 Земельні ділянки загального користування, які використовуються як внутрішньоквартальні проїзди, пішохідні зони

8000000000:62:003:0008	0,4944	вулиця Ніколаєва Архітектора, Деснянський район, місто Київ	Землі промисловості, транспорту, електронних комунікацій, енергетики, оборони та іншого призначення	12.13 Земельні ділянки загального користування, які використовуються як вулиці, майдани, проїзди, дороги, набережні
8000000000:62:003:0194	0,8859	проспект Маяковського Володимира, Деснянський район, місто Київ	Землі промисловості, транспорту, електронних комунікацій, енергетики, оборони та іншого призначення	12.13 Земельні ділянки загального користування, які використовуються як вулиці, майдани, проїзди, дороги, набережні
8000000000:62:003:0046	1,4366	вулиця Каштанова, Деснянський район, місто Київ	Землі промисловості, транспорту, електронних комунікацій, енергетики, оборони та іншого призначення	12.13 Земельні ділянки загального користування, які використовуються як вулиці, майдани, проїзди, дороги, набережні
8000000000:62:003:0015	1,0705	вулиця Бальзака Оноре де, Деснянський район, місто Київ	Землі промисловості, транспорту, електронних комунікацій, енергетики, оборони та іншого призначення	12.13 Земельні ділянки загального користування, які використовуються як вулиці, майдани, проїзди, дороги, набережні
8000000000:62:003:0049	0,1931	на вулиці Бальзака Оноре де, 12, 14, Деснянський район, місто Київ	Землі рекреаційного призначення	07.08 Земельні ділянки загального користування, які використовуються як зелені насадження загального користування
8000000000:62:003:0082	0,2376	на вулиці Бальзака Оноре де, 12, Деснянський район, місто Київ	Землі рекреаційного призначення	07.08 Земельні ділянки загального користування, які використовуються як зелені насадження загального користування
8000000000:62:003:0010	0,0743	вулиця Бальзака Оноре де, Деснянський район, місто Київ	Землі житлової та громадської забудови	02.12 Земельні ділянки загального користування, які використовуються як внутрішньквартальні проїзди, пішохідні зони

			8000000000:62:003:0042	0,6811	вулиця Архітектора Ніколаєва, Деснянський район, місто Київ	Землі промисловості, транспорту, електронних комунікацій, енергетики, оборони та іншого призначення	12.04 Для розміщення та експлуатації будівель і споруд автомобільного транспорту та дорожнього господарства
			8000000000:62:003:0017	0,7905	на вулиці Каштановій, 4, 8, Деснянський район, місто Київ	Землі житлової та громадської забудови	02.12 Земельні ділянки загального користування, які використовуються як внутрішньоквартальні проїзди, пішохідні зони
			8000000000:62:003:0296	0,1665	на вулиці Каштановій, 4, 8, Деснянський район, місто Київ	Землі промисловості, транспорту, електронних комунікацій, енергетики, оборони та іншого призначення	12.13 Земельні ділянки загального користування, які використовуються як вулиці, майдани, проїзди, дороги, набережні
5	794987535	Технічна документація із землеустрою щодо інвентаризації земель на території кадастрового кварталу 66:081 обмеженого проспектом Воскресенським, вулицею Запорожця Петра, вулицею Дашкевича Остафія та проспектом Навої Алішера у Дніпровському районі м. Києва	8000000000:66:081:0041	0,0049	проспект Навої Алішера, 86, Дніпровський район, місто Київ	Землі промисловості, транспорту, електронних комунікацій, енергетики, оборони та іншого призначення	14.02 Для розміщення, будівництва, експлуатації та обслуговування будівель і споруд об'єктів передачі електричної енергії
			8000000000:66:081:0018	0,0049	проспект Воскресенський, 14-А, Дніпровський район, місто Київ	Землі промисловості, транспорту, електронних комунікацій, енергетики, оборони та іншого призначення	14.02 Для розміщення, будівництва, експлуатації та обслуговування будівель і споруд об'єктів передачі електричної енергії
			8000000000:66:081:0019	0,0071	проспект Воскресенський, 14-Б, Дніпровський район, місто Київ	Землі промисловості, транспорту, електронних комунікацій, енергетики, оборони та іншого призначення	14.02 Для розміщення, будівництва, експлуатації та обслуговування будівель і споруд об'єктів передачі електричної енергії
			8000000000:66:081:0037	0,0035	проспект Воскресенський, 18, Дніпровський район, місто Київ	Землі промисловості, транспорту, електронних комунікацій, енергетики, оборони та іншого призначення	14.02 Для розміщення, будівництва, експлуатації та обслуговування будівель і споруд об'єктів передачі електричної енергії

8000000000:66:081:0012	0,0049	проспект Воскресенський, 16г, Дніпровський район, місто Київ	Землі промисловості, транспорту, електронних комунікацій, енергетики, оборони та іншого призначення	14.02 Для розміщення, будівництва, експлуатації та обслуговування будівель і споруд об'єктів передачі електричної енергії
8000000000:66:081:0031	0,0050	вулиця Запорожця Петра, 10-А, Дніпровський район, місто Київ	Землі промисловості, транспорту, електронних комунікацій, енергетики, оборони та іншого призначення	14.02 Для розміщення, будівництва, експлуатації та обслуговування будівель і споруд об'єктів передачі електричної енергії
8000000000:66:081:0026	0,0143	вулиця Запорожця Петра, 26-В, Дніпровський район, місто Київ	Землі промисловості, транспорту, електронних комунікацій, енергетики, оборони та іншого призначення	14.02 Для розміщення, будівництва, експлуатації та обслуговування будівель і споруд об'єктів передачі електричної енергії
8000000000:66:081:0043	0,0162	вулиця Запорожця Петра, 26-Г, Дніпровський район, місто Київ	Землі промисловості, транспорту, електронних комунікацій, енергетики, оборони та іншого призначення	14.02 Для розміщення, будівництва, експлуатації та обслуговування будівель і споруд об'єктів передачі електричної енергії
8000000000:66:081:0040	0,0222	вулиця Запорожця Петра, 26, Дніпровський район, місто Київ	Землі промисловості, транспорту, електронних комунікацій, енергетики, оборони та іншого призначення	14.02 Для розміщення, будівництва, експлуатації та обслуговування будівель і споруд об'єктів передачі електричної енергії
8000000000:66:081:0028	0,0143	проспект Навої Алішера, 3, Дніпровський район, місто Київ	Землі промисловості, транспорту, електронних комунікацій, енергетики, оборони та іншого призначення	14.02 Для розміщення, будівництва, експлуатації та обслуговування будівель і споруд об'єктів передачі електричної енергії
8000000000:66:081:1000	0,1841	вулиця Запорожця Петра, Дніпровський район, місто Київ	Землі житлової та громадської забудови	02.12 Земельні ділянки загального користування, які використовуються як внутрішньоквартальні проїзди, пішохідні зони

8000000000:66:081:0064	19,6172	в межах 46 кварталу Дніпровського лісництва комунального підприємства "Дарницьке лісопаркове господарство", Дніпровський район, місто Київ	Землі лісгосподарського призначення	09.01 Для ведення лісового господарства і пов'язаних з ним послуг
8000000000:66:081:0039	0,3039	вулиця Дашкевича Остафія, Дніпровський район, місто Київ	Землі житлової та громадської забудови	03.20 Земельні ділянки загального користування, які використовуються як внутрішньквартальні проїзди, пішохідні зони
8000000000:66:081:0062	0,6821	проспект Навої Алішера, Дніпровський район, місто Київ	Землі промисловості, транспорту, електронних комунікацій, енергетики, оборони та іншого призначення	11.07 Земельні ділянки загального користування, які використовуються як зелені насадження спеціального призначення
8000000000:66:081:0082	0,2456	проспект Навої Алішера, Дніпровський район, місто Київ	Землі житлової та громадської забудови	02.12 Земельні ділянки загального користування, які використовуються як внутрішньквартальні проїзди, пішохідні зони
8000000000:66:081:0015	1,3933	вулиця Запорожця Петра, 4, 6, проспект Воскресенський, 18Б, Дніпровський район, місто Київ	Землі житлової та громадської забудови	02.03 Для будівництва і обслуговування багатоквартирного житлового будинку
8000000000:66:081:0014	0,5363	проспект Воскресенський, 20, Дніпровський район, місто Київ	Землі житлової та громадської забудови	02.10 Для будівництва і обслуговування багатоквартирного житлового будинку з об'єктами торгово-розважальної та ринкової інфраструктури

8000000000:66:081:0030	0,0595	вулиця Запорожця Петра, Дніпровський район, місто Київ	Землі житлової та громадської забудови	02.12 Земельні ділянки загального користування, які використовуються як внутрішньоквартальні проїзди, пішохідні зони
8000000000:66:081:0013	0,3436	вулиця Запорожця Петра, 8, Дніпровський район, місто Київ	Землі житлової та громадської забудови	02.03 Для будівництва і обслуговування багатоквартирного житлового будинку
8000000000:66:081:0068	0,6119	вулиця Запорожця Петра, 14/3, Дніпровський район, місто Київ	Землі житлової та громадської забудови	02.03 Для будівництва і обслуговування багатоквартирного житлового будинку
8000000000:66:081:0036	0,0615	вулиця Запорожця Петра, 26, Дніпровський район, місто Київ	Землі житлової та громадської забудови	03.20 Земельні ділянки загального користування, які використовуються як внутрішньоквартальні проїзди, пішохідні зони
8000000000:66:081:0017	0,0663	вулиця Запорожця Петра, Дніпровський район, місто Київ	Землі житлової та громадської забудови	02.12 Земельні ділянки загального користування, які використовуються як внутрішньоквартальні проїзди, пішохідні зони
8000000000:66:081:0035	0,0049	проспект Воскресенський, 18, Дніпровський район, місто Київ	Землі промисловості, транспорту, електронних комунікацій, енергетики, оборони та іншого призначення	14.02 Для розміщення, будівництва, експлуатації та обслуговування будівель і споруд об'єктів передачі електричної енергії
8000000000:66:081:0044	0,0034	проспект Навої Алішера, Дніпровський район, місто Київ	Землі промисловості, транспорту, електронних комунікацій, енергетики, оборони та іншого призначення	14.02 Для розміщення, будівництва, експлуатації та обслуговування будівель і споруд об'єктів передачі електричної енергії
8000000000:66:081:0024	0,0034	проспект Навої Алішера, Дніпровський район, місто Київ	Землі промисловості, транспорту, електронних комунікацій, енергетики, оборони та іншого призначення	14.02 Для розміщення, будівництва, експлуатації та обслуговування будівель і споруд об'єктів передачі електричної енергії

8000000000:66:081:0027	0,7636	проспект Воскресенський, 14, Дніпровський район, місто Київ	Землі житлової та громадської забудови	02.10 Для будівництва і обслуговування багатоквартирного житлового будинку з об'єктами торгово-розважальної та ринкової інфраструктури
8000000000:66:081:0066	0,3802	вулиця Запорожця Петра, 10, Дніпровський район, місто Київ	Землі житлової та громадської забудови	02.10 Для будівництва і обслуговування багатоквартирного житлового будинку з об'єктами торгово-розважальної та ринкової інфраструктури
8000000000:66:081:0045	0,1368	вулиця Запорожця Петра, Дніпровський район, місто Київ	Землі рекреаційного призначення	07.08 Земельні ділянки загального користування, які використовуються як зелені насадження загального користування
8000000000:66:081:0029	0,0356	проспект Навої Алішера, Дніпровський район, місто Київ	Землі промисловості, транспорту, електронних комунікацій, енергетики, оборони та іншого призначення	12.13 Земельні ділянки загального користування, які використовуються як вулиці, майдани, проїзди, дороги, набережні
8000000000:66:081:0052	3,0777	вулиця Запорожця Петра, 12, 14 А, 14 Б, 16, 18, Дніпровський район, місто Київ	Землі житлової та громадської забудови	02.03 Для будівництва і обслуговування багатоквартирного житлового будинку
8000000000:66:081:0038	1,1863	вулиця Запорожця Петра, Дніпровський район, місто Київ	Землі промисловості, транспорту, електронних комунікацій, енергетики, оборони та іншого призначення	12.13 Земельні ділянки загального користування, які використовуються як вулиці, майдани, проїзди, дороги, набережні
8000000000:66:081:0023	0,7217	вулиця Запорожця Петра, Дніпровський район, місто Київ	Землі промисловості, транспорту, електронних комунікацій, енергетики, оборони та іншого призначення	12.04 Для розміщення та експлуатації будівель і споруд автомобільного транспорту та дорожнього господарства

8000000000:66:081:0046	0,1789	проспект Воскресенський, Дніпровський район, місто Київ	Землі житлової та громадської забудови	02.12 Земельні ділянки загального користування, які використовуються як внутрішньоквартальні проїзди, пішохідні зони
8000000000:66:081:0048	0,4309	проспект Воскресенський, 18, Дніпровський район, місто Київ	Землі житлової та громадської забудови	02.03 Для будівництва і обслуговування багатоквартирного житлового будинку
8000000000:66:081:0049	0,2376	проспект Воскресенський, 16, Дніпровський район, місто Київ	Землі житлової та громадської забудови	02.10 Для будівництва і обслуговування багатоквартирного житлового будинку з об'єктами торгово-розважальної та ринкової інфраструктури
8000000000:66:081:0065	4,9657	проспект Воскресенський, 16А, 16Б, 16В, 16Г, 18А, вулиця Запорожця Петра, 8В, 8Б, Дніпровський район, місто Київ	Землі житлової та громадської забудови	02.03 Для будівництва і обслуговування багатоквартирного житлового будинку
8000000000:66:081:0057	0,0113	проспект Воскресенський, Дніпровський район, місто Київ	Землі житлової та громадської забудови	02.12 Земельні ділянки загального користування, які використовуються як внутрішньоквартальні проїзди, пішохідні зони
8000000000:66:081:0075	0,0892	проспект Воскресенський, Дніпровський район, місто Київ	Землі житлової та громадської забудови	02.12 Земельні ділянки загального користування, які використовуються як внутрішньоквартальні проїзди, пішохідні зони
8000000000:66:081:0060	2,8001	проспект Навої Алішера, 78, 82, 86, 90, Дніпровський район, місто Київ	Землі житлової та громадської забудови	02.03 Для будівництва і обслуговування багатоквартирного житлового будинку

8000000000:66:081:0056	0,0036	проспект Воскресенський, 90, Дніпровський район, місто Київ	Землі промисловості, транспорту, електронних комунікацій, енергетики, оборони та іншого призначення	11.04 Для розміщення та експлуатації основних, підсобних і допоміжних будівель та споруд технічної інфраструктури (виробництва та розподілення газу, постачання пари та гарячої води, збирання, очищення та розподілення води)
8000000000:66:081:0050	0,0053	проспект Навої Алішера, 78, Дніпровський район, місто Київ	Землі промисловості, транспорту, електронних комунікацій, енергетики, оборони та іншого призначення	14.02 Для розміщення, будівництва, експлуатації та обслуговування будівель і споруд об'єктів передачі електричної енергії
8000000000:66:081:0053	0,1580	проспект Воскресенський та проспект Навої Алішера, Дніпровський район, місто Київ	Землі житлової та громадської забудови	02.12 Земельні ділянки загального користування, які використовуються як внутрішньоквартальні проїзди, пішохідні зони
8000000000:66:081:0072	0,3400	в межах 46 кварталу Дніпровського лісництва комунального підприємства "Дарницьке лісопаркове господарство", Дніпровський район, місто Київ	Землі лісогосподарського призначення	09.01 Для ведення лісового господарства і пов'язаних з ним послуг
8000000000:66:081:0055	0,9711	проспект Воскресенський, 12/92 та проспект Навої Алішера, 80, 84, 88, Дніпровський район, місто Київ	Землі житлової та громадської забудови	02.03 Для будівництва і обслуговування багатоквартирного житлового будинку

8000000000:66:081:0067	1,2031	проспект Навої Алішера, 76, Дніпровський район, місто Київ	Землі житлової та громадської забудови	02.10 Для будівництва і обслуговування багатоквартирного житлового будинку з об'єктами торгово- розважальної та ринкової інфраструктури
8000000000:66:081:0069	0,0273	проспект Воскресенський, Дніпровський район, місто Київ	Землі промисловості, транспорту, електронних комунікацій, енергетики, оборони та іншого призначення	12.04 Для розміщення та експлуатації будівель і споруд автомобільного транспорту та дорожнього господарства
8000000000:66:081:0073	1,0143	проспект Воскресенський, Дніпровський район, місто Київ	Землі промисловості, транспорту, електронних комунікацій, енергетики, оборони та іншого призначення	12.13 Земельні ділянки загального користування, які використовуються як вулиці, майдани, проїзди, дороги, набережні
8000000000:66:081:0054	0,0035	вулиця Запорожця Петра, 14-16, Дніпровський район, місто Київ	Землі промисловості, транспорту, електронних комунікацій, енергетики, оборони та іншого призначення	14.02 Для розміщення, будівництва, експлуатації та обслуговування будівель і споруд об'єктів передачі електричної енергії
8000000000:66:081:0070	0,0288	проспект Навої Алішера, Дніпровський район, місто Київ	Землі промисловості, транспорту, електронних комунікацій, енергетики, оборони та іншого призначення	12.13 Земельні ділянки загального користування, які використовуються як вулиці, майдани, проїзди, дороги, набережні
8000000000:66:081:0071	1,2294	проспект Навої Алішера, Дніпровський район, місто Київ	Землі промисловості, транспорту, електронних комунікацій, енергетики, оборони та іншого призначення	12.13 Земельні ділянки загального користування, які використовуються як вулиці, майдани, проїзди, дороги, набережні
8000000000:66:081:0076	1,6401	вулиця Дашкевича Остафія, Дніпровський район, місто Київ	Землі промисловості, транспорту, електронних комунікацій, енергетики, оборони та іншого призначення	12.13 Земельні ділянки загального користування, які використовуються як вулиці, майдани, проїзди, дороги, набережні
8000000000:66:081:0051	0,0070	бульвар Перова, 16Б, Дніпровський район, місто Київ	Землі житлової та громадської забудови	03.07 Для будівництва та обслуговування будівель торгівлі

6	617055206	Технічна документація із землеустрою щодо інвентаризації земель на території кадастрового кварталу 62:201 в межах вулиці Деснянської, вулиці Бальзака Оноре де, проспекту Романа Шухевича та р. Десенка (Чорторій) у Деснянському районі м. Києва	8000000000:62:201:0036	1,6025	проспект Романа Шухевича та вулиця Бальзака Оноре де, Деснянський район, місто Київ	Землі промисловості, транспорту, електронних комунікацій, енергетики, оборони та іншого призначення	12.04 Для розміщення та експлуатації будівель і споруд автомобільного транспорту та дорожнього господарства
			8000000000:62:201:0047	0,1063	вулиця Бальзака Оноре де, Деснянський район, місто Київ	Землі промисловості, транспорту, електронних комунікацій, енергетики, оборони та іншого призначення	12.13 Земельні ділянки загального користування, які використовуються як вулиці, майдани, проїзди, дороги, набережні
			8000000000:62:201:0056	0,0838	проспект Романа Шухевича, Деснянський район, місто Київ	Землі промисловості, транспорту, електронних комунікацій, енергетики, оборони та іншого призначення	12.13 Земельні ділянки загального користування, які використовуються як вулиці, майдани, проїзди, дороги, набережні
			8000000000:62:201:0046	0,0432	проспект Романа Шухевича, Деснянський район, місто Київ	Землі промисловості, транспорту, електронних комунікацій, енергетики, оборони та іншого призначення	12.11 Для розміщення та експлуатації об'єктів дорожнього сервісу
			8000000000:62:201:0048	0,0802	проспект Романа Шухевича, Деснянський район, місто Київ	Землі промисловості, транспорту, електронних комунікацій, енергетики, оборони та іншого призначення	12.11 Для розміщення та експлуатації об'єктів дорожнього сервісу
			8000000000:62:201:0049	0,0480	проспект Романа Шухевича, Деснянський район, місто Київ	Землі промисловості, транспорту, електронних комунікацій, енергетики, оборони та іншого призначення	12.13 Земельні ділянки загального користування, які використовуються як вулиці, майдани, проїзди, дороги, набережні
			8000000000:62:201:0050	0,0514	проспект Романа Шухевича, Деснянський район, місто Київ	Землі промисловості, транспорту, електронних комунікацій, енергетики, оборони та іншого призначення	12.11 Для розміщення та експлуатації об'єктів дорожнього сервісу

			8000000000:62:201:0055	0,0178	проспект Романа Шухевича, Деснянський район, місто Київ	Землі промисловості, транспорту, електронних комунікацій, енергетики, оборони та іншого призначення	12.13 Земельні ділянки загального користування, які використовуються як вулиці, майдани, проїзди, дороги, набережні
7	652415288	Технічна документація із землеустрою щодо інвентаризації земель на території кадастрового кварталу 63:689 обмеженого вул.Бориспільська, вул. Вереснева, вул. Приколійна та вул. Голованьова Степана у Дарницькому районі м. Києва	8000000000:63:689:0010	0,1314	вулиця Приколійна, Дарницький район, місто Київ	Землі промисловості, транспорту, електронних комунікацій, енергетики, оборони та іншого призначення	12.13 Земельні ділянки загального користування, які використовуються як вулиці, майдани, проїзди, дороги, набережні
			8000000000:63:689:0014	0,1183	вулиця Бориспільська, Дарницький район, місто Київ	Землі промисловості, транспорту, електронних комунікацій, енергетики, оборони та іншого призначення	12.13 Земельні ділянки загального користування, які використовуються як вулиці, майдани, проїзди, дороги, набережні
			8000000000:63:689:0016	0,0064	вулиця Вереснева, Дарницький район, місто Київ	Землі промисловості, транспорту, електронних комунікацій, енергетики, оборони та іншого призначення	12.13 Земельні ділянки загального користування, які використовуються як вулиці, майдани, проїзди, дороги, набережні
			8000000000:63:689:0017	0,3000	вулиця Бориспільська, Дарницький район, місто Київ	Землі промисловості, транспорту, електронних комунікацій, енергетики, оборони та іншого призначення	12.04 Для розміщення та експлуатації будівель і споруд автомобільного транспорту та дорожнього господарства
			8000000000:63:689:0018	0,0578	вулиця Голованьова Степана, Дарницький район, місто Київ	Землі промисловості, транспорту, електронних комунікацій, енергетики, оборони та іншого призначення	12.13 Земельні ділянки загального користування, які використовуються як вулиці, майдани, проїзди, дороги, набережні
			8000000000:63:689:0019	0,0313	вулиця Голованьова Степана, Дарницький район, місто Київ	Землі промисловості, транспорту, електронних комунікацій, енергетики, оборони та іншого призначення	12.13 Земельні ділянки загального користування, які використовуються як вулиці, майдани, проїзди, дороги, набережні

8000000000:63:689:0022	0,1005	вулиця Приколійна, Дарницький район, місто Київ	Землі промисловості, транспорту, електронних комунікацій, енергетики, оборони та іншого призначення	12.04 Для розміщення та експлуатації будівель і споруд автомобільного транспорту та дорожнього господарства
8000000000:63:689:0023	0,2617	вулиця Бориспільська, 7е, Дарницький район, місто Київ	Землі житлової та громадської забудови	03.10 Для будівництва та обслуговування адміністративних будинків, офісних будівель компаній, які займаються підприємницькою діяльністю, пов'язаною з отриманням прибутку
8000000000:63:689:0024	0,0119	вулиця Приколійна, Дарницький район, місто Київ	Землі промисловості, транспорту, електронних комунікацій, енергетики, оборони та іншого призначення	11.02 Для розміщення та експлуатації основних, підсобних і допоміжних будівель та споруд підприємств переробної, машинобудівної та іншої промисловості
8000000000:63:689:0025	0,1926	вулиця Бориспільська, Дарницький район, місто Київ	Землі промисловості, транспорту, електронних комунікацій, енергетики, оборони та іншого призначення	12.13 Земельні ділянки загального користування, які використовуються як вулиці, майдани, проїзди, дороги, набережні
8000000000:63:689:0026	0,0146	вулиця Голованьова Степана, Дарницький район, місто Київ	Землі промисловості, транспорту, електронних комунікацій, енергетики, оборони та іншого призначення	12.13 Земельні ділянки загального користування, які використовуються як вулиці, майдани, проїзди, дороги, набережні
8000000000:63:689:0027	0,0118	вулиця Бориспільська, 7, Дарницький район, місто Київ	Землі промисловості, транспорту, електронних комунікацій, енергетики, оборони та іншого призначення	14.02 Для розміщення, будівництва, експлуатації та обслуговування будівель і споруд об'єктів передачі електричної енергії

8000000000:63:689:0028	0,2837	вулиця Бориспільська, 7, Дарницький район, місто Київ	Землі промисловості, транспорту, електронних комунікацій, енергетики, оборони та іншого призначення	11.02 Для розміщення та експлуатації основних, підсобних і допоміжних будівель та споруд підприємств переробної, машинобудівної та іншої промисловості
8000000000:63:689:0029	1,1747	вулиця Бориспільська, 7, Дарницький район, місто Київ	Землі промисловості, транспорту, електронних комунікацій, енергетики, оборони та іншого призначення	11.02 Для розміщення та експлуатації основних, підсобних і допоміжних будівель та споруд підприємств переробної, машинобудівної та іншої промисловості
8000000000:63:689:0030	0,0255	вулиця Голованьова Степана, Дарницький район, місто Київ	Землі промисловості, транспорту, електронних комунікацій, енергетики, оборони та іншого призначення	12.13 Земельні ділянки загального користування, які використовуються як вулиці, майдани, проїзди, дороги, набережні
8000000000:63:689:0031	0,0205	вулиця Вереснева, Дарницький район, місто Київ	Землі промисловості, транспорту, електронних комунікацій, енергетики, оборони та іншого призначення	12.13 Земельні ділянки загального користування, які використовуються як вулиці, майдани, проїзди, дороги, набережні
8000000000:63:689:0032	0,2326	вулиця Голованьова Степана, Дарницький район, місто Київ	Землі промисловості, транспорту, електронних комунікацій, енергетики, оборони та іншого призначення	12.04 Для розміщення та експлуатації будівель і споруд автомобільного транспорту та дорожнього господарства
8000000000:63:689:0033	0,0090	вулиця Вереснева, Дарницький район, місто Київ	Землі промисловості, транспорту, електронних комунікацій, енергетики, оборони та іншого призначення	12.13 Земельні ділянки загального користування, які використовуються як вулиці, майдани, проїзди, дороги, набережні

8000000000:63:689:0034	0,9715	вулиця Бориспільська, 7, Дарницький район, місто Київ	Землі промисловості, транспорту, електронних комунікацій, енергетики, оборони та іншого призначення	11.02 Для розміщення та експлуатації основних, підсобних і допоміжних будівель та споруд підприємств переробної, машинобудівної та іншої промисловості
8000000000:63:689:0035	0,1579	вулиця Вереснева, Дарницький район, місто Київ	Землі промисловості, транспорту, електронних комунікацій, енергетики, оборони та іншого призначення	12.13 Земельні ділянки загального користування, які використовуються як вулиці, майдани, проїзди, дороги, набережні
8000000000:63:689:0036	0,0136	вулиця Бориспільська, 5, Дарницький район, місто Київ	Землі промисловості, транспорту, електронних комунікацій, енергетики, оборони та іншого призначення	14.02 Для розміщення, будівництва, експлуатації та обслуговування будівель і споруд об'єктів передачі електричної енергії
8000000000:63:689:0037	0,6467	вулиця Бориспільська, 7, Дарницький район, місто Київ	Землі промисловості, транспорту, електронних комунікацій, енергетики, оборони та іншого призначення	11.02 Для розміщення та експлуатації основних, підсобних і допоміжних будівель та споруд підприємств переробної, машинобудівної та іншої промисловості
8000000000:63:689:0038	0,1865	вулиця Вереснева, Дарницький район, місто Київ	Землі промисловості, транспорту, електронних комунікацій, енергетики, оборони та іншого призначення	12.01 Для розміщення та експлуатації будівель і споруд залізничного транспорту
8000000000:63:689:0041	0,0685	вулиця Бориспільська, Дарницький район, місто Київ	Землі промисловості, транспорту, електронних комунікацій, енергетики, оборони та іншого призначення	12.13 Земельні ділянки загального користування, які використовуються як вулиці, майдани, проїзди, дороги, набережні
8000000000:63:689:0877	0,0217	вулиця Вереснева, Дарницький район, місто Київ	Землі промисловості, транспорту, електронних комунікацій, енергетики, оборони та іншого призначення	12.13 Земельні ділянки загального користування, які використовуються як вулиці, майдани, проїзди, дороги, набережні

			8000000000:63:275:0017	0,7493	вулиця Вереснева, Дарницький район, місто Київ	Землі промисловості, транспорту, електронних комунікацій, енергетики, оборони та іншого призначення	12.04 Для розміщення та експлуатації будівель і споруд автомобільного транспорту та дорожнього господарства
8	647865252	Технічна документація із землеустрою щодо інвентаризації земель на території кадастрового кварталу 66:037 обмеженого вул. Усенка Павла, вул. Бутлерова Академіка, вул. Калачівською та вул. Азербайджанською у Дніпровському районі м. Києва	8000000000:66:037:0003	0,2499	вулиця Усенка Павла, Дніпровський район, місто Київ	Землі промисловості, транспорту, електронних комунікацій, енергетики, оборони та іншого призначення	12.13 Земельні ділянки загального користування, які використовуються як вулиці, майдани, проїзди, дороги, набережні
			8000000000:66:037:0004	0,3387	вулиця Азербайджанська, Дніпровський район, місто Київ	Землі промисловості, транспорту, електронних комунікацій, енергетики, оборони та іншого призначення	12.13 Земельні ділянки загального користування, які використовуються як вулиці, майдани, проїзди, дороги, набережні
			8000000000:66:037:0013	0,0567	вулиця Бутлерова Академіка, Дніпровський район, місто Київ	Землі промисловості, транспорту, електронних комунікацій, енергетики, оборони та іншого призначення	12.04 Для розміщення та експлуатації будівель і споруд автомобільного транспорту та дорожнього господарства
			8000000000:66:037:0014	0,2266	вулиця Усенка Павла, Дніпровський район, місто Київ	Землі промисловості, транспорту, електронних комунікацій, енергетики, оборони та іншого призначення	12.13 Земельні ділянки загального користування, які використовуються як вулиці, майдани, проїзди, дороги, набережні
			8000000000:66:037:0015	0,4709	Дарницький меліоративний канал, Дніпровський район, місто Київ	Землі водного фонду	10.04 Для експлуатації та догляду за гідротехнічними, іншими водогосподарськими спорудами і каналами
			8000000000:66:037:0016	0,2080	вулиця Калачівська, Дніпровський район, місто Київ	Землі промисловості, транспорту, електронних комунікацій, енергетики, оборони та іншого призначення	12.04 Для розміщення та експлуатації будівель і споруд автомобільного транспорту та дорожнього господарства

8000000000:66:037:0017	0,1326	вулиця Бутлерова Академіка, Дніпровський район, місто Київ	Землі промисловості, транспорту, електронних комунікацій, енергетики, оборони та іншого призначення	12.13 Земельні ділянки загального користування, які використовуються як вулиці, майдани, проїзди, дороги, набережні
8000000000:66:037:0019	0,4104	вулиця Азербайджанська, Дніпровський район, місто Київ	Землі промисловості, транспорту, електронних комунікацій, енергетики, оборони та іншого призначення	12.13 Земельні ділянки загального користування, які використовуються як вулиці, майдани, проїзди, дороги, набережні
8000000000:66:037:0020	3,7824	вулиця Калачівська, 13, Дніпровський район, місто Київ	Землі промисловості, транспорту, електронних комунікацій, енергетики, оборони та іншого призначення	11.02 Для розміщення та експлуатації основних, підсобних і допоміжних будівель та споруд підприємств переробної, машинобудівної та іншої промисловості
8000000000:66:037:0021	0,2009	вулиця Азербайджанська, Дніпровський район, місто Київ	Землі промисловості, транспорту, електронних комунікацій, енергетики, оборони та іншого призначення	12.13 Земельні ділянки загального користування, які використовуються як вулиці, майдани, проїзди, дороги, набережні
8000000000:66:037:0022	0,1460	вулиця Азербайджанська, Дніпровський район, місто Київ	Землі промисловості, транспорту, електронних комунікацій, енергетики, оборони та іншого призначення	12.08 Для розміщення та експлуатації будівель і споруд додаткових транспортних послуг та допоміжних операцій
8000000000:66:037:0023	0,3051	вулиця Гродненська, 36, Дніпровський район, місто Київ	Землі промисловості, транспорту, електронних комунікацій, енергетики, оборони та іншого призначення	11.02 Для розміщення та експлуатації основних, підсобних і допоміжних будівель та споруд підприємств переробної, машинобудівної та іншої промисловості

8000000000:66:037:0024	0,1482	вулиця Бутлерова Академіка, Дніпровський район, місто Київ	Землі промисловості, транспорту, електронних комунікацій, енергетики, оборони та іншого призначення	12.13 Земельні ділянки загального користування, які використовуються як вулиці, майдани, проїзди, дороги, набережні
8000000000:66:037:0025	0,0706	вулиця Усенка Павла, Дніпровський район, місто Київ	Землі промисловості, транспорту, електронних комунікацій, енергетики, оборони та іншого призначення	12.13 Земельні ділянки загального користування, які використовуються як вулиці, майдани, проїзди, дороги, набережні
8000000000:66:037:0026	0,4807	вулиця Бутлерова Академіка, Дніпровський район, місто Київ	Землі промисловості, транспорту, електронних комунікацій, енергетики, оборони та іншого призначення	12.13 Земельні ділянки загального користування, які використовуються як вулиці, майдани, проїзди, дороги, набережні
8000000000:66:037:0027	0,4463	вулиця Азербайджанська, Дніпровський район, місто Київ	Землі промисловості, траспорту, електронних комунікацій, енергетики, оборони та іншого призначення	12.04 Для розміщення та експлуатації будівель і споруд автомобільного транспорту та дорожнього господарства
8000000000:66:037:0086	0,8449	вулиця Бутлерова Академіка, Дніпровський район, місто Київ	Землі промисловості, траспорту, електронних комунікацій, енергетики, оборони та іншого призначення	12.04 Для розміщення та експлуатації будівель і споруд автомобільного транспорту та дорожнього господарства
8000000000:66:037:0088	0,1408	вулиця Калачівська, Дніпровський район, місто Київ	Землі промисловості, транспорту, електронних комунікацій, енергетики, оборони та іншого призначення	12.13 Земельні ділянки загального користування, які використовуються як вулиці, майдани, проїзди, дороги, набережні
8000000000:66:041:0006	0,0821	вулиця Усенка Павла, Дніпровський район, місто Київ	Землі промисловості, транспорту, електронних комунікацій, енергетики, оборони та іншого призначення	12.13 Земельні ділянки загального користування, які використовуються як вулиці, майдани, проїзди, дороги, набережні

9	712720520	Технічна документація із землеустрою щодо інвентаризації земель на території кадастрового кварталу 66:059 обмеженого р. Десенка (Чорторий), Русанівською протокою та Венеціанською протокою у Дніпровському районі м. Києва	8000000000:66:059:0004	0,0322	острів Долобецький, 1, Дніпровський район, місто Київ	Землі водного фонду	10.12 Для цілей підрозділів 10.01-10.11, 10.13-10.16 та для збереження та використання земель природно-заповідного фонду
			8000000000:66:059:0008	0,0191	острів Долобецький, 1, Дніпровський район, місто Київ	Землі водного фонду	10.12 Для цілей підрозділів 10.01-10.11, 10.13-10.16 та для збереження та використання земель природно-заповідного фонду
			8000000000:66:059:0018	0,6514	протока Венеціанська, Дніпровський район, місто Київ	Землі водного фонду	10.01 Для експлуатації та догляду за водними об'єктами
			8000000000:66:059:0049	0,5319	протока Русанівська, Дніпровський район, місто Київ	Землі водного фонду	10.01 Для експлуатації та догляду за водними об'єктами
			8000000000:66:059:0070	3,8058	протока Русанівська, Дніпровський район, місто Київ	Землі водного фонду	10.01 Для експлуатації та догляду за водними об'єктами
			8000000000:66:059:0076	17,0132	острів Долобецький, Дніпровський район, місто Київ	Землі водного фонду	10.12 Для цілей підрозділів 10.01-10.11, 10.13-10.16 та для збереження та використання земель природно-заповідного фонду
			8000000000:66:059:0077	109,1955	острів Долобецький, Дніпровський район, місто Київ	Землі водного фонду	10.12 Для цілей підрозділів 10.01-10.11, 10.13-10.16 та для збереження та використання земель природно-заповідного фонду

Київський міський голова

Віталій КЛИЧКО



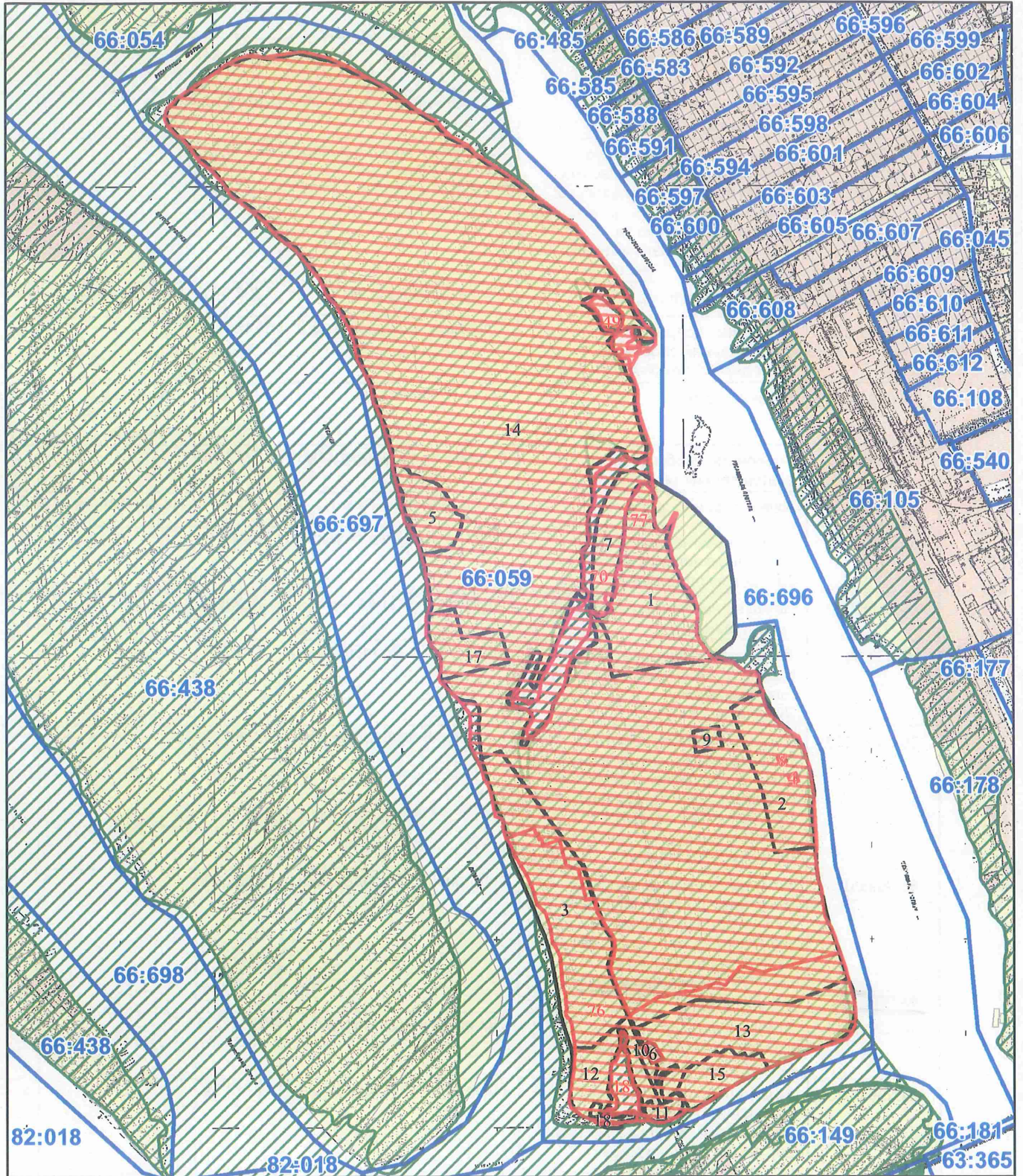
№ з/п	Кад. номер	Код цільового призначення	Площа (га)
1	0004	10.12	0,0322
2	0008	10.12	0,0191
3	0018	10.01	0,6514
4	0049	10.01	0,5319
5	0070	10.01	3,8058
6	0076	10.12	17,0132
7	0077	10.12	109,1955
	Разом		131,2491

Умовні позначення:

— Межі земельних ділянок

РОБОЧІ МАТЕРІАЛИ

Витяг з бази даних міського земельного кадастру від 20.12.2023



Масштаб 1:11 500

РЕЄСТР ЗЕМЕЛЬНОГО КАДАСТРУ

Код зем. ділянки	Суб'єкт господарювання за яким обліковується земельна ділянка у міському земельному кадастрі	Адреса земельної ділянки	Площа кв.м.	Вид права	Дата закінч. права
66:059:0001	Товариство з обмеженою відповідальністю "РОП-5"	о. Долобецький	52272,84		
66:059:0002	Товариство з обмеженою відповідальністю "ЕТИКЕТ.КА"	о. Долобецький, 1 літ."А", літ."Б"	33579,94		
66:059:0003	Комунальне підприємство виконавчого органу Київської міської ради (Київської міської державної адміністрації) по охороні, утриманню та експлуатації земель водного фонду м.Києва "Плесо"	о. Долобецький, Гідропарк, о.Долобецький	71170,54		
66:059:0004	Київська міська рада	острів Долобецький, 1	322,00	Не визначено	
66:059:0005	Державне підприємство "Центральний спортивно-господарчий комбінат"	Гідропарк, о.Долобецький	15456,90		
66:059:0006	Фізична особа	просп. Броварський, 7 літ. "А"	969,14	Оренда на 5 років (термін дії скінчився)	26.03.2013
66:059:0007	Товариство з обмеженою відповідальністю "РОП-5"	Гідропарк, о.Долобецький	48749,75		
66:059:0008	Київська міська рада	острів Долобецький, 1	191,00	Не визначено	
66:059:0009	Комунальне підприємство по утриманню зелених насаджень Дніпровського району	Гідропарк, о.Долобецький	2424,47		
66:059:0010	Землі не надані у власність чи користування	Гідропарк, о.Долобецький	3954,04		
66:059:0011	Комунальне підприємство по ремонту і утриманню мостів та шляхів м.Києва "Київавтошляхміст"	Гідропарк, о.Долобецький	2946,78		
66:059:0012	Комунальне підприємство виконавчого органу Київської міської ради (Київської міської державної адміністрації) по охороні, утриманню та експлуатації земель водного фонду м.Києва "Плесо"	Гідропарк, о.Долобецький	18666,82		
66:059:0013	Комунальне підприємство виконавчого органу Київської міської ради (Київської міської державної адміністрації) по охороні, утриманню та експлуатації земель водного фонду м.Києва "Плесо"	Гідропарк, о.Долобецький	54621,91		
66:059:0014	Комунальне підприємство по утриманню зелених насаджень Дніпровського району	Гідропарк, о.Долобецький	952541,88		
66:059:0015	Комунальне підприємство виконавчого органу Київської міської ради (Київської міської державної адміністрації) по охороні, утриманню та експлуатації земель водного фонду м.Києва "Плесо"	Гідропарк, о.Долобецький	12743,59		
66:059:0017	Комунальне підприємство по утриманню зелених насаджень Дніпровського району м.Києва	о. Долобецький	14846,92		
66:059:0018	Товариство з обмеженою відповідальністю "Водограй-1"	Гідропарк, о.Долобецький	2025,71		
66:059:0018	Київська міська рада	протока Венеціанська	6514,00	Не визначено	
66:059:0049	Київська міська рада	протока Русанівська	5319,00	Не визначено	
66:059:0070	Київська міська рада	протока Русанівська	38058,00	Не визначено	

Код зем. ділянки	Суб'єкт господарювання за яким обліковується земельна ділянка у міському земельному кадастрі	Адреса земельної ділянки	Площа кв.м.	Вид права	Дата закінч. права
66:059:0076	Київська міська рада	острів Долобецький	170132,00	Не визначено	
66:059:0077	Київська міська рада	острів Долобецький	1091955,00	Не визначено	



№ з/п	Кад. номер	Код цільового призначення	Площа (га)
1	0031	02.03	7,4780
2	0162	02.10	0,5732
3	0017	03.10	0,3479
4	0020	14.02	0,0135
5	0034	14.02	0,0174
6	0041	14.02	0,0171
7	0018	14.02	0,0175
8	0023	14.02	0,0178
9	0010	14.02	0,0176
10	0013	14.02	0,0176
11	0012	14.02	0,0163
12	0015	14.02	0,0163
13	0030	11.04	0,0078
14	0032	11.04	0,0069
15	0058	02.03	5,8040
16	0036	02.10	2,0723
17	0024	02.10	0,5542
18	0025	02.03	0,1777
19	0033	02.10	0,3943
20	0049	02.03	0,5068
21	0039	02.10	0,6872
22	0059	02.10	0,4034
23	0038	02.10	0,5726
24	0046	03.10	0,2558
25	0026	03.10	0,2168
26	0044	03.10	0,1192
27	1229	03.10	0,1744
28	0016	02.12	0,4991
29	0037	02.12	0,0660
30	0056	02.12	0,1540
31	0014	02.12	0,0478
32	0050	02.12	0,3321
33	0060	02.12	0,0378
34	0040	02.12	0,0300
35	0009	12.13	0,7596
36	0054	12.13	1,1551
37	0057	12.13	0,2802
38	0042	11.04	0,0254
39	0052	11.04	0,0318

Умовні позначення:

— Межі земельних ділянок



№ з/п	Кад. номер	Код цільового призначення	Площа (га)
40	0035	11.04	0,0311
41	0053	11.04	0,0211
42	0061	11.04	0,0353
43	0022	11.04	0,0361
44	0045	11.04	0,0314
45	0029	11.04	0,0209
46	0028	11.04	0,0198
47	0065	11.04	0,0203
48	0055	11.04	0,0262
49	0048	11.04	0,0350
50	0051	11.04	0,0234
51	0011	11.04	0,0219
52	0043	11.04	0,0241
	Разом		24,2691

Умовні позначення:

— Межі земельних ділянок



№ з/п	Кад. номер	Код цільового призначення	Площа (га)
40	0035	11.04	0,0311
41	0053	11.04	0,0211
42	0061	11.04	0,0353
43	0022	11.04	0,0361
44	0045	11.04	0,0314
45	0029	11.04	0,0209
46	0028	11.04	0,0198
47	0065	11.04	0,0203
48	0055	11.04	0,0262
49	0048	11.04	0,0350
50	0051	11.04	0,0234
51	0011	11.04	0,0219
52	0043	11.04	0,0241
	Разом		24,2691

Умовні позначення:

— Межі земельних ділянок



№ з/п	Кад. номер	Код цільового призначення	Площа (га)
1	0045	12.13	0,0736
2	0011	03.03	0,3909
3	0044	12.07	0,5581
4	0013	12.04	0,4833
5	0042	12.13	0,2263
6	0023	12.13	0,1319
7	0014	12.13	2,7978
8	0016	12.13	0,0981
9	0018	12.13	1,9936
10	0040	12.13	0,4738
11	0026	12.07	1,1177
12	0029	12.13	0,0077
13	0021	12.13	0,0216
14	0019	12.13	0,0192
15	0031	12.13	0,0632
16	0039	14.02	0,0145
17	0025	12.11	0,1226
18	0035	11.02	0,4850
19	0034	12.13	0,0237
20	0015	03.07	0,4103
21	0033	12.13	0,0344
22	0043	12.13	0,2421
	Разом		9,7894

Умовні позначення:

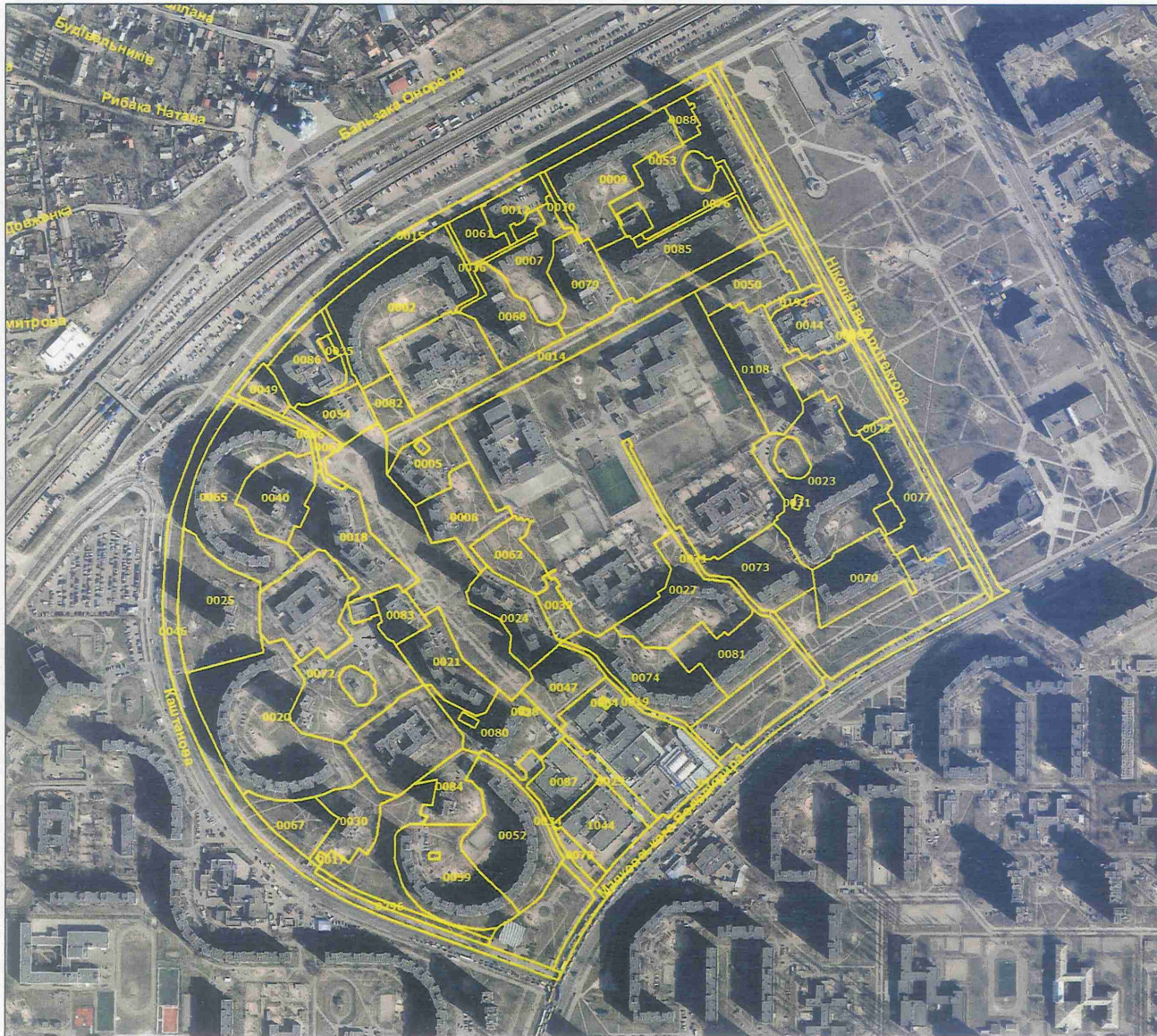
— Межі земельних ділянок



№ з/п	Кад. номер	Код цільового призначення	Площа (га)
1	0054	14.02	0,0190
2	0094	02.03	1,0917
3	0095	02.03	2,1658
4	0017	02.03	0,7539
5	0096	02.03	0,4038
6	0097	02.03	1,9293
7	0020	11.04	0,0104
8	0024	14.02	0,0136
9	0028	14.02	0,0110
10	0061	14.02	0,0141
11	0051	14.02	0,0135
12	0015	14.02	0,0136
13	0043	14.02	0,0104
14	0070	14.02	0,0099
15	0023	11.04	0,0426
16	0046	02.03	0,9366
17	0053	02.03	0,6884
18	0032	02.03	0,6496
19	0067	02.03	0,1439
20	0066	14.02	0,0137
21	1220	14.02	0,0140
22	0062	07.08	0,2227
23	0087	12.13	3,8546
24	0045	02.10	1,2699
25	0040	02.03	0,3366
26	0083	02.03	0,7929
27	0027	02.10	0,2827
28	0034	02.03	1,4369
29	0084	02.03	0,2483
30	0082	02.03	0,4759
31	0064	02.03	0,5135
32	0014	02.03	0,4473
33	0013	02.03	0,6547
34	0077	02.03	0,5358
35	0078	02.10	1,0556
36	0074	02.03	0,6341
37	0042	02.03	0,8514
38	0038	02.03	0,5855
39	0072	02.03	0,5710

Умовні позначення:

— Межі земельних ділянок



Умовні позначення:

— Межі земельних ділянок

№ з/п	Кад. номер	Код цільового призначення	Площа (га)
1	0053	02.03	1,3718
2	0076	02.12	0,1399
3	0012	03.10	0,3161
4	0068	02.03	0,6702
5	0036	02.12	0,1042
6	0002	02.10	1,6203
7	0035	02.12	0,0881
8	0066	02.12	0,0755
9	0065	02.03	1,6398
10	0040	02.03	0,6682
11	0018	02.03	1,0049
12	0025	02.03	1,1717
13	0020	02.10	2,1886
14	0021	02.03	0,6694
15	0083	03.12	0,2783
16	1044	03.10	0,6086
17	0019	02.12	0,1351
18	0081	02.03	0,7571
19	0074	02.10	0,9651
20	0024	02.03	0,6165
21	0071	02.12	0,2429
22	0044	03.10	0,4602
23	0073	02.03	0,7258
24	0031	11.04	0,0148
25	0077	02.03	0,7803
26	0022	02.12	0,0495
27	0070	02.03	0,7346
28	0086	03.10	0,5758
29	0034	02.12	0,2199
30	0014	07.08	1,1914
31	0085	02.03	1,0721
32	0009	02.03	1,1514
33	0007	02.03	0,6135
34	0039	02.12	0,1987
35	0054	02.03	0,3729
36	0005	02.03	0,5086
37	0006	02.10	0,6349
38	0047	02.10	0,5097
39	0072	02.03	1,2226



№ з/п	Кад. номер	Код цільового призначення	Площа (га)
40	0030	02.03	0,5312
41	0059	02.10	1,1348
42	0084	02.03	0,4639
43	0080	02.03	0,7353
44	0052	02.03	1,2355
45	0027	02.03	0,9728
46	0023	02.03	1,8279
47	0108	02.03	0,9080
48	0050	02.03	0,4940
49	0004	14.02	0,0104
50	0067	03.07	0,4378
51	0088	03.05	0,1283
52	0087	03.10	0,4438
53	0028	03.07	0,0080
54	0061	03.07	0,2599
55	0029	03.20	0,1900
56	0078	02.12	0,1317
57	0062	02.12	0,4382
58	0063	07.08	0,1522
59	0079	02.03	0,6349
60	0192	02.12	0,0784
61	0008	12.13	0,4944
62	0194	12.13	0,8859
63	0046	12.13	1,4366
64	0015	12.13	1,0705
65	0049	07.08	0,1931
66	0082	07.08	0,2376
67	0010	02.12	0,0743
68	0042	12.04	0,6811
69	0017	02.12	0,7905
70	0296	12.13	0,1665
	Разом		43,6165

Умовні позначення:

— Межі земельних ділянок



№ з/п	Кад. номер	Код цільового призначення	Площа (га)
1	0041	14.02	0,0049
2	0018	14.02	0,0049
3	0019	14.02	0,0071
4	0037	14.02	0,0035
5	0012	14.02	0,0049
6	0031	14.02	0,0050
7	0026	14.02	0,0143
8	0043	14.02	0,0162
9	0040	14.02	0,0222
10	0028	14.02	0,0143
11	1000	02.12	0,1841
12	0064	09.01	19,6172
13	0039	03.20	0,3039
14	0062	11.07	0,6821
15	0082	02.12	0,2456
16	0015	02.03	1,3933
17	0014	02.10	0,5363
18	0030	02.12	0,0595
19	0013	02.03	0,3436
20	0068	02.03	0,6119
21	0036	03.20	0,0615
22	0017	02.12	0,0663
23	0035	14.02	0,0049
24	0044	14.02	0,0034
25	0024	14.02	0,0034
26	0027	02.10	0,7636
27	0066	02.10	0,3802
28	0045	07.08	0,1368
29	0029	12.13	0,0356
30	0052	02.03	3,0777
31	0038	12.13	1,1863
32	0048	02.03	0,4309
33	0023	12.04	0,7217
34	0046	02.12	0,1789
35	0049	02.10	0,2376
36	0065	02.03	4,9657
37	0057	02.12	0,0113
38	0075	02.12	0,0892
39	0060	02.03	2,8001

Умовні позначення:

— Межі земельних ділянок



№ з/п	Кад. номер	Код цільового призначення	Площа (га)
40	0056	11.04	0,0036
41	0050	14.02	0,0053
42	0053	02.12	0,1580
43	0072	09.01	0,3400
44	0055	02.03	0,9711
45	0067	02.10	1,2031
46	0069	12.04	0,0273
47	0073	12.13	1,0143
48	0054	14.02	0,0035
49	0070	12.13	0,0288
50	0071	12.13	1,2294
51	0076	12.13	1,6401
52	0051	03.07	0,0070
	Разом		45,8614

Умовні позначення:

— Межі земельних ділянок



№ з/п	Кад. номер	Код цільового призначення	Площа (га)
1	0036	12.04	1,6025
2	0047	12.13	0,1063
3	0056	12.13	0,0838
4	0046	12.11	0,0432
5	0048	12.11	0,0802
6	0049	12.13	0,0480
7	0050	12.11	0,0514
8	0055	12.13	0,0178
	Разом		2,0332

Умовні позначення:

— Межі земельних ділянок



№ з/п	Кад. номер	Код цільового призначення	Площа (га)
1	0014	12.13	0,1183
2	0027	14.02	0,0118
3	0877	12.13	0,0217
4	0016	12.13	0,0064
5	0023	03.10	0,2617
6	0033	12.13	0,0090
7	0025	12.13	0,1926
8	0035	12.13	0,1579
9	0031	12.13	0,0205
10	0026	12.13	0,0146
11	0029	11.02	1,1747
12	0019	12.13	0,0313
13	0018	12.13	0,0578
14	0030	12.13	0,0255
15	0041	12.13	0,0685
16	0037	11.02	0,6467
17	0034	11.02	0,9715
18	0028	11.02	0,2837
19	0010	12.13	0,1314
20	0038	12.01	0,1865
21	0032	12.04	0,2326
22	0036	14.02	0,0136
23	0022	12.04	0,1005
24	0024	11.02	0,0119
25	0017	12.04	0,3000
	Разом		5,0507

Умовні позначення:


— Межі земельних ділянок



№ з/п	Кад. номер	Код цільового призначення	Площа (га)
1	0020	11.02	3,7824
2	0015	10.04	0,4709
3	0021	12.13	0,2009
4	0023	11.02	0,3051
5	0025	12.13	0,0706
6	0019	12.13	0,4104
7	0086	12.04	0,8449
8	0027	12.04	0,4463
9	0088	12.13	0,1408
10	0003	12.13	0,2499
11	0014	12.13	0,2266
12	0013	12.04	0,0567
13	0024	12.13	0,1482
14	0022	12.08	0,1460
15	0017	12.13	0,1326
16	0026	12.13	0,4807
17	0016	12.04	0,2080
18	0004	12.13	0,3387
	Разом		8,6597

Умовні позначення:

— Межі земельних ділянок



№ з/п	Кад. номер	Код цільового призначення	Площа (га)
1	0006	12.13	0,0821
	Разом		0,0821

Умовні позначення:

— Межі земельних ділянок



№ з/п	Кад. номер	Код цільового призначення	Площа (га)
1	0017	12.04	0,7493
	Разом		0,7493

Умовні позначення:

— Межі земельних ділянок



Заступник міського голови –
секретар Київської міської ради

Терентьеву М. О.

Положишник В. О.

Москалю Д. Д.

Прошу розглянути проект рішення від 21.12.2023
№ 08/231 - 1615/ПР в установленому порядку.

Омельченко А. В.

Для контролю за проходженням та тиражування.

Трохиміву В. В.

Володимир БОНДАРЕНКО

“21” грудня 2023 року
№ 08/231 - 1615/ПР

08/231-1615/ПР
21.12.2023



УКРАЇНА

ВИКОНАВЧИЙ ОРГАН КИЇВСЬКОЇ МІСЬКОЇ РАДИ
(КИЇВСЬКА МІСЬКА ДЕРЖАВНА АДМІНІСТРАЦІЯ)

ДЕПАРТАМЕНТ ЗЕМЕЛЬНИХ РЕСУРСІВ

вул. Хрещатик, 32-а, м. Київ, 01001 тел. (044) 202 78 15
Контактний центр міста Києва (044) 15 51 E-mail: kyivland@kyivcity.gov.ua Код ЄДРПОУ 26199097

21.12.2023 № 08/231-CP-60463

Заступнику міського голови-
секретарю Київської міської ради
Володимиру БОНДАРЕНКУ

Шановний Володимире Володимировичу!


Департамент земельних ресурсів виконавчого органу Київської міської ради (Київської міської державної адміністрації) відповідно до пункту 3 статті 26 Регламенту Київської міської ради, затвердженого рішенням Київської міської ради від 04.11.2021 № 3135/3176, направляє проєкт рішення Київської міської ради «Про затвердження технічних документацій із землеустрою щодо інвентаризації земель» (справа-контейнер 253231311) для подальшого опрацювання.

Додатки:

- проєкт рішення Київської міської ради «Про затвердження технічних документацій із землеустрою щодо інвентаризації земель» (253231311) на 51 арк. в 1 прим.;
- пояснювальна записка на 2 арк. в 1 прим.;
- оригінал технічної документації із землеустрою щодо інвентаризації земель (справа № 786237527) 3 книги в 1 прим.;
- оригінал технічної документації із землеустрою щодо інвентаризації земель (справа № 252042185) 2 книги в 1 прим.;
- оригінал технічної документації із землеустрою щодо інвентаризації земель (справа № 385287145) 4 книги в 1 прим.;
- оригінал технічної документації із землеустрою щодо інвентаризації земель (справа № 252458100) 4 книги в 1 прим.;
- оригінал технічної документації із землеустрою щодо інвентаризації земель (справа № 794987535) 3 книги в 1 прим.;

Текст проєкту рішення у паперовому вигляді відповідає проєкту в електронному вигляді на USB носії.

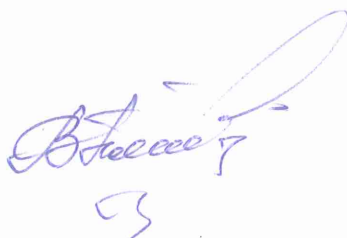
Начальник другого відділу управління землеустрою та ринку земель Департаменту земельних ресурсів
Станіслав Коростій



- оригінал технічної документації із землеустрою щодо інвентаризації земель (справа № 617055206) 1 книга в 1 прим.;
- оригінал технічної документації із землеустрою щодо інвентаризації земель (справа № 652415288) 2 книги в 1 прим.;
- оригінал технічної документації із землеустрою щодо інвентаризації земель (справа № 647865252) 1 книга в 1 прим.;
- оригінал технічної документації із землеустрою щодо інвентаризації земель (справа № 712720520) 1 книга в 1 прим.;
- витяги з бази даних Міського земельного кадастру на 9 арк. в 1 прим.;
- матеріали супутникової фотозйомки на 9 арк. в 1 прим.

З повагою

Директор

A handwritten signature in blue ink, appearing to read 'Валентина Пелих', with a small flourish below it.

Валентина ПЕЛИХ