



08/231-1603/ПР
19.12.2023

КИЇВСЬКА МІСЬКА РАДА

II СЕСІЯ IX СКЛИКАННЯ

РІШЕННЯ

№ _____

Про передачу громадянину Талану Ігорю Вікторовичу у приватну власність земельної ділянки для колективного садівництва на вул. Зелений, 15 у Дарницькому районі міста Києва, обслуговуючий кооператив «Садово-дачний кооператив «ОРХІДЕЯ-3», мікрорайон Осокорки



751219277

Відповідно до статей 9, 35, 81, 83, 116, 118, 121, 122, 141, 186 Земельного кодексу України, Закону України «Про оренду землі», пункту 34 частини першої статті 26 Закону України «Про місцеве самоврядування в Україні», Закону України «Про внесення змін до деяких законодавчих актів України щодо розмежування земель державної та комунальної власності», розглянувши проект землеустрою щодо відведення земельної ділянки та клопотання громадянина Талана Ігоря Вікторовича від 03 жовтня 2023 року, Київська міська рада

ВИРІШИЛА:

1. Припинити обслуговуючому кооперативу «Садово – дачний кооператив «ОРХІДЕЯ-3» право оренди земельної ділянки площею 0,0662 га з кадастровим номером 8000000000:96:055:0010, утвореної в результаті поділу земельної ділянки площею 2,1524 га з кадастровим номером 8000000000:96:055:0001, що була визначена об'єктом оренди за договором оренди земельної ділянки від 18 лютого 2021 року № 94.

2. Затвердити проект землеустрою щодо відведення земельної ділянки гр. Талану Ігорю Вікторовичу для ведення колективного садівництва на

вул. Зелений, 15 у Дарницькому районі міста Києва, садово-дачний кооператив «ОРХІДЕЯ-3», мікрорайон Осокорки кадастровий номер: 8000000000:96:055:0010 (категорія земель – землі сільськогосподарського призначення, код виду цільового призначення - 01.06 для колективного садівництва), справа № 751219277.

3. Передати громадянину Талану Ігорю Вікторовичу, за умови виконання пункту 4 цього рішення, у приватну власність земельну ділянку площею 0,0662 га (кадастровий номер 8000000000:96:055:0010) для колективного садівництва (код виду цільового призначення - 01.06) на вул. Зелений, 15 у Дарницькому районі міста Києва, обслуговуючий кооператив «Садово-дачний кооператив «ОРХІДЕЯ-3», мікрорайон Осокорки із земель комунальної власності територіальної громади міста Києва.

4. Громадянину Талану Ігорю Вікторовичу:

4.1. Виконувати обов'язки власника земельної ділянки відповідно до вимог статті 91 Земельного кодексу України.

4.2. Забезпечити вільний доступ для прокладання нових, ремонту та експлуатації існуючих інженерних мереж і споруд, що знаходяться в межах земельної ділянки.

4.3. Виконувати умови забудови земельної ділянки згідно з містобудівними умовами і обмеженнями щодо забудови земельної ділянки та документами, що дають право на виконання підготовчих та будівельних робіт, одержаними в установленому законодавством України порядку.

4.4. Вжити заходів щодо державної реєстрації права власності на земельну ділянку у порядку, встановленому Законом України «Про державну реєстрацію речових прав на нерухоме майно та їх обтяжень».

4.5. Питання майнових відносин вирішувати в установленому порядку.

4.6. Під час використання земельної ділянки дотримуватись обмежень у її використанні, зареєстрованих у Державному земельному кадастрі.

4.7. Дотримуватись вимог Закону України «Про охорону культурної спадщини».

4.8. Питання сплати відновної вартості зелених насаджень або укладання охоронного договору на зелені насадження вирішити відповідно до рішення Київської міської ради від 27 жовтня 2011 року № 384/6600 «Про затвердження Порядку видалення зелених насаджень на території міста Києва» (із змінами і доповненнями) до моменту державної реєстрації права власності на земельну ділянку.

5. Попередити власника, що право власності на земельну ділянку може бути припинено у випадках, передбачених статтями 140, 143 Земельного кодексу України.

6. Контроль за виконанням цього рішення покласти на постійну комісію Київської міської ради з питань архітектури, містопланування та земельних відносин.

Київський міський голова


Віталій КЛИЧКО

ПОДАННЯ:

Заступник голови
Київської міської державної адміністрації
з питань здійснення самоврядних
повноважень


Петро ОЛЕНИЧ

Директор Департаменту земельних ресурсів
виконавчого органу Київської міської ради
(Київської міської державної адміністрації)


Валентина ПЕЛИХ


В.о. Начальник юридичного управління
Департаменту земельних ресурсів
виконавчого органу Київської міської ради
(Київської міської державної адміністрації)


Дмитро РАДЗІЄВСЬКИЙ

ПОГОДЖЕНО:

Постійна комісія Київської міської ради
з питань архітектури, містопланування
та земельних відносин

Голова


З рекомендацією
інформації № 2/67
07.02.2024

Михайло ТЕРЕНТЬЄВ

Секретар засідання

ОЛЕНА МАРЧЕНКО
ЮРІЙ ФЕДОРЕНКО

Начальник управління правового
забезпечення діяльності
Київської міської ради


Валентина ПОЛОЖИШНИК

19 грудня 2024 року
№ 16/22.2024 № 8/230-148

ПОЯСНЮВАЛЬНА ЗАПИСКА

До справи
№ 751219277

№ ПЗН-60605 від 08.12.2023

до проекту рішення Київської міської ради:

Про передачу громадянину Талану Ігорю Вікторовичу у приватну власність земельної ділянки для колективного садівництва на вул. Зелений, 15 у Дарницькому районі міста Києва, обслуговуючий кооператив «Садово-дачний кооператив «ОРХІДЕЯ-3», мікрорайон Осокорки



1. Фізична особа:

ПІБ:

Талан Ігор Вікторович

Клопотання:

від 04.10.2023 номер 751219277

2. Відомості про земельну ділянку (кадастровий № 8000000000:96:055:0010)

Місце розташування (адреса):	вул. Зелена, 15 Дарницький район міста Києва, обслуговуючий кооператив «Садово-дачний кооператив «ОРХІДЕЯ-3», мікрорайон Осокорки
Площа:	0,0662 га
Вид та термін користування:	право в процесі оформлення (власність)
Цільове призначення:	01.06 для колективного садівництва

3. Обґрунтування прийняття рішення.

На замовлення зацікавленої особи землевпорядною організацією розроблено проект землеустрою щодо відведення земельної ділянки гр. Талану Ігорю Вікторовичу для ведення колективного садівництва на вул. Зелений, 15 у Дарницькому районі міста Києва, садово-дачний кооператив «ОРХІДЕЯ-3», мікрорайон Осокорки кадастровий номер 8000000000:96:055:0010.

Відповідно до Земельного кодексу України та Порядку набуття прав на землю із земель комунальної власності у місті Києві, затвердженого рішенням Київської міської ради від 20.04.2017 № 241/2463, Департаментом земельних ресурсів виконавчого органу Київської міської ради (Київської міської державної адміністрації) розроблено проект рішення Київської міської ради «Про передачу громадянину Талану Ігорю Вікторовичу у приватну власність земельної ділянки для колективного садівництва на вул. Зелений, 15 у Дарницькому районі міста Києва, обслуговуючий кооператив «Садово-дачний кооператив «ОРХІДЕЯ-3», мікрорайон Осокорки».

4. Мета прийняття рішення.

Метою прийняття рішення є забезпечення реалізації встановленого Земельним кодексом України права особи на оформлення права власності на землю.

5. Особливі характеристики ділянки.

Наявність будівель і споруд на ділянці:	Земельна ділянка забудована садовим (дачним будинком) загальною площею 15 кв.м, який належить на праві приватної власності Талану Ігорю Вікторовичу (інформаційна довідка з Державного реєстру речових прав на нерухоме майно про реєстрацію права власності від 08.12.2023 № 357663804), реєстраційний номер об'єкта нерухомого майна № 1185532580000, запис про право власності від 28.02.2017 № 19250571).
Наявність ДПТ:	Детальний план території відсутній.

Функціональне призначення згідно з Генпланом:	Відповідно до Генерального плану міста Києва та проекту планування його приміської зони на період до 2020 року, затвердженого рішенням Київської міської ради від 28.03.2002 № 370/1804, земельна ділянка за функціональним призначенням належить до території житлової садибної забудови (на розрахунковий період).
Правовий режим:	Земельна ділянка належить до земель комунальної власності територіальної громади міста Києва.
Розташування в зеленій зоні:	Земельна ділянка не входить до зеленої зони.
Інші особливості:	<p>Рішенням Київської міської ради від 27.02.2020 № 228/8398 обслуговуючому кооперативу «Садово - дачний кооператив «Орхідея -3» передано у довгострокову оренду на 10 років земельні ділянки для ведення колективного садівництва у мікрорайоні Осокорки Дарницького району м. Києва, зокрема і земельну ділянку площею 2,1524 га (кадастровий номер 8000000000:96:055:0001). Термін дії договору оренди земельної ділянки до 15.02.2032.</p> <p>На підставі технічної документації із землеустрою щодо поділу та об'єднання земельних ділянок, яку затверджено рішенням Київської міської ради від 18.05.2023 № 6375/6416, земельну ділянку площею 2,1524 га (кадастровий номер 8000000000:96:055:0001) поділено та сформовано 30 земельних ділянок, у тому числі і земельну ділянку площею 0,0662 га з кадастровим номером 8000000000:96:055:0010.</p> <p>Громадянин Талан І.В. є членом обслуговуючого кооперативу «Садово - дачний кооператив «Орхідея-3» (довідка від 15.02.2022 № 477). Проектом рішення передбачається передати громадянину Талану І.В. у власність земельну ділянку площею 0,0662 га для ведення колективного садівництва в мікрорайоні Осокорки Дарницького району міста Києва.</p> <p>Нотаріально посвідченою заявою від 15.02.2022, зареєстрованою в реєстрі за № 425, обслуговуючий кооператив «Садово - дачний кооператив «Орхідея -3» надав згоду на припинення права оренди земельної ділянки площею 0,0662 га (кадастровий номер ділянки 8000000000:96:055:0010).</p> <p>Зазначаємо, що Департамент земельних ресурсів не може перебирати на себе повноваження Київської міської ради та приймати рішення про передачу або відмову в передачі у приватну власність земельної ділянки, оскільки відповідно до пункту 34 частини першої статті 26 Закону України «Про місцеве самоврядування в Україні» та статей 9, 122 Земельного кодексу України такі питання вирішуються виключно на пленарних засіданнях сільської, селищної, міської ради.</p> <p>Зазначене підтверджується, зокрема, рішеннями Верховного Суду від 28.04.2021 у справі № 826/8857/16, від 17.04.2018 у справі № 826/8107/16, від 16.09.2021 у справі № 826/8847/16.</p> <p>Зважаючи на вказане, цей проект рішення направляється для подальшого розгляду Київською міською радою відповідно до її Регламенту.</p>

6. Стан нормативно-правової бази у даній сфері правового регулювання.

Загальні засади та порядок передачі земельних ділянок у власність зацікавленим особам визначено Земельним кодексом України та Порядком набуття прав на землю із земель комунальної власності у місті Києві, затвердженим рішенням Київської міської ради від 20.04.2017 № 241/2463.

Проект рішення не містить інформацію з обмеженим доступом у розумінні статті 6 Закону України «Про доступ до публічної інформації».

Проект рішення не стосується прав і соціальної захищеності осіб з інвалідністю та не матиме впливу на життєдіяльність цієї категорії.

7. Фінансово-економічне обґрунтування.


Реалізація рішення не потребує додаткових витрат міського бюджету.

8. Прогноз соціально-економічних та інших наслідків прийняття рішення.

Наслідками прийняття розробленого проекту рішення стане реалізація громадянином своїх прав на оформлення земельної ділянки.

Доповідач: директор Департаменту земельних ресурсів Валентина ПЕЛИХ

Директор Департаменту земельних ресурсів



3
СЧ

Валентина ПЕЛИХ



КИЇВСЬКА МІСЬКА РАДА

ІХ СКЛИКАННЯ

ПОСТІЙНА КОМІСІЯ З ПИТАНЬ АРХІТЕКТУРИ, МІСТОПЛАНУВАННЯ ТА ЗЕМЕЛЬНИХ ВІДНОСИН

вул. Хрещатик, 36, м. Київ, 01044

тел.: (044) 202-70-22

№ 08/281- 47к

Витяг з протоколу № 2/67
засідання постійної комісії Київської міської ради з питань
архітектури, містопланування та земельних відносин
від 07.02.2024

- 4.6.16. Про розгляд проєкту рішення Київської міської ради «Про передачу громадянину Талану Ігорю Вікторовичу у приватну власність земельної ділянки для колективного садівництва на вул. Зелений, 15 у Дарницькому районі міста Києва, обслуговуючий кооператив «Садово-дачний кооператив «ОРХІДЕЯ-3», мікрорайон Осокорки» (справа № 751219277, доручення заступника міського голови - секретаря Київської міської ради від 19.12.2023 № 08/231-1603/ПР).

СЛУХАЛИ:

Михайла ТЕРЕНТЬЄВА, голову постійної комісії Київської міської ради з питань архітектури, містопланування та земельних відносин.

ВИРІШИЛИ: Підтримати проєкт рішення Київської міської ради «Про передачу громадянину Талану Ігорю Вікторовичу у приватну власність земельної ділянки для колективного садівництва на вул. Зелений, 15 у Дарницькому районі міста Києва, обслуговуючий кооператив «Садово-дачний кооператив «ОРХІДЕЯ-3», мікрорайон Осокорки» з рекомендаціями, а саме: доповнити проєкт рішення пунктами 6 та 7 такого змісту:

«6. Це рішення набирає чинності з дня доведення його до відома заявника.

7. Київській міській раді в особі Департаменту земельних ресурсів виконавчого органу Київської міської ради (Київської міської державної адміністрації) забезпечити виконання пункту 6 цього рішення відповідно до Закону України «Про адміністративну процедуру».


Нумерацію пунктів проєкту рішення привести у відповідність до запропонованих змін.

ПРОГОЛОСУВАЛИ: «за» – 17, «проти» – 0, «утрималось» – 0,
«не голосували» – 4.

Рішення прийнято.

Згідно з протоколом.

Голова комісії



Михайло ТЕРЕНТЬЄВ

Секретар засідання



Олена МАРЧЕНКО



КИЇВСЬКА МІСЬКА РАДА

СЕКРЕТАРІАТ

УПРАВЛІННЯ ПРАВОВОГО ЗАБЕЗПЕЧЕННЯ
ДІЯЛЬНОСТІ КИЇВСЬКОЇ МІСЬКОЇ РАДИ

вул. Хрещатик, 36, м. Київ, 01044

тел.: (044) 202-70-19

16.02.2024 № 08/230-148

на № _____ від _____

Голові постійної комісії Київської міської
з питань архітектури, містопланування
та земельних відносин
Михайлу ТЕРЕНТЬЄВУ

Зауваження

до проекту рішення Київської міської ради
«Про передачу громадянину Талану Ігорю Вікторовичу у приватну власність
земельної ділянки для колективного садівництва на вул. Зелений, 15 у
Дарницькому районі міста Києва, обслуговуючий кооператив «Садово-дачний
кооператив «ОРХІДЕЯ-3», мікрорайон Осокорки»

Управлінням правового забезпечення діяльності Київської міської ради
проведено правову експертизу поданого проекту рішення, з приводу чого
зазначаємо про таке.

Згідно з проектом рішення пропонується припинити обслуговуючому
кооперативу «Садово – дачний кооператив «ОРХІДЕЯ-3» право оренди
земельної ділянки площею 0,0662 га з кадастровим номером
8000000000:96:055:0010, утвореної в результаті поділу земельної ділянки
площею 2,1524 га з кадастровим номером 8000000000:96:055:0001, що була
визначена об'єктом оренди за договором оренди земельної ділянки від 18
лютого 2021 року № 94 та затвердити проект землеустрою щодо відведення
земельної ділянки, а також передати громадянину Талану Ігорю Вікторовичу
приватну власність земельну ділянку площею 0,0662 га (кадастровий номер
8000000000:96:055:0010) для колективного садівництва (код виду цільового
призначення - 01.06) на вул. Зелений, 15 у Дарницькому районі міста Києва,
обслуговуючий кооператив «Садово-дачний кооператив «ОРХІДЕЯ-3»,

мікрорайон Осокорки із земель комунальної власності територіальної громади міста Києва.

1. Рішенням Київської міської ради від 27.02.2020, № 228/8398 «Про передачу обслуговуючому кооперативу «Садово-дачний кооператив «Орхідея-3» земельних ділянок у мікрорайоні Осокорки Дарницького району м. Києва для ведення колективного садівництва» передано у довгострокову оренду на 10 років земельні ділянки для ведення колективного садівництва у мікрорайоні Осокорки Дарницького району м. Києва, зокрема і земельну ділянку площею 2,1524 га (кадастровий номер 8000000000:96:055:0001).

Зауважуємо, що управлінням правового забезпечення діяльності Київської міської було надано правовий висновок за результатами правової експертизи проекту рішення Київської міської ради «Про передачу обслуговуючому кооперативу «Садово-дачний кооператив «Орхідея -3» земельних ділянок у мікрорайоні Осокорки Дарницького району міста Києва для ведення колективного садівництва» в частині суперечності цільового призначення земельних ділянок затвердженій містобудівній документації (правовий висновок від 25.04.2019 №08/230-750).

Водночас рішення Київської міської ради від 27.02.2020, № 228/8398 «Про передачу обслуговуючому кооперативу «Садово-дачний кооператив «Орхідея-3» земельних ділянок у мікрорайоні Осокорки Дарницького району м. Києва для ведення колективного садівництва» за інформацією, наявною в управлінні, чинне.

Згідно з матеріалами, доданими до проекту рішення відповідно до Генерального плану міста Києва та проекту планування його приміської зони на період до 2020 року, затвердженого рішенням Київської міської ради від 28.03.2002 № 370/1804, земельна ділянка за функціональним призначенням належить до території житлової садибної забудови (на розрахунковий період).

Земельні ділянки для ведення колективного садівництва відповідно до норм земельного законодавства України відносяться до земель сільськогосподарського призначення (стаття 35 Земельного кодексу України).

Водночас, проект рішення підготовлений Департаментом земельних ресурсів виконавчого органу Київської міської ради (Київської міської державної адміністрації) до повноважень якого відповідно до Положення про Департамент земельних ресурсів виконавчого органу Київської міської ради (Київської міської державної адміністрації), затвердженого рішенням Київської міської ради від 19.12.2002 № 182/342 (у редакції рішення Київської міської ради від 23 червня 2022 року № 4753/4794) Департамент забезпечує виконання повноважень Київської міської ради у сфері земельних відносин і здійснення державного контролю за використанням та охороною земель усіх категорій і форм власності на території міста Києва.

Департамент у межах своєї компетенції здійснює управління землями комунальної власності територіальної громади міста Києва, забезпечує проведення в місті Києві земельної реформи, раціональне використання та охорону цих земель на території міста, здійснення державного контролю за

використанням та охороною земель усіх категорій і форм власності на території міста Києва, забезпечує вжиття заходів інспекційного реагування щодо дотримання вимог земельного законодавства на території міста Києва в межах повноважень, визначених законами України.

2. Законом України «Про адміністративну процедуру» (далі - Закон) врегульовано відносини органів виконавчої влади, органів влади Автономної Республіки Крим, органів місцевого самоврядування, їх посадових осіб, інших суб'єктів, які відповідно до закону уповноважені здійснювати функції публічної адміністрації, з фізичними та юридичними особами щодо розгляду і вирішення адміністративних справ у дусі визначеної Конституцією України демократичної та правової держави та з метою забезпечення права і закону, а також зобов'язання держави забезпечувати і захищати права, свободи чи законні інтереси людини і громадянина.

Проект рішення в розумінні Закону є адміністративним актом.

Закон встановлює вимоги до структури адміністративного акта, та передбачає, що письмовий адміністративний акт або усний адміністративний акт, підтверджений у письмовій формі, складається із вступної, мотивувальної, резолютивної та заключної частин (стаття 71 Закону).

У вступній частині зазначаються найменування адміністративного органу, дата прийняття адміністративного акта та його реєстраційний номер, відомості в обсязі, достатньому для встановлення особи адресата адміністративного акта, та його контактні дані (*ПІБ заявника, або найменування юридичної особи, або представника, адреса місця проживання/перебування, місцезнаходження, номер засобу зв'язку, адреса електронної пошти, інші контактні дані*).

Частина друга статті 72 Закону визначає, що у мотивувальній частині адміністративного акта зазначаються:

- 1) дата подання заяви або скарги та стислий зміст вимоги, що в ній міститься (у разі прийняття акта за заявою або скаргюю особи);
- 2) фактичні обставини справи;
- 3) зміст документів та відомості, враховані під час розгляду справи;
- 4) посилання на докази або інші матеріали справи, на яких ґрунтуються висновки адміністративного органу;
- 5) детальна правова оцінка обставин, виявлених адміністративним органом, та чітке зазначення висновків, зроблених на підставі такої правової оцінки виявлених обставин.

Отже, з огляду на приписи Закону України «Про адміністративну процедуру» рекомендуємо розглянути питання включення до вступної та мотивувальної частини проекту рішення вищезазначених відомостей.

Відповідно до абзацу шостого частини першої статті 71 Закону у заключній частині адміністративного акта зазначаються строк набрання адміністративним актом чинності та спосіб визначення такого строку.

Згідно із статтею 74 Закону адміністративний акт набирає чинності стосовно учасника адміністративного провадження з дня доведення його до відома відповідної особи, якщо інший строк набрання ним чинності не

передбачено законом або самим адміністративним актом.

Стаття 75 Закону визначає, порядок доведення адміністративного акта до відома осіб та встановлює відповідно, що спосіб доведення адміністративного акта до відома особи визначається адміністративним органом відповідно до цього Закону, якщо інший спосіб не передбачений законом.

Доведення адміністративного акта до відома особи здійснюється шляхом:

- 1) вручення акта або надсилання його поштою (рекомендованим листом з повідомленням про вручення);
- 2) надсилання на адресу електронної пошти чи передачі з використанням інших засобів телекомунікаційного зв'язку;
- 3) публічного оголошення, оприлюднення згідно з вимогами законодавства;
- 4) усного повідомлення у випадках, передбачених законом.

Зважаючи на викладене, рекомендуємо врахувати вищенаведені норми Закону та відповідно доповнити проект рішення новим пунктом 6 такого змісту:

«6. Рішення Київської міської ради набирає чинності з дня доведення його до відома заявника.».

У зв'язку з чим пункт 6 проекту рішення вважати пунктом 7 відповідно.

Начальник управління



Валентина ПОЛОЖИШНИК