

08/230 - 1587/PP  
31.03.2016



# КИЇВСЬКА МІСЬКА РАДА

І СЕСІЯ VII СКЛИКАННЯ

## РІШЕННЯ

№ \_\_\_\_\_

ПРОЕКТ

**Про внесення змін до Переліку земельних ділянок, призначених для продажу на земельних торгах (аукціонах) суб'єктам підприємницької діяльності під забудову та надання статусу скверу земельній ділянці на вул. Флоренції, 1/11 у Дніпровському районі м. Києва**

Відповідно до Земельного кодексу України, пункту 34 частини першої статті 26 Закону України "Про місцеве самоврядування в Україні", Правил утримання зелених насаджень у населених пунктах України, затверджених наказом Міністерства будівництва, архітектури та житлово-комунального господарства України від 10 квітня 2006 року № 105, з метою раціонального використання і збереження зелених насаджень, Київська міська рада

### **ВИРІШИЛА:**

1. Виключити пункт 38 Переліку земельних ділянок, призначених для продажу на земельних торгах (аукціонах) суб'єктам підприємницької діяльності під забудову (додаток), затвердженого рішенням Київської міської ради від 30.01.2003 № 252/412 «Про затвердження переліку земельних ділянок, призначених для продажу на земельних торгах (аукціонах) суб'єктам підприємницької діяльності під забудову».

2. Надати статус скверу земельній ділянці орієнтовною площею 0,15 га на вул. Флоренції, 1/11 у Дніпровському районі м. Києва (обліковий код 63:021:057) згідно з додатком до рішення (план-схема).

3. Комунальному підприємству по утриманню зелених насаджень Дніпровського району м. Києва:

3.1. У місячний термін з дня прийняття цього рішення звернутись в установленому законодавством порядку з відповідним клопотанням до Київської

міської ради про надання дозволу на розробку проекту землеустрою щодо відведення земельної ділянки, зазначеної в п. 2 цього рішення.

3.2. Протягом шести місяців з моменту отримання дозволу на розробку документації із землеустрою організувати її розробку, погодження та передачу до Департаменту земельних ресурсів виконавчого органу Київської міської ради (Київської міської державної адміністрації) для підготовки відповідного проекту рішення Київської міської ради про надання земельної ділянки, зазначеної в п. 2 цього рішення, в користування.

3.3. У місячний термін з дня прийняття рішення про надання земельної ділянки в користування вжити заходів щодо державної реєстрації права користування на земельну ділянку, зазначену в п. 2 цього рішення, відповідно до Закону України „Про державну реєстрацію речових прав на нерухоме майно та їх обтяжень”.

4. Внести зміни до Програми розвитку зеленої зони м. Києва до 2010 року та концепції формування зелених насаджень в центральній частині міста, затверджених рішенням Київської міської ради від 19.07.2005 № 806/3381 та продовжених на період до 2015 року рішенням Київської міської ради від 27.11.2009 № 714/2783, додавши земельну ділянку, визначену пунктом 2 цього рішення, до переліку скверів Дніпровського району м. Києва.


5. Київському комунальному об'єднанню зеленого будівництва та експлуатації зелених насаджень міста "Київзеленбуд" виконавчого органу Київської міської ради (Київської міської державної адміністрації) здійснити організаційно-правові заходи щодо благоустрою земельної ділянки, визначеної п. 2 цього рішення.

6. Виконавчому органу Київської міської ради (Київській міській державній адміністрації) забезпечити в установленому порядку фінансування заходів, визначених п. 3 та 5 цього рішення.

7. Контроль за виконанням цього рішення покласти на постійну комісію Київської міської ради з питань екологічної політики.

Київський міський голова

В.Кличко



**ПОДАННЯ:**

Депутат Київської міської ради



О. Петровець

**ПОГОДЖЕНО:**

Голова постійної комісії Київської  
міської ради з питань екологічної  
політики

К. Яловий

Секретар постійної комісії Київської  
міської ради з питань екологічної  
політики

О. Новіков

Голова постійної комісії Київської  
міської ради з питань містобудування,  
архітектури та землекористування

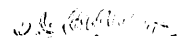

О. Міщенко

Секретар постійної комісії Київської  
міської ради з питань містобудування,  
архітектури та землекористування

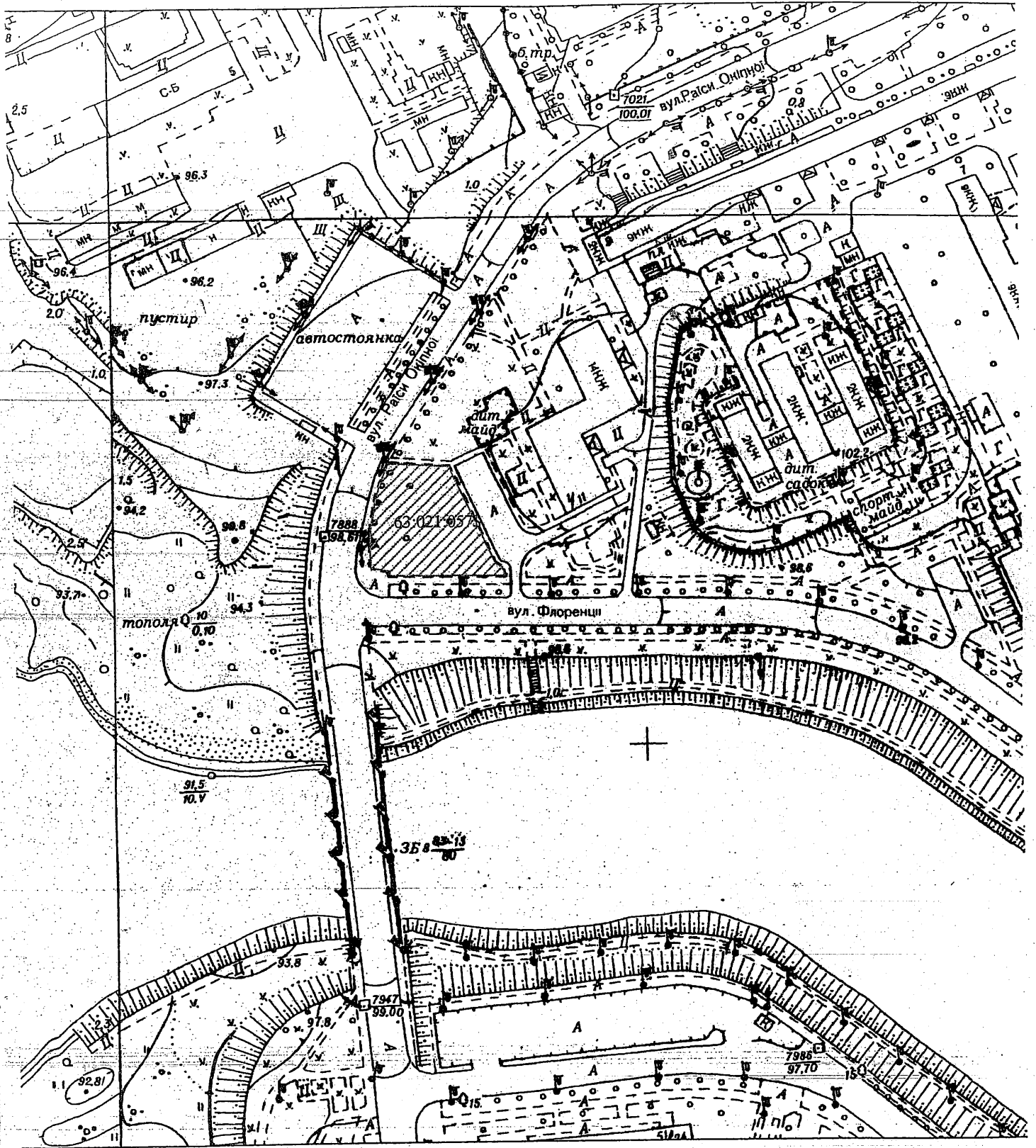
І. Картавий

Начальник управління  
правового забезпечення діяльності  
Київської міської ради

В.Слончак



План-схема



*[Handwritten signature]*

## **ПОЯСНЮВАЛЬНА ЗАПИСКА**

**до проекту рішення Київської міської ради «Про внесення змін до Переліку земельних ділянок, призначених для продажу на земельних торгах (аукціонах) суб'єктам підприємницької діяльності під забудову та надання статусу скверу земельній ділянці на вул. Флоренції, 1/11 у Дніпровському районі м. Києва»**

### **1. Обґрунтування прийняття рішення**

Земельна ділянка площею 0,15 га на вул. Флоренції, 1/11 у Дніпровському районі (обліковий код 63:021:057) включена до Переліку земельних ділянок, призначених для продажу на земельних торгах (аукціонах) суб'єктам підприємницької діяльності під забудову (додаток), затвердженого рішенням Київської міської ради від 30.01.2003 № 252/412 «Про затвердження переліку земельних ділянок, призначених для продажу на земельних торгах (аукціонах) суб'єктам підприємницької діяльності під забудову, з цільовим призначенням для будівництва та експлуатації закладу громадського харчування.

Разом з тим, на зазначеній земельній ділянці велика кількість зелених насаджень, зокрема багаторічні дерева.

Наразі в м. Києві кількість зелених зон, насаджень та озелених територій загального користування постійно зменшується внаслідок незаконного будівництва, неналежного виконання правил благоустрою території, самовільного розміщення малих архітектурних форм.

У зв'язку з цим мешканці прилеглих будинків проти будівництва закладу громадського харчування та виступають за створення скверу, що має на меті збереження зелених насаджень на зазначеній земельній ділянці, яка є місцем відпочинку мешканців Лівобережного масиву та Микільської Слобідки.

Створення скверу сприятиме моральному вихованню дітей, дасть можливість для повноцінного сімейного і культурного відпочинку, позитивно впливатиме на стан здоров'я дітей та підлітків, їх естетичне і культурне виховання. В разі надання земельній ділянці статусу скверу забудовники будуть позбавленні можливості забудувати таку ділянку.

### **2. Мета і завдання прийняття рішення**

Метою і завданням даного проекту рішення є врахування інтересів мешканців Лівобережного масиву та Микільської Слобідки та облаштування скверу на вулиці Флоренції, 1/11 у Дніпровському районі міста Києва.

### **3. Загальна характеристика і основні положення рішення**

Проект рішення передбачає:

- виключити пункт 38 Переліку земельних ділянок, призначених для продажу на земельних торгах (аукціонах) суб'єктам підприємницької діяльності під забудову (додаток), затвердженого рішенням Київської міської ради від 30.01.2003 № 252/412 «Про затвердження переліку земельних ділянок, призначених для продажу на земельних торгах (аукціонах) суб'єктам підприємницької діяльності під забудову»;



- надати земельній ділянці площею 0,15 га на вулиці Флоренції 1/11 у Дніпровському районі м. Києва статусу скверу;

- внести зміни до Програми розвитку зеленої зони м. Києва до 2010 року та концепції формування зелених насаджень в центральній частині міста, затверджених рішенням Київської міської ради від 19.07.2005 № 806/3381 та продовжених на період до 2015 року рішенням Київської міської ради від 27.11.2009 № 714/2783, додавши земельну ділянку до переліку скверів у Дніпровському районі м. Києва.

#### **4. Стан нормативно-правової бази у даній сфері правового регулювання**

Дане питання регулюється Земельним кодексом України, пунктом 34 частини 1 статті 26 Закону України «Про місцеве самоврядування в Україні», Правилами утримання зелених насаджень у населених пунктах України, затверджені наказом Міністерства будівництва, архітектури та житлово-комунального господарства України від 10 квітня 2006 року № 105.

#### **5. Фінансово-економічне обґрунтування**


Реалізація проекту рішення не потребує додаткових видатків з місцевого бюджету та здійснюється в межах бюджетного фінансування ККО «Київзеленбуд».

#### **6. Прогноз соціально-економічних та інших наслідків прийняття рішення**

Надання земельній ділянці орієнтовною площею 0,15 га на вулиці Флоренції 1/11 у Дніпровському районі м. Києва статусу скверу дасть змогу влаштувати місце відпочинку жителям прилеглих територій, зменшити кількість сміття та зробить місто більш привабливим.

Доповідач на пленарному засіданні: депутат Київської міської ради О.Ф. Петровець.

Депутат Київської міської ради



О. Петровець

**Порівняльна таблиця**  
**До проекту рішення Київської міської ради «Про внесення змін до Переліку**  
**земельних ділянок, призначених для продажу на земельних торгах (аукціонах) суб'єктам підприємницької**  
**діяльності під забудову та надання статусу скверу земельній ділянці на вул. Флоренції, 1/11 у Дніпровському**  
**районі м. Києва»**

Програми розвитку зеленої зони м. Києва до 2010 року», затвердженої рішенням Київської міської ради від 19.07.2005 № 806/3381 та продовженої на період 2010-2015 років рішенням Київської міської ради від 27.11.2009 № 714/2783 (таблиця 2 «Озеленені території загального користування міста Києва, що відповідають типологічним ознакам та планувальним вимогам»					
Чинна редакція		Таблиця 2	Запропонована редакція		Таблиця 2
Озеленені території загального користування м. Києва, що відповідають типологічним ознакам та планувальним вимогам			Озеленені території загального користування м. Києва, що відповідають типологічним ознакам та планувальним вимогам		
Дніпровський район			Дніпровський район		
<i>Парки культури і відпочинку</i>			<i>Парки культури і відпочинку</i>		
Труханів острів	476,9	у т. ч. 39,0 га - кв. 65,66 Дніпровського лісництва Дарницького ЛПГ та водно-спортивна база	Труханів острів	476,9	у т. ч. 39,0 га - кв. 65,66 Дніпровського лісництва Дарницького ЛПГ та водно-спортивна база
"Перемога"	66,09	2 ділянки	"Перемога"	66,09	2 ділянки
Гідропарк	181,72	за винятком смуги відводу метро і проспекту	Гідропарк	181,72	за винятком смуги відводу метро і проспекту
<i>Разом:</i>	724,71		<i>Разом:</i>	724,71	
<i>Парки відпочинку</i>			<i>Парки відпочинку</i>		
Вздовж вул. А. Малишка	14,03	3 ділянки	Вздовж вул. А. Малишка	14,03	3 ділянки
Вздовж вул. Попудренка	14,95	- " -	Вздовж вул. Попудренка	14,95	- " -
Біля кінотеатру "Аврора"	7,91	у т. ч. 0,4 га - культова споруда	Біля кінотеатру "Аврора"	7,91	у т. ч. 0,4 га - культова споруда
На ж. м. Райдужний	32,8	у т. ч. 16,33 га - акваторія	На ж. м. Райдужний	32,8	у т. ч. 16,33 га акваторія
Вздовж Броварського проспекту	3,54		Вздовж Броварського проспекту	3,54	
Біля кінотеатру "Ленінград"	2,6	у т. ч. 0,4 га - кінотеатр	Біля кінотеатру "Ленінград"	2,6	у т. ч. 0,4 га - кінотеатр
Урочище "Долобецьке"	133,93	у т. ч. затока	Урочище "Долобецьке"	133,93	у т. ч. затока
Урочище "Горбачиха"	80,3		Урочище "Горбачиха"	80,3	
Біля озера Тельбін	25,8	у т. ч. 13,42 га - акваторія	Біля озера Тельбін	25,8	у т. ч. 13,42 га - акваторія
Біля будинку культури ДВРЗ	3,69		Біля будинку культури ДВРЗ	3,69	
На Русанівській набережній	28,89	разом з прибережною зоною	На Русанівській набережній	28,89	разом з прибережною зоною
На Дніпровській набережній	9,72	у тому числі будівництво спортивно-оздоровчих споруд	На Дніпровській набережній	9,72	у тому числі будівництво спортивно-оздоровчих споруд

*О. Шубей*

По вул. Лохвицькій	8,96	реконстр. території заг. користування	По вул. Лохвицькій	8,96	реконстр. території заг. користування
Біля озера Малинівка	5,8	у т. ч. 2,0 га - акваторія	Біля озера Малинівка	5,8	у т. ч. 2,0 га - акваторія
На ж. м. Серова-Райдужний (спортивний парк)	15,81		На ж. м. Серова-Райдужний (спортивний парк)	15,81	
<i>Разом:</i>	388,73		<i>Разом:</i>	388,73	
<i>Сквери</i>			<i>Сквери</i>		
Біля Дарницького бульвару	1,65	у т. ч. культова споруда	Біля Дарницького бульвару	1,65	у т. ч. культова споруда
Біля медвитверезника	0,16		Біля медвитверезника	0,16	
По вул. Празькій	0,41		По вул. Празькій	0,41	
По вул. Сивашській	0,88		По вул. Сивашській	0,88	
Біля будинку Дарницької РДА	0,74		Біля будинку Дарницької РДА	0,74	
1-й Стародарницький	0,92		1-й Стародарницький	0,92	
На Ленінградській площі	1,84	у т. ч. 0,26 га - "МакДональдс"	На Ленінградській площі	1,84	у т. ч. 0,26 га - "МакДональдс"
По вул. Червоногвардійській	1,47		По вул. Червоногвардійській	1,47	
Біля ст. м. "Лівобережна"	2	у т. ч. культова споруда	Біля ст. м. "Лівобережна"	2	у т. ч. культова споруда
В селищі ДВРЗ	1,72		В селищі ДВРЗ	1,72	
По вул. Макаренка	1,12		По вул. Макаренка	1,12	
По вул. Фанерній	2,25		По вул. Фанерній	2,25	
Мікросад	2,12		Мікросад	2,12	
2-й Стародарницький	0,4		2-й Стародарницький	0,4	
Біля театру драми і комедії	1,05		Біля театру драми і комедії	1,05	
Вул. Олекси Довбуша	2,84		Вул. Олекси Довбуша	2,84	
<i>Разом:</i>	21,57		<b>Вул. Флоренції, 1/11</b>	0,15	
<i>Бульвари</i>			<i>Разом:</i>	21,72	
Бульвар по вул. Шліхтера	3,41		<i>Бульвари</i>		
Верховної Ради	3,51		Бульвар по вул. Шліхтера	3,41	
Праці	0,85		Верховної Ради	3,51	
Перова	2,17				


*Олександр*



Дарницький	0,85		Праці	0,85	
Ярослава Гашека	3,2		Перова	2,17	
Серафимовича	4,98		Дарницький	0,85	
Бучми	2,4		Ярослава Гашека	3,2	
Давидова	1,74		Серафимовича	4,98	
Русанівський	0,86		Бучми	2,4	
<i>Разом:</i>	<i>23,97</i>		Давидова	1,74	
<b>ВСЬОГО:</b>	<b>1158,98</b>	у т. ч. 31,75 га - акваторія	Русанівський	0,86	
			<i>Разом:</i>	<i>23,97</i>	
			<b>ВСЬОГО:</b>	<b>1159,13</b>	у т. ч. 31,75 га - акваторія

**Перелік земельних ділянок, призначених для продажу на земельних торгах (аукціонах) суб'єктам підприємницької діяльності під забудову (додаток), затверджений рішенням Київської міської ради від 30.01.2003 № 252/412 «Про затвердження переліку земельних ділянок, призначених для продажу на земельних торгах (аукціонах) суб'єктам підприємницької діяльності під забудову»**

Чинна редакція					Запропонована редакція				
N п/п	Адреса земельної ділянки	Район	Орієнтована площа земельної ділянки, га	Цільове призначення земельної ділянки	N п/п	Адреса земельної ділянки	Район	Орієнтована площа земельної ділянки, га	Цільове призначення земельної ділянки
38.	вул. Флоренції, 1/11	Дніпровський	0,15	для будівництва та експлуатації закладу громадського харчування	<b>Пункт виключено.</b>				



  
**КИЇВСЬКА МІСЬКА РАДА**  
**IV сесія XXIV скликання**

**РІШЕННЯ**

**від 30 січня 2003 року N 252/412**

**Про затвердження переліку земельних ділянок, призначених  
для продажу на земельних торгах (аукціонах) суб'єктам  
підприємницької діяльності під забудову**

Із змінами і доповненнями, внесеними рішеннями Київської міської ради від 27 березня 2003 року N 338/498, від 29 травня 2003 року N 476/636 (враховуючи зміни, внесені рішеннями Київської міської ради від 14 червня 2007 року N 874/1535, від 10 березня 2016 року N 216/216), від 25 вересня 2003 року N 33/907, від 23 жовтня 2003 року N 114/987, від 18 березня 2004 року N 117-1/1327, від 18 березня 2004 року N 118/1328 (враховуючи зміни, внесені рішеннями Київської міської ради від 2 березня 2006 року N 110/3201, від 2 березня 2006 року N 119/3210), від 15 квітня 2004 року N 184/1394, від 15 квітня 2004 року N 184-1/1394 (враховуючи зміни, внесені рішеннями Київської міської ради від 10 вересня 2015 року N 962/1826), від 29 квітня 2004 року N 242/1452, від 15 липня 2004 року N 442/1852, від 18 листопада 2004 року N 799/2209, від 17 березня 2005 року N 187/2763, від 7 липня 2005 року N 565/3141, від 7 липня 2005 року N 560/3136, від 24 листопада 2005 року N 443/2904, від 29 листопада 2005 року N 526/2987 (враховуючи зміни, внесені рішеннями Київської міської ради від 2 березня 2006 року N 120/3211), від 29 листопада 2005 року N 539/3000, від 8 грудня 2005 року N 583/3044, від 8 грудня 2005 року N 583-1/3044, від 16 березня 2006 року N 315/3406 (враховуючи зміни, внесені рішеннями Київської міської ради від 26 липня 2007 року N 89/1923), від 16 березня 2006 року N 322/3413, від 16 березня 2006 року N 323/3414, від 26 червня 2007 року N 949/1610, від 1 жовтня 2007 року N 441/3275, від 8 листопада 2007 року N 1166/3999, від 9 липня 2009 року N 800/1856,

від 17 вересня 2009 року N 254/2323,  
від 26 лютого 2010 року N 121/3559,  
від 23 червня 2011 року N 346/5733,  
від 23 червня 2011 року N 356/5743,  
від 1 грудня 2011 року N 795/7031,  
від 29 грудня 2011 року N 1084/7320,  
від 29 грудня 2011 року N 1088/7324

Відповідно до ст. ст. 134, 135, 136, 137 Земельного кодексу України, рішення Київської міської ради від 14.03.2002 N 304/1738 "Про визначення тимчасового порядку продажу земельних ділянок в м. Києві" Київська міська рада **вирішила**:

1. Затвердити перелік земельних ділянок, призначених для продажу на земельних торгах (аукціонах) суб'єктам підприємницької діяльності під забудову (додаток).

2. Головному управлінню містобудування, архітектури та дизайну міського середовища Київської міської державної адміністрації, Київській міській санітарно-епідеміологічній станції, Державному управлінню екології та природних ресурсів в м. Києві, Головному управлінню охорони культурної спадщини та реставраційно-відновлювальних робіт Київської міської державної адміністрації за запитами Головного управління земельних ресурсів Київської міської державної адміністрації в тижневий термін подати свої висновки щодо продажу земельних ділянок, зазначених у пункті 1 цього рішення.

3. Головному управлінню земельних ресурсів Київської міської державної адміністрації вжити заходів, пов'язаних з організацією та проведенням торгів (аукціонів) з продажу земельних ділянок, зазначених у пункті 1 цього рішення, відповідно до постанови Кабінету Міністрів України від 16.05.2002 N 648 "Про затвердження Положення про технічний паспорт земельної ділянки, яка виставляється на земельні торги", наказу Державного комітету України по земельних ресурсах від 10.07.2002 N 114 "Про затвердження Інструкції про загальні вимоги до оформлення технічного паспорта земельної ділянки, яка виставляється на земельні торги", рішення Київської міської ради від 14.03.2002 N 304/1738 "Про визначення тимчасового порядку продажу земельних ділянок в м. Києві".

4. Встановити, що експертна грошова оцінка земельних ділянок згідно з додатком є їх стартовою ціною.

5. Переможцям торгів (аукціонів):

- виконувати умови АПЗ Головного управління містобудування, архітектури та дизайну міського середовища Київської міської державної адміністрації та технічні умови відповідних служб щодо приєднання об'єктів до інженерних мереж міста;

- виконувати вимоги, викладені у висновках органів, зазначених у пункті 2 цього рішення.

6. Контроль за виконанням цього рішення покласти на постійну комісію Київської міської ради з питань містобудування та землекористування.

**Київський міський голова**

**О. Омельченко**

Додаток  
до рішення Київської міської ради  
від 30 січня 2003 р. N 252/412

**ПЕРЕЛІК**  
**земельних ділянок, призначених для продажу на земельних торгах (аукціонах)**  
**суб'єктам підприємницької діяльності під забудову**

N п/п	Адреса земельної ділянки	Район	Орієнтовна площа земельної ділянки, га	Цільове призначення земельної ділянки
1	2	3	4	5
1	пункт виключено			
2	вул. Срібнокільська, 14 (під підпірною стіною будинку)	Дарницький	0,2	об'єкти торгівлі обслуговування населення
3	вул. Срібнокільська, 16 (під підпірною стіною будинку)	Дарницький	0,2	торгово-офісний центр
4	пункт виключено			
5	вул. Павла Усенка, 3-а	Дніпровський	0,4	житловий будинок
6	пункт виключено			
7	вул. Лебедева, 17-а	Дніпровський	0,2	адмінбудинок
8	вул. Луначарського, 24-а	Дніпровський	0,3	кафе, магазин
9	вул. Березняківська, 29	Дніпровський	0,4	адмінбудинок, магазин, кафе
10	пункт виключено			
11	просп. Возз'єднання, 13-б	Дніпровський	0,1	автомийка, СТО
12	перетин вул. Автозаводської та вул.	Оболонський	0,3	об'єкти виробничого

	Полупанова			призначення
13	вул. Набережно-Хрещатицька, 21	Подільський	0,1	офісно-торговий комплекс
14	пункт виключено			
15	пр-т Науки, 36	Голосіївський	0,2	АЗС
16	позицію виключено			
17	вул. Миропільська, 27/16	Дніпровський	0,65	Житлове будівництво
18	вул. Героїв Дніпра, 31-б	Оболонський	0,5	Житлове будівництво
19	пункт втратив чинність			
20	пункт виключено			
21	перетин вул. Героїв Космосу та вул. Якуба Коласа	Святошинський	0,11	Кафе, магазин
22	пункт виключено			
23	вул. Оноре де Бальзака, 55	Деснянський	0,35	для будівництва та експлуатації торговельного комплексу
24	пункт виключено			
25	на перетині вул. Миколи Закревського та вул. Марини Цветаєвої	Деснянський	0,3	для будівництва та експлуатації торгово-розважального комплексу, закладу громадського харчування
26	вул. Академіка Курчатова, 3	Деснянський	0,12	для будівництва та експлуатації адміністративно-офісного будинку
27	пр-т Володимира Маяковського, 62	Деснянський	0,06	для будівництва та експлуатації житлового будинку, торговельного комплексу
28	пр-т Володимира Маяковського, 64	Деснянський	0,12	для будівництва та експлуатації житлового будинку, торговельного комплексу

29	позиція втратила чинність			
30	вул. Мілютенка, 3-а	Деснянський	0,2	для будівництва та експлуатації житлового будинку
31	позицію виключено			
32	пункт виключено			
33	вул. Срібнокільська, 8	Дарницький	0,30	для будівництва та експлуатації торгово-офісного центру
34	пункт виключено			
35	пункт виключено			
36	вул. Микільсько-Слобідська, 7-а	Дніпровський	0,23	для будівництва та експлуатації закладу громадського харчування
37	вул. Райдужна, 53	Дніпровський	0,28	для будівництва та експлуатації житлового будинку
38	вул. Флоренції, 1/11	Дніпровський	0,15	для будівництва та експлуатації закладу громадського харчування
39	вул. Челябінська, 7-а	Дніпровський	0,09	для будівництва та експлуатації закладу торгівлі
40	пункт виключено			
41	пункт виключено			
42	перетин вул. Кіквідзе та Залізничного шосе	Голосіївський	0,54	для будівництва та експлуатації станції технічного обслуговування автомобілів
43	вул. Саперно-Слобідська (напроти ділянки по вул. Саперно-Слобідська, 25)	Голосіївський	0,11	для будівництва та експлуатації комплексу автотранспорту і станції технічного обслуговування автомобілів
44	вул. Драгоманова, 42	Дарницький	0,06	для будівництва та експлуатації закладу

				торгівлі
45	вул. Ревуцького, 1	Дарницький	0,06	для будівництва та експлуатації станції технічного обслуговування автомобілів
46	пр-т Володимира Маяковського, 1-б	Деснянський	0,80	для будівництва та експлуатації адміністративного будинку
47	пункт виключено			
48	пр-т Визволителів, 19-а	Дніпровський	0,03	для будівництва та експлуатації станції технічного обслуговування автомобілів
49	пункт виключено			
50	вул. Богатирська, 22-в	Оболонський	0,14	для будівництва та експлуатації комплексу автомийки і станції технічного обслуговування автомобілів
51	позицію виключено			
52	позицію виключено			
53	вул. Милославська, 17	Деснянський	0,10	для будівництва та експлуатації закладів торгівлі та громадського харчування
54	вул. Миколи Лаврухіна, 7-б	Деснянський	0,15	для будівництва та експлуатації будівлі громадського призначення, закладів торгівлі та громадського харчування
55	вул. Радунська, 14-а	Деснянський	0,20	для будівництва та експлуатації житлового будинку з об'єктами інфраструктури, закладів торгівлі та громадського харчування

56	вул. Каштанова, 4-а	Деснянський	0,55	для будівництва та експлуатації житлового комплексу з об'єктами інфраструктури, закладів торгівлі та громадського харчування
57	пункт виключено			
58	пункт виключено			
59	просп. Маяковського, 17-в	Деснянський	0,23	для будівництва та експлуатації житлового будинку з об'єктами інфраструктури, закладів торгівлі та громадського харчування
60	вул. Озерна, 2	Оболонський	0,20	для будівництва та експлуатації закладів торгівлі та громадського харчування
61	просп. Героїв Сталінграда, 17-б	Оболонський	0,56	для будівництва та експлуатації житлового комплексу з об'єктами інфраструктури
62	позицію виключено			
63	позицію виключено			
64	пункт виключено			
65	вул. Ревуцького, 1-а	Дарницький	0,30	для будівництва та експлуатації торгово-офісних будівель
66	вул. Колекторна (діл. N 3)	Дарницький	1,30	для будівництва та експлуатації виробничо-складських будівель
67	вул. Колекторна (діл. N 1)	Дарницький	1,50	для будівництва та експлуатації виробничо-складських будівель
68	позицію виключено			
69	вул. Чернігівська, 60-а	Дарницький	0,17	для будівництва, експлуатації та обслуговування об'єкта торговельного



призначення

70	пункт виключено			
71	позицію виключено			
72	позицію виключено			
73	позицію виключено			
74	вул. Онуфрія Трутенка, 32	Солом'янський	7,11	для будівництва та експлуатації житлового будинку з об'єктами інфраструктури
75	на перетині вул. Героїв Космосу та вул. Комісара Рикова	Святошинський	0,06	для будівництва та експлуатації закладів торгівлі та громадського харчування
76	позицію виключено			
77	на перетині вул. Феодори Пушиної та вул. Чорнобильської	Святошинський	0,05	для будівництва та експлуатації закладів торгівлі та громадського харчування
78	пункт виключено			
79	позицію виключено			
80	позицію виключено			
81	вул. Кайсарова (біля ділянки по вул. Холмогорській, 24)	Голосіївський	0,10	для будівництва та експлуатації комплексу автомийки і станції технічного обслуговування автомобілів
82	вул. Метрологічна, 7	Голосіївський	1,00	для будівництва та експлуатації житлового комплексу з об'єктами інфраструктури
83	пункт виключено			
84	вул. Тверська, 22-а	Голосіївський	0,15	для будівництва та експлуатації адміністративно-офісного будинку

85	вул. Івана Сірка, 6	Голосіївський	0,30	для будівництва та експлуатації житлового будинку з об'єктами інфраструктури, адміністративно-офісного будинку
86	позицію виключено			
87	вул. Академіка Заболотного (перед в'їздом до Музею народної архітектури та побуту України)	Голосіївський	0,20	для будівництва та експлуатації закладів торгівлі та громадського харчування
88	позицію виключено			
89	позицію виключено			
90	вул. Петропавлівська, 49 - 51	Подільський	0,30	для будівництва та експлуатації житлово-офісного будинку
91	позицію виключено			
92	вул. Світлицького, 28 - 30	Подільський	0,15	для будівництва та експлуатації торгово-офісних будівель
93	позицію виключено			
94	на перетині вул. Курнатовського та вул. Кибальчича	Дніпровський	0,05	для будівництва та експлуатації закладів торгівлі та громадського харчування
95	вул. Генерала Жмаченка, 4-а	Дніпровський	0,12	для будівництва та експлуатації закладів торгівлі та громадського харчування
96	вул. Луначарського, 20-б	Дніпровський	0,05	для будівництва та експлуатації закладів торгівлі та громадського харчування
97	позицію виключено			
98	вул. Щусєва	Шевченківський	1,84	для будівництва та експлуатації житлового будинку з об'єктами інфраструктури, адміністративно-офісного

будинку

99	позицію виключено			
100	пункт втратив чинність			
101	позицію виключено			
102	позицію виключено			
103	вул. Медова (біля N 4-а)	Солом'янський	0,50	для будівництва та експлуатації будівельно-складської бази
104	просп. Лісовий, 6-а	Деснянський	0,42	для будівництва та експлуатації житлового будинку
105	вул. Пухівська, 4-а	Деснянський	0,8	для будівництва та експлуатації виробничої бази
106	вул. Вишгородська, 35-а	Подільський	0,80	для будівництва та експлуатації житлових будинків та об'єктів офісно-торговельного призначення
107	вул. Вітряні Гори, 2-д	Подільський	0,05	для будівництва та експлуатації комплексу автомийки і станції технічного обслуговування автомобілів
108	позицію виключено			
109	позицію виключено			
111	позицію виключено			
112	вул. Закревського (навпроти будинку N 85, за озером)	Деснянський	2,66	для будівництва та експлуатації виробничого комплексу з адміністративними будівлями
113	позицію виключено			
114	перетин вул. Шолом Алейхема та вул. Мілютенка	Деснянський	0,7	для будівництва та експлуатації паркінгу

115	просп. Лісовий, 24-а	Деснянський	0,44	для будівництва та експлуатації житлового будинку з об'єктами соціальної інфраструктури та підземним паркінгом
116	вул. Радунська, 28-32	Деснянський	0,59	для будівництва та експлуатації соціально-побутового комплексу
117	провулок Попова, 2-г	Оболонський	0,16	для будівництва та експлуатації закладів торгівлі та громадського харчування
118	вул. Бальзака (навпроти будинків NN 3 - 9 по вул. Польовій)	Деснянський	1,01	для будівництва та експлуатації торговельно-побутового центру
119	пункт виключено			
120	вул. Лайоша Гавро, 9-11	Оболонський	0,41	для будівництва та експлуатації закладів торгівлі та громадського харчування
121	позицію виключено			
122	просп. Маяковського, 47	Деснянський	0,30	для будівництва та експлуатації закладу громадського харчування
123	позицію виключено			
124	позицію виключено			
125	пункт виключено			
126	позицію виключено			
127	вул. Драйзера (біля існуючої автостоянки)	Деснянський	0,12	для будівництва та експлуатації пункту автосервісу
128	пункт виключено			
129	позицію виключено			
130	пункт виключено			

131	вул. Миколи Амосова	Солом'янський	0,16	для будівництва та експлуатації закладу громадського харчування
132	вул. Озерна (вул. Богатирська, вул. Північна)	Оболонський	113,5	для будівництва, експлуатації та обслуговування житлових будинків та об'єктів соціально-культурного призначення
133	пункт втратив чинність			
134	вул. Промислова	Голосіївський	0,477	для будівництва та експлуатації виробничо-складського комплексу
135	позицію виключено			
136	позицію виключено			

(перелік із змінами, внесеними згідно з рішеннями Київської міської ради від 27.03.2003 р. N 338/498, від 29.05.2003 р. N 476/636  
(враховуючи зміни, внесені рішеннями Київської міської ради від 14.06.2007 р. N 874/1535, від 10.03.2016 р. N 216/216), від 25.09.2003 р. N 33/907, від 23.10.2003 р. N 114/987, від 18.03.2004 р. N 117-1/1327, від 18.03.2004 р. N 118/1328  
(враховуючи зміни, внесені рішеннями Київської міської ради від 02.03.2006 р. N 110/3201, від 02.03.2006 р. N 119/3210), від 15.04.2004 р. N 184/1394, від 15.04.2004 р. N 184-1/1394,  
(враховуючи зміни, внесені рішенням Київської міської ради від 10.09.2015 р. N 962/1826), від 29.04.2004 р. N 242/1452, від 15.07.2004 р. N 442/1852, від 18.11.2004 р. N 799/2209, від 17.03.2005 р. N 187/2763, від 07.07.2005 р. N 565/3141, від 07.07.2005 р. N 560/3136, від 24.11.2005 р. N 443/2904, від 29.11.2005 р. N 526/2987  
(враховуючи зміни, внесені рішенням Київської міської ради від 02.03.2006 р. N 120/3211), від 29.11.2005 р. N 539/3000, від 08.12.2005 р. N 583/3044, від 08.12.2005 р. N 583-1/3044, від 16.03.2006 р. N 315/3406  
(враховуючи зміни, внесені рішенням

Київської міської ради від 26.07.2007 р. N 89/1923),  
від 16.03.2006 р. N 322/3413,  
від 16.03.2006 р. N 323/3414,  
від 26.06.2007 р. N 949/1610,  
від 01.10.2007 р. N 441/3275,  
від 08.11.2007 р. N 1166/3999,  
від 09.07.2009 р. N 800/1856,  
від 17.09.2009 р. N 254/2323,  
від 26.02.2010 р. N 121/3559,  
від 23.06.2011 р. N 346/5733,  
від 23.06.2011 р. N 356/5743,  
від 01.12.2011 р. N 795/7031,  
від 29.12.2011 р. N 1084/7320,  
від 29.12.2011 р. N 1088/7324)

**Заступник Київського міського  
голови - секретар Київради**

**В. Яловий**

© ТОВ "Інформаційно-аналітичний центр "ЛІГА", 2016  
© ТОВ "ЛІГА ЗАКОН", 2016





**Заступник міського голови –  
секретар Київської міської ради**

---

Ялового К.В.  
Міщенко О.Г.  
Слончаку В.В.

Прошу розглянути проект рішення від 31.03.2016  
№08/231-1587/ПР в установленому порядку.

Дутці Л.Я.

Для контролю за проходженням та тиражування.

Юнаковій С.М.  
Лазор Л.В.

*В.ПРОКОПІВ*

“31” березня 2016 року  
№ 08/231-1587/ПР



08/231-1582/PP  
31.03.2016

# ДЕПУТАТ

КИЇВСЬКОЇ МІСЬКОЇ РАДИ VIII СКЛИКАННЯ

« 31 » березня 2016 р.

№ 08/231/029-52/1/16

Заступнику міського-голови –  
секретарю Київради  
Прокопіву В.В.

Шановний Володимире Володимировичу!

Відповідно до Регламенту Київської міської ради, затвердженого рішенням Київської міської ради від 14.07.2011 № 383/5770, направляю на розгляд проект рішення Київської міської ради «Про внесення змін до Переліку земельних ділянок, призначених для продажу на земельних торгах (аукціонах) суб'єктам підприємницької діяльності під забудову та надання статусу скверу земельній ділянці на вул. Флоренції, 1/11 у Дніпровському районі м. Києва».

Додатки:

1. Проект рішення;
2. План-схема земельної ділянки;
3. Пояснювальна записка до проекту рішення;
4. Порівняльна таблиця до проекту рішення.

З повагою,  
депутат Київської міської ради

О.Ф.ПЕТРОВЕЦЬ