



08/231-154/17P
21.01.2022

КИЇВСЬКА МІСЬКА РАДА

II СЕСІЯ ІХ СКЛИКАННЯ

РІШЕННЯ

№ _____

Про надання громадянці Шпак Олені Віталіївні дозволу на розроблення проєкту землеустрою щодо відведення земельної ділянки у власність для ведення індивідуального садівництва на вул. Солов'їній у Голосіївському районі міста Києва



726009016

Розглянувши клопотання про надання дозволу на розроблення проєкту землеустрою щодо відведення земельної ділянки громадянці Шпак Олені Віталіївні на вул. Солов'їній у Голосіївському районі міста Києва та додані документи, керуючись статтями 9, 118 Земельного кодексу України, Законом України «Про внесення змін до деяких законодавчих актів України щодо розмежування земель державної та комунальної власності», пунктом 34 частини першої статті 26 Закону України «Про місцеве самоврядування в Україні», Київська міська рада

ВИРІШИЛА:

1. Надати громадянці Шпак Олені Віталіївні дозвіл на розроблення проєкту землеустрою щодо відведення земельної ділянки орієнтовною площею 0,05 га у власність для ведення індивідуального садівництва на вул. Солов'їній у Голосіївському районі міста Києва за рахунок земель комунальної власності територіальної громади міста Києва згідно з план-схемою (додаток до рішення) (справа № 726009016).

2. Контроль за виконанням цього рішення покласти на постійну комісію Київської міської ради з питань архітектури, містобудування та земельних відносин.

Київський міський голова

Віталій КЛИЧКО


ПОДАННЯ:

Заступник голови
Київської міської державної адміністрації
з питань здійснення самоврядних повноважень



Петро ОЛЕНИЧ
В. Оленич

Директор Департаменту земельних ресурсів
виконавчого органу Київської міської ради
(Київської міської державної адміністрації)



Валентина ПЕЛИХ

Заступник директора Департаменту –
начальник юридичного управління
Департаменту земельних ресурсів
виконавчого органу Київської міської ради
(Київської міської державної адміністрації)



Марія ДЕГТЯРЕНКО

ПОГОДЖЕНО:

Постійна комісія Київської міської ради
з питань архітектури, містобудування
та земельних відносин

Голова

Михайло ТЕРЕНТЬЄВ

Секретар

Юрій ФЕДОРЕНКО

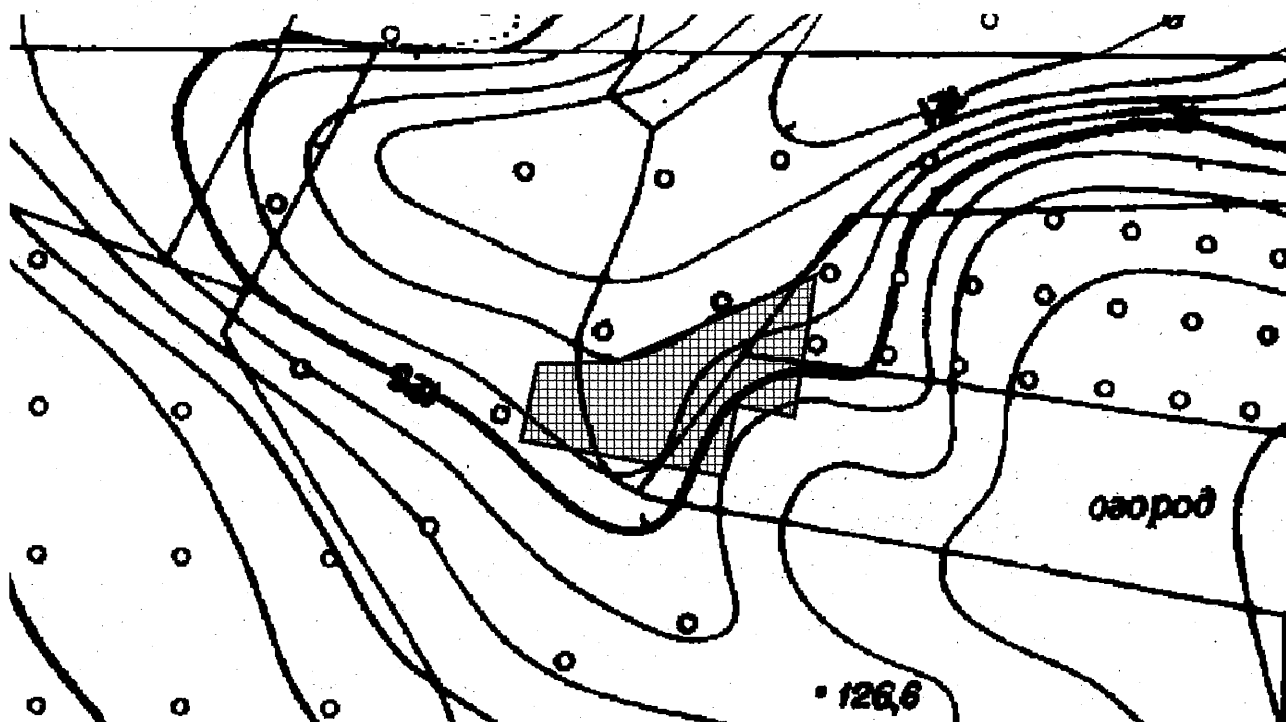
В.о. начальника управління правового
забезпечення діяльності
Київської міської ради

Валентина ПОЛОЖИШНИК

Додаток
до рішення Київської міської ради
від _____ № _____

План-схема
до дозволу на розроблення проєкту землеустрою щодо відведення
земельної ділянки

клопотання	від 16.12.2021 № 726009016
код земельної ділянки	79:102:0150
юрідична/фізична особа	Шпак Олена Віталіївна
адреса земельної ділянки	м. Київ, р-н Голосіївський, вул. Солов'їна
вид землекористування	власність
вид використання земельної ділянки	для ведення індивідуального садівництва
орієнтовний розмір	0,05 га



Київський міський голова

Віталій КЛИЧКО

ПОЯСНЮВАЛЬНА ЗАПИСКА

№ ПЗН-35880 від 06.01.2022

до проекту рішення Київської міської ради:

Про надання громадянці Шпак Олені Віталіївні дозволу на розроблення проекту землеустрою щодо відведення земельної ділянки у власність для ведення індивідуального садівництва на вул. Солов'їній у Голосіївському районі міста Києва

До кадастрової справи
№ 726009016



1. Фізична особа:

ПІБ:

Шпак Олена Віталіївна

Клопотання:

від 16.12.2021 номер 726009016

2. Відомості про земельну ділянку (№ 79:102:0150).

Місце розташування (адреса):	місто Київ, р-н Голосіївський, вул. Солов'їна
Площа:	0,05 га
Вид та термін права:	власність
Вид використання:	для ведення індивідуального садівництва

3. Обґрунтування прийняття рішення.

На клопотання зацікавленої особи відповідно до статей 9, 118 Земельного кодексу України та Порядку набуття прав на землю із земель комунальної власності у місті Києві, затвердженого рішенням Київської міської ради від 20.04.2017 № 241/2463, Департаментом земельних ресурсів виконавчого органу Київської міської ради (Київської міської державної адміністрації) розроблено проект рішення Київської міської ради.

4. Мета прийняття рішення.

Метою прийняття рішення є забезпечення реалізації встановленого Земельним кодексом України права особи на оформлення права власності на землю.

5. Особливі характеристики ділянки.

Наявність будівель і споруд на ділянці:	Земельна ділянка вільна від капітальної забудови.
Наявність ДПТ:	Детальний план території відсутній.
Функціональне призначення згідно з Генпланом:	Відповідно до Генерального плану міста Києва, затвердженого рішенням Київської міської ради від 28.03.2002 № 370/1804, земельна ділянка за функціональним призначенням належить до сільськогосподарської території (витяг з містобудівного кадастру, направлений листом Департаменту містобудування та архітектури виконавчого органу Київської міської ради (Київської міської державної адміністрації) від 21.12.2021 № 055-29681).
Правовий режим:	Земельна ділянка належить до земель комунальної власності територіальної громади міста Києва.
Розташування в зеленій зоні:	За даними Міського земельного кадастру земельна ділянка входить до показників розвитку зеленої зони м. Києва до 2022 року та концепції формування зелених насаджень в центральній частині міста, затверджених рішенням Київської міської ради від 08.07.2021 № 1583/1624 (назва зони: «Національний природний парк «Голосіїв»).

Інші особливості:	<i>Зважаючи на положення статей 9, 122 Земельного кодексу України та пункту 34 частини першої статті 26 Закону України «Про місцеве самоврядування в Україні» (щодо обов'язковості розгляду питань землекористування на пленарних засіданнях) вказаний проєкт рішення направляється для подальшого розгляду Київською міською радою.</i>
-------------------	--

6. Стан нормативно-правової бази у даній сфері правового регулювання.

Загальні засади та порядок отримання дозволу на розроблення документації із землеустрою визначено статтями 9, 118 Земельного кодексу України.

7. Фінансово-економічне обґрунтування.


Реалізація рішення не потребує додаткових витрат міського бюджету.

8. Прогноз соціально-економічних та інших наслідків прийняття рішення.

Рішення не тягне за собою жодних соціально-економічних та інших наслідків.

Доповідач: директор Департаменту земельних ресурсів Валентина ПЕЛИХ

Директор Департаменту земельних ресурсів



Валентина ПЕЛИХ





**Заступник міського голови –
секретар Київської міської ради**


Терентьеву М.О. *Москалю Д.Д.*
Положишник В. О.

Прошу розглянути проект рішення від 21.01.2022
№ 08/231 – 157/ПР в установленому порядку.

Омельченко А. В.

Для контролю за проходженням та тиражування.

Гантшеву Л.О.
~~Гантшеву Л.О.~~ *Коралю О.В.*
Для опрацювання


Александр БОНДАРЕНКО

“21” січня 2022 року
№ 08/231 – 157/ПР

08/231-157/MP
21.01.2022



УКРАЇНА

ВИКОНАВЧИЙ ОРГАН КИЇВСЬКОЇ МІСЬКОЇ РАДИ
(КИЇВСЬКА МІСЬКА ДЕРЖАВНА АДМІНІСТРАЦІЯ)

ДЕПАРТАМЕНТ ЗЕМЕЛЬНИХ РЕСУРСІВ

вул. Хрещатик, 32-а, м. Київ, 01601 тел. (044) 279 58 72

Контактний центр міста Києва (044) 15 51 E-mail: kyivland@kyivcity.gov.ua Код ЄДРПОУ 26199097

21.01.2022 № 05715-СЛ-35380

Заступнику міського голови-
секретарю Київської міської ради
Володимиру БОНДАРЕНКУ

Шановний Володимире Володимировичу!

Департамент земельних ресурсів виконавчого органу Київської міської ради (Київської міської державної адміністрації) відповідно до пункту 3 статті 26 Регламенту Київської міської ради, затвердженого рішенням Київської міської ради від 04.11.2021 № 3135/3176, направляє проект рішення Київської міської ради «Про надання громадянці Шпак Олені Віталіївні дозволу на розроблення проекту землеустрою щодо відведення земельної ділянки у власність для ведення індивідуального садівництва на вул. Солов'їній у Голосіївському районі міста Києва» (справа № 726009016) для подальшого опрацювання.

Додатки:

- проект рішення 726009016 на 2 арк. в 1 примірнику;
- пояснювальна записка 726009016 на 2 арк. в 1 примірнику;
- витяг з бази даних міського земельного кадастру на 1 арк. в 1 примірнику;
- матеріали супутникової фотозйомки на 1 арк. в 1 примірнику;
- матеріали справи на 6 арк. в 1 примірнику.

З повагою

Директор

Валентина ПЕЛИХ