



# КИЇВСЬКА МІСЬКА РАДА

XI СЕСІЯ VIII СКЛИКАННЯ

08/231-1574/ПР  
22.06.2020

## РІШЕННЯ

№ \_\_\_\_\_

*Грещак*



506427424

Про передачу громадянину  
Єпішеву Ігорю Анатолійовичу у  
приватну власність земельної  
ділянки для будівництва і  
обслуговування жилого будинку,  
господарських будівель і споруд на  
вул. Садовій, 64-А у  
Солом'янському районі міста  
Києва

Відповідно до статей 9, 81, 83, 116, 118, 121, 186 Земельного кодексу України, Закону України «Про внесення змін до деяких законодавчих актів України щодо розмежування земель державної та комунальної власності», пункту 34 частини першої статті 26 Закону України «Про місцеве самоврядування в Україні» та розглянувши проект землеустрою щодо відведення земельної ділянки, Київська міська рада

### ВИРІШИЛА:

1. Затвердити проект землеустрою щодо відведення земельної ділянки громадянину Єпішеву Ігорю Анатолійовичу для будівництва і обслуговування житлового будинку, господарських будівель і споруд на вул. Садовій, 64-А у Солом'янському районі міста Києва (категорія земель – землі житлової та громадської забудови, код КВЦПЗ - 02.01), справа № **506427424**.

2. Передати громадянину Єпішеву Ігорю Анатолійовичу, за умови виконання пункту 3 цього рішення, у приватну власність земельну ділянку площею 0,0628 га (кадастровий номер 8000000000:72:524:0072) для будівництва і обслуговування жилого будинку, господарських будівель і споруд (код КВЦПЗ - 02.01) на вул. Садовій, 64-А у Солом'янському районі міста Києва із земель комунальної власності територіальної громади міста Києва.

3. Громадянину Єпішеву Ігорю Анатолійовичу:

3.1. Виконувати обов'язки власника земельної ділянки відповідно до вимог статті 91 Земельного кодексу України.

3.2. Забезпечити вільний доступ для прокладання нових, ремонту та експлуатації існуючих інженерних мереж і споруд, що знаходяться в межах земельної ділянки.

3.3. Виконати вимоги, викладені в листі Департаменту містобудування та архітектури виконавчого органу Київської міської ради (Київської міської державної адміністрації) від 09 листопада 2018 року № 10409/0/12-4/19-18.

3.4. Виконувати умови забудови земельної ділянки згідно з містобудівними умовами і обмеженнями щодо забудови земельної ділянки та документами, що дають право на виконання підготовчих та будівельних робіт, одержаними в установленому законодавством порядку.

3.5. Вжити заходів щодо державної реєстрації права власності на земельну ділянку у порядку, встановленому Законом України «Про державну реєстрацію речових прав на нерухоме майно та їх обтяжень».

3.6. Питання майнових відносин вирішувати в установленому порядку.

3.7. Під час використання земельної ділянки дотримуватись обмежень у її використанні, зареєстрованих у Державному земельному кадастрі.

3.8. Питання сплати відновної вартості зелених насаджень або укладання охоронного договору на зелені насадження вирішувати відповідно до рішення Київської міської ради від 27 жовтня 2011 року № 384/6600 «Про затвердження Порядку видалення зелених насаджень на території міста Києва» (із змінами і доповненнями).

4. Попередити власника, що право власності на земельну ділянку може бути припинено у випадках, передбачених статтями 140, 143 Земельного кодексу України.


5. Контроль за виконанням цього рішення покласти на постійну комісію Київської міської ради з питань містобудування, архітектури та землекористування.

Київський міський голова

Віталій КЛИЧКО

**ПОДАННЯ:**

Заступник голови Київської міської  
державної адміністрації



В. Мандрицький  
Вячеслав НЕПОП

Директор Департаменту земельних ресурсів  
виконавчого органу Київської міської ради  
(Київської міської державної адміністрації)

Петро ОЛЕНИЧ

Заступник директора Департаменту –  
начальник юридичного управління  
Департаменту земельних ресурсів  
виконавчого органу Київської міської ради  
(Київської міської державної адміністрації)

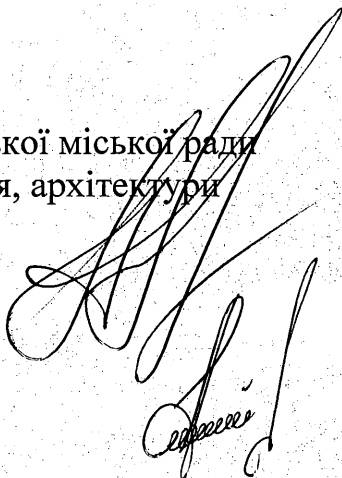


Алла ВАСИЛЕНКО

**ПОГОДЖЕНО:**

17.09.2020

Постійна комісія Київської міської ради  
з питань містобудування, архітектури  
та землекористування



Голова

Олександр МІЩЕНКО

Секретар

Іван КАРТАВИЙ

Начальник управління правового  
забезпечення діяльності  
Київської міської ради

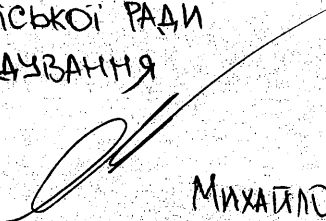


Ганна ГАРШИНА

30.09.2020

17.02.2021

Постійна комісія Київської міської ради  
з питань архітектури, містобудування  
та земельних відносин

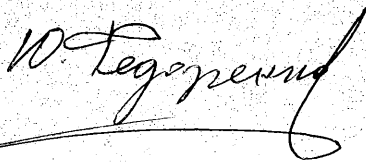


Голова

Михайло ТЕРЕНТЬЄВ

СЕКРЕТАР

Юрія ФЕДОРЕНКО



# ПОЯСНЮВАЛЬНА ЗАПИСКА

№ ПЗН-2115 від 12.06.2020

до проекту рішення Київської міської ради:

**Про передачу громадянину Єпішеву Ігорю Анатолійовичу у приватну власність земельної ділянки для будівництва і обслуговування жилого будинку, господарських будівель і споруд на вул. Садовій, 64-А у Солом'янському районі міста Києва**

До кадастрової справи  
№ 506427424



## 1. Фізична особа:

Назва:

**Єпішев Ігор Анатолійович**

Клопотання:

**від 28.08.2019 номер 506427424**

Дозвіл / згода:

## 2. Відомості про земельну ділянку (№ 8000000000:72:524:0072)

Місце розташування (адреса):	<b>вул. Садова, 64-А у Солом'янському районі міста Києва</b>
Площа:	<b>0,0628 га</b>
Вид та термін користування:	<b>власність</b>
Вид використання:	<b>для будівництва і обслуговування жилого будинку, господарських будівель і споруд</b>

## 3. Обґрунтування прийняття рішення

На замовлення зацікавленої особи землевпорядною організацією розроблено проект землеустрою щодо відведення земельної ділянки, який згідно із ст. 186-1 Земельного кодексу України погоджено з відповідними органами, зокрема:

Органом архітектури

від 17.07.2019 № 7056/0/012/09-19

Головним управлінням Держгеокадастру  
у Харківській області

від 11.07.2019 № 10932/82-19

Відповідно до Земельного кодексу України та Порядку набуття прав на землю із земель комунальної власності у місті Києві, затвердженого рішенням Київської міської ради від 20.04.2017 № 241/2463, Департаментом земельних ресурсів виконавчого органу Київської міської ради (Київської міської державної адміністрації) розроблено проект рішення Київської міської ради.

## 4. Мета прийняття рішення.

Метою прийняття рішення є забезпечення реалізації встановленого Земельним кодексом України права особи на оформлення права власності на землю.

## 5. Особливі характеристики ділянки.

Наявність будівель і споруд на ділянці:	<b>Земельна ділянка вільна від капітальної забудови</b>
Наявність ДПТ:	<b>Відповідно до детального плану мікрорайону Жуляни, затвердженого рішенням Київської міської ради від 14 червня 2007 року № 796/1457 земельна ділянка за функціональним призначенням належить до території житлової садибної забудови.</b>
Функціональне призначення згідно Генплану:	<b>Відповідно до Генерального плану міста, затвердженого рішенням Київської міської ради від 28 березня 2002 року № 370/1804, земельна ділянка за функціональним призначенням належить до території житлової садибної забудови.</b>
Правовий режим:	<b>Земельна ділянка належить до земель комунальної власності територіальної громади міста Києва.</b>
Розташування в зеленій зоні:	<b>Земельна ділянка не входить до зеленої зони.</b>

<b>Інші особливості:</b>	<i>Земельна ділянка не перетинається з червоними лініями. За наявною інформацією в Департаменті земельних ресурсів, земельна ділянка обліковується за гр. Єпішевою К.В., яка надала згоду на її відведення гр. Єпішеву І.А. (нотаріально засвідчена заява від 20 липня 2018 року № 629).</i>
--------------------------	--

**6. Стан нормативно-правової бази у даній сфері правового регулювання.**

Загальні засади та порядок передачі земельних ділянок у власність чи користування зацікавленим особам визначено Земельним кодексом України та Порядком набуття прав на землю із земель комунальної власності у місті Києві, затвердженим рішенням Київради від 20 квітня 2017 року № 241/2463.

Рішення про передачу земельної ділянки у власність може бути прийнято Київською міською радою з урахуванням вимог статті 24 Закону України «Про регулювання містобудівної діяльності».

**7. Фінансово-економічне обґрунтування.**

Реалізація рішення не потребує додаткових витрат міського бюджету.

**8. Прогноз соціально-економічних та інших наслідків прийняття рішення.**

Рішення не тягне за собою жодних соціально-економічних та інших наслідків.

Доповідач: директор Департаменту земельних ресурсів Петро ОЛЕНИЧ

Директор Департаменту  
земельних ресурсів



**Петро ОЛЕНИЧ**

