



08/231-1558/ПР
18.06.2020


КИЇВСЬКА МІСЬКА РАДА

XI СЕСІЯ VIII СКЛИКАННЯ

РІШЕННЯ

№ _____

Про надання Київському комунальному об'єднанню зеленого будівництва та експлуатації зелених насаджень міста «Київзеленбуд» дозволу на розроблення проєкту землеустрою щодо відведення земельної ділянки у постійне користування для експлуатації та обслуговування зелених насаджень загального користування в межах проспекту Науки, вул. Адмірала Ушакова та вул. Весняної у Голосіївському районі міста Києва



310151347

Розглянувши клопотання про надання дозволу на розроблення проєкту землеустрою щодо відведення земельної ділянки Київському комунальному об'єднанню зеленого будівництва та експлуатації зелених насаджень міста «Київзеленбуд» в межах проспекту Науки, вул. Адмірала Ушакова та вул. Весняної у Голосіївському районі міста Києва та додані документи, керуючись статтями 9, 123 Земельного кодексу України, Законом України «Про внесення змін до деяких законодавчих актів України щодо розмежування земель державної та комунальної власності», пунктом 34 частини першої статті 26 Закону України «Про місцеве самоврядування в Україні», Київська міська рада

ВИРІШИЛА:

1. Надати Київському комунальному об'єднанню зеленого будівництва та експлуатації зелених насаджень міста «Київзеленбуд» дозвіл на розроблення проєкту землеустрою щодо відведення земельної ділянки орієнтовною площею 11,20 га у постійне користування для експлуатації та обслуговування зелених насаджень загального користування в межах проспекту Науки, вул. Адмірала Ушакова та вул. Весняної у Голосіївському районі міста Києва за рахунок земель комунальної власності територіальної громади міста Києва згідно з план-схемою (додаток до рішення) (справа № 310151347).

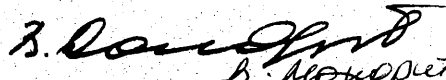
2. Контроль за виконанням цього рішення покласти на постійну комісію Київської міської ради з питань містобудування, архітектури та землекористування.

Київський міський голова

Віталій КЛИЧКО

ПОДАННЯ:


Заступник голови Київської міської
державної адміністрації


В. Непоповський
Вячеслав НЕПОП

Директор Департаменту земельних ресурсів
виконавчого органу Київської міської ради
(Київської міської державної адміністрації)


Петро ОЛЕНИЧ

Заступник директора Департаменту –
начальник юридичного управління
Департаменту земельних ресурсів
виконавчого органу Київської міської ради
(Київської міської державної адміністрації)


Алла ВАСИЛЕНКО

ПОГОДЖЕНО:

Постійна комісія Київської міської ради
з питань містобудування, архітектури
та землекористування

Голова

Олександр МІЩЕНКО

Секретар

Іван КАРТАВИЙ

Начальник управління правового
забезпечення діяльності
Київської міської ради

Ганна ГАРШИНА

Додаток
до рішення Київської міської ради
від _____ № _____

План-схема
до дозволу на розроблення проєкту землеустрою щодо відведення земельної ділянки

клопотання	від 29.05.2020 № 310151347
код земельної ділянки	79:616:0304
юридична/фізична особа	Київське комунальне об'єднання зеленого будівництва та експлуатації зелених насаджень міста «Київзеленбуд»
адреса земельної ділянки	м. Київ, р-н Голосіївський, в межах проспекту Науки, вул. Адмірала Ушакова та вул. Весняної
вид землекористування	постійне користування
вид користування земельної ділянки	для експлуатації та обслуговування зелених насаджень загального користування
орієнтовний розмір	11,20 га



Директор Департаменту земельних ресурсів
виконавчого органу Київської міської ради
(Київської міської державної адміністрації)

Петро ОЛЕНИЧ

В.о. Начальник відділу землеустрою
Голосіївського, Печерського, Солом'янського районів
Департаменту земельних ресурсів
виконавчого органу Київської міської ради
(Київської міської державної адміністрації)

Алла Кузнецова
11.06.2020

Алла КУЗНЕЦОВА

ПОЯСНЮВАЛЬНА ЗАПИСКА

№ ПЗН-6622 від 11.06.2020

до проекту рішення Київської міської ради:

Про надання Київському комунальному об'єднанню зеленого будівництва та експлуатації зелених насаджень міста «Київзеленбуд» дозволу на розроблення проекту землеустрою щодо відведення земельної ділянки у постійне користування для експлуатації та обслуговування зелених насаджень загального користування в межах проспекту Науки, вул. Адмірала Ушакова та вул. Весняної у Голосіївському районі міста Києва

До справи
№ 310151347



1. Юридична особа:

Назва	<i>Київське комунальне об'єднання зеленого будівництва та експлуатації зелених насаджень міста «Київзеленбуд»</i>
Перелік засновників (учасників) <small>*за даними Єдиного державного реєстру юридичних осіб, фізичних осіб-підприємців та громадських формувань</small>	КИЇВСЬКА МІСЬКА ДЕРЖАВНА АДМІНІСТРАЦІЯ Код ЄДРПОУ засновника: 00022527 Адреса засновника: 01044, м. Київ, Шевченківський район, ВУЛИЦЯ ХРЕЩАТИК, будинок 36
Кінцевий бенефіціарний власник (контролер) <small>*за даними Єдиного державного реєстру юридичних осіб, фізичних осіб-підприємців та громадських формувань</small>	<i>відсутній</i>
Клопотання	<i>від 29.05.2020 № 310151347</i>

2. Відомості про земельну ділянку 79:616:0304

Місце розташування (адреса):	<i>м. Київ, р-н Голосіївський, в межах проспекту Науки, вул. Адмірала Ушакова та вул. Весняної</i>
Площа:	<i>11,1953 га</i>
Вид та термін користування:	<i>постійне користування</i>
Вид використання:	<i>для експлуатації та обслуговування зелених насаджень загального користування</i>

3. Обґрунтування прийняття рішення

На клопотання зацікавленої особи відповідно до статей 9, 123 Земельного кодексу України та Порядку набуття прав на землю із земель комунальної власності у місті Києві, затвердженого рішенням Київради від 20 квітня 2017 року № 241/2463, Департаментом земельних ресурсів виконавчого органу Київської міської ради (Київської міської державної адміністрації) розроблено проект рішення Київської міської ради.

4. Мета прийняття рішення.

Метою прийняття рішення є забезпечення реалізації встановленого Земельним кодексом України права особи на оформлення права користування (власності) на землю.

5. Особливі характеристики ділянки.

Наявність будівель і споруд на ділянці:	<i>Земельна ділянка вільна від капітальної забудови.</i>
Наявність ДПТ:	<i>Детальний план території відсутній.</i>

Функціональне призначення згідно Генплану:	<i>Відповідно до Генерального плану міста, затвердженого рішенням Київської міської ради від 28 березня 2002 року № 370/1804, земельна ділянка за функціональним призначенням належить до території захисної зелені (існуючої) (витяг з містобудівного кадастру від 04 червня 2020 року № 5954/0/12-4/12-03-20).</i>
Правовий режим:	<i>Земельна ділянка належить до земель комунальної власності територіальної громади міста Києва.</i>
Розташування в зеленій зоні:	<i>Земельна ділянка відповідно до Програми розвитку зеленої зони міста Києва до 2010 року та концепції формування зелених насаджень в центральній частині міста, затвердженої рішенням Київської міської ради від 19 липня 2005 року № 806/3381 (зі змінами) належить до озелених територій загального користування м. Києва, що відповідають типологічним ознакам та планувальним вимогам (табл. 2, пункт 13 – парк відпочинку на схилах Мишоловського яру (вул. Весняна - вул. Адмірала Ушакова), загальною площею 12,1 га).</i>
Інші особливості:	<i>За відомостями Міського земельного кадастру земельна ділянка розташована в межах земельних ділянок з обліковими кодами 79:094:0132 (яр), 79:094:0126, 79:094:0125, які обліковуються як землі не надані у власність чи користування. Земельна ділянка не перетинається червоними лініями. За відомостями Містобудівного кадастру, земельна ділянка розташована в межах зсувонебезпечного району.</i>

6. Стан нормативно-правової бази у даній сфері правового регулювання.

Загальні засади та порядок передачі земельних ділянок у власність чи користування зацікавленим особам визначено Земельним кодексом України та Порядком набуття прав на землю із земель комунальної власності у місті Києві, затвердженим рішенням Київської міської ради від 20 квітня 2017 року № 241/2463.

Рішення про надання земельної ділянки може бути прийнято Київською міською радою з урахуванням вимог статті 24 Закону України "Про регулювання містобудівної діяльності".

7. Фінансово-економічне обґрунтування.

Реалізація рішення не потребує додаткових витрат міського бюджету.

8. Прогноз соціально-економічних та інших наслідків прийняття рішення.

Наслідками прийняття розробленого проекту рішення стане:

- реалізація зацікавленою особою своїх прав щодо використання земельної ділянки;

Доповідач: директор Департаменту земельних ресурсів Петро ОЛЕНИЧ

Директор Департаменту
земельних ресурсів

Петро ОЛЕНИЧ

Оленич
11.06.2020



**Заступник міського голови –
секретар Київської міської ради**

Левова К. В.
Міщенко О. Г. – *б/п.*
Гаршиній Г. А.

Прошу розглянути проект рішення від 18.06.2020
№ 08/231 – 1558/ПР в установленому порядку.

Пихтіній О. М.

Для контролю за проходженням та тиражування

Володимир ПРОКОПІВ

“19” червня 2020 року
№ 08/231 – 1558/ПР

08/231-1558/ПР
18.06.2020



ВИКОНАВЧИЙ ОРГАН КИЇВСЬКОЇ МІСЬКОЇ РАДИ
(КИЇВСЬКА МІСЬКА ДЕРЖАВНА АДМІНІСТРАЦІЯ)

ДЕПАРТАМЕНТ ЗЕМЕЛЬНИХ РЕСУРСІВ

вул. Хрещатик, 32-а, м. Київ, 01601, тел. (044) 279-58-72

КБУ "Контактний центр міста Києва" (044) 15-51, E-mail: doc@kyivland.gov.ua Код ЄДРПОУ 26199097

18.06.2020 № 05715-СЛ-6622

на № _____ від _____

Заступнику Київського міського голови-
секретарю Київради
Прокопіву В.В.

Шановний Володимире Володимировичу!

Департамент земельних ресурсів виконавчого органу Київської міської ради (Київської міської державної адміністрації) відповідно до пункту 3 статті 26 Регламенту Київської міської ради, затвердженого рішенням Київської міської ради від 7.07.2016 № 579/579, направляє проєкт рішення Київської міської ради «Про надання Київському комунальному об'єднанню зеленого будівництва та експлуатації зелених насаджень міста "Київзеленбуд" дозволу на розроблення проєкту землеустрою щодо відведення земельної ділянки у постійне користування для експлуатації та обслуговування зелених насаджень загального користування в межах проспекту Науки, вул. Адмірала Ушакова та вул. Весняної у Голосіївському районі міста Києва» (310151347) для подальшого опрацювання.

Додатки:

- проєкт рішення 310151347 на 2 арк. в 1 примірнику;
- пояснювальна записка 310151347 на 2 арк. в 1 примірнику;
- витяг з бази даних міського земельного кадастру на 2 арк. в 1 примірнику;
- матеріали супутникової фотозйомки на 1 арк. в 1 примірнику;
- матеріали справи на 14 арк. в 1 примірнику.

З повагою
директор

Петро ОЛЕНИЧ