

08/231-1556/PP  
27.06.2014



# КИЇВСЬКА МІСЬКА РАДА

IV СЕСІЯ VIII СКЛИКАННЯ

## РІШЕННЯ

№ \_\_\_\_\_

ПРОЕКТ

**Про надання статусу скверу земельній ділянці, що розташована між вулицею Микільсько-Слобідською та проспектом Броварським у Дніпровському районі м. Києва**

Відповідно до статей 19, 186 Земельного кодексу України, Закону України «Про державну реєстрацію речових прав на нерухоме майно та їх обтяжень», пункту 34 частини першої статті 26 Закону України «Про місцеве самоврядування в Україні», Правил утримання зелених насаджень у населених пунктах України, затверджених наказом Міністерства будівництва, архітектури та житлово-комунального господарства України від 10 квітня 2006 року № 105, з метою раціонального використання і збереження зелених насаджень, Київська міська рада

### ВИРІШИЛА:

1. Надати статус скверу земельній ділянці площею 0,3512 га, що розташована між вулицею Микільсько-Слобідською та проспектом Броварським у Дніпровському районі м. Києва (кадастровий номер 8 000 000 000:66:178:0089), згідно з додатком до рішення (план-схема додається).

2. Комунальному підприємству по утриманню зелених насаджень Дніпровського району м. Києва в установленому порядку:

2.1. Здійснити організаційно-правові заходи щодо оформлення права постійного землекористування земельною ділянкою, визначеною пунктом 1 цього рішення.

2.2. У місячний термін з дня набуття чинності рішення про надання земельної ділянки у користування, вжити заходів щодо державної реєстрації права користування на земельну ділянку, що визначена пунктом 1 цього рішення.

3. Київському комунальному об'єднанню зеленого будівництва та експлуатації зелених насаджень міста «Київзеленбуд» здійснити організаційно-правові заходи щодо благоустрою земельної ділянки, що визначена пунктом 1 цього рішення.

4. Внести зміни до Програми комплексного розвитку зеленої зони міста Києва до 2010 року та концепції формування зелених насаджень в центральній частині міста, що затверджена рішенням Київської міської ради від 19.07.2005 року №806/3381 та продовжена на період до 2017 року рішенням Київської міської ради від 07.07.2016 №572/572, включивши до переліку озелених територій загального користування міста Києва, що відповідають типологічним ознакам та планувальним вимогам (таблиця №2), земельну ділянку, зазначену в пункті 1 цього рішення.

5. Виконавчому органу Київської міської ради (Київської міської державної адміністрації) вирішити в установленому порядку питання фінансування заходів, передбачених пунктами 2 та 3 цього рішення.

6. Опублікувати це рішення у газеті Київської міської ради «Хрещатик» в установленому порядку.

7. Контроль за виконанням цього рішення покласти на постійну комісію Київської міської ради з питань екологічної політики.

Київський міський голова

В.Кличко



**ПОДАННЯ:**

Депутат Київської міської ради



О. Петровець

**ПОГОДЖЕНО:**

Голова постійної комісії Київської  
міської ради з питань екологічної  
політики

К.Яловий

Секретар постійної комісії Київської  
міської ради з питань екологічної  
політики

О.Новіков

Голова постійної комісії Київської  
міської ради з питань містобудування,  
архітектури та землекористування

О.Міщенко

Секретар постійної комісії Київської  
міської ради з питань містобудування,  
архітектури та землекористування

І. Картавий

Голова постійної комісії Київської  
міської ради з питань бюджету та  
соціально-економічного розвитку

А. Странніков

Секретар постійної комісії Київської  
міської ради з питань бюджету та  
соціально-економічного розвитку

Г. Ясинський

Начальник управління  
правового забезпечення діяльності  
Київської міської ради

В. Слончак

План-схема  
земельної ділянки, якій надається статус скверу

адреса земельної ділянки

- м. Київ, між вулицею Микільсько-Слобідською та проспектом Броварським у Дніпровському районі м. Києва

площа земельної ділянки

- 0,3512 га



Київський міський голова

В. Кличко

**ПОЯСНЮВАЛЬНА ЗАПИСКА**  
**до проекту рішення Київської міської ради**  
**«Про надання статусу скверу земельній ділянці, що розташована між**  
**вулицею Микільсько-Слобідською та проспектом Броварським у**  
**Дніпровському районі м. Києва»**

**1. Обґрунтування прийняття рішення**

Запропонований проект рішення має на меті облаштування благоустрою території та збереження зелених насаджень на земельній ділянці, яка є місцем відпочинку мешканців Лівобережного масиву, Микільської Слобідки. Враховуючи велику кількість забудов на Лівобережному масиві, Микільській Слобідці все менше залишається місць для культурного відпочинку громадян. Неодноразово мешканці у письмовій формі звертались до депутатів Київської міської ради з проханням надати зазначеній території статус скверу для збереження зеленої зони та запобігання від засмічення і забудови.

**2. Мета і завдання прийняття рішення**

Метою і завданням даного проекту рішення є дотримання встановлених законодавством нормативів охорони зелених насаджень та збереження рекреаційної території мікрорайону, а також врахування інтересів мешканців міста Києва та облаштування скверу між вулицею Микільсько-Слобідською та проспектом Броварським у Дніпровському районі м. Києва.

**3. Загальна характеристика і основні положення рішення**


Проект рішення передбачає:

надати земельній ділянці площею 0,3512 га, що розташована між вулицею Микільсько-Слобідською та проспектом Броварським у Дніпровському районі м. Києва (кадастровий номер 8 000 000 000:66:178:0089), статус скверу;

внести зміни до Програми комплексного розвитку зеленої зони міста Києва до 2010 року та концепції формування зелених насаджень в центральній частині міста, що затверджена рішенням Київської міської ради від 19.07.2005 року №806/3381 та продовжена на період до 2017 року рішенням Київської міської ради від 07.07.2016 №572/572, включивши до переліку озелених територій загального користування міста Києва, що відповідають типологічним ознакам та планувальним вимогам (таблиця №2), земельну ділянку, зазначену в пункті 1 цього рішення.

**4. Стан нормативно-правової бази у даній сфері правового регулювання**

Проект рішення розроблено відповідно статті 19 Земельного кодексу України, пункту 34 частини 1 статті 26 Закону України «Про місцеве самоврядування в Україні», статті 7, статей 51-53 Закону України «Про природно-заповідний фонд України».



## **5. Фінансово-економічне обґрунтування**

Реалізація проекту рішення здійснюється в межах бюджетного фінансування Київського комунального об'єднання зеленого будівництва та експлуатації зелених насаджень міста «Київзеленбуд» виконавчого органу Київської міської ради (Київської міської державної адміністрації).

## **6. Прогноз соціально-економічних та інших наслідків прийняття рішення**

Прийняття проекту рішення дасть змогу влаштувати місце відпочинку жителям прилеглих територій та зробить місто більш привабливим, а також сприятиме задоволенню потреб мешканців Лівобережного масиву та Микільської Слобідки,

**Доповідач на пленарному засіданні:** депутат Київської міської ради  
О.Ф. Петровець.


Депутат Київської міської ради



О. Петровець

**ПОРІВНЯЛЬНА ТАБЛИЦЯ**  
**до проекту рішення Київської міської ради**  
**«Про надання статусу скверу земельній ділянці, що розташована між**  
**вулицею Микільсько-Слобідською та проспектом Броварським у**  
**Дніпровському районі м. Києва»**

Програма розвитку зеленої зони м. Києва до 2010 року та концепції формування зелених насаджень в центральній частині міста, затверджених рішенням Київської міської ради від 19.07.2005 № 806/3381 та продовжених на період до 2017 року рішенням Київської міської ради від 07.07.2016 № 572/572 (таблиця 2 «Озеленені території загального користування м. Києва, що відповідають типологічним ознакам та планувальним вимогам»)							
Чинна редакція				Редакція з врахуванням запропонованих змін та доповнень			
Сквери				Сквери			
19	Біля Дарницького бульвару	1,65	у т. ч. культова споруда	19	Біля Дарницького бульвару	1,65	у т. ч. культова споруда
20	Біля медвитверезника	0,16		20	Біля медвитверезника	0,16	
21	По вул. Празькій	0,41		21	По вул. Празькій	0,41	
22	По вул. Сивашській	0,88		22	По вул. Сивашській	0,88	
23	Біля будинку Дарницької РДА	0,74		23	Біля будинку Дарницької РДА	0,74	
24	1-й Стародарницький	0,92		24	1-й Стародарницький	0,92	
25	На Ленінградській площі	1,84	у т. ч. 0,26 га - "МакДональдс"	25	На Ленінградській площі	1,84	у т. ч. 0,26 га - "МакДональдс"
26	По вул. Червоногвардійській	1,47		26	По вул. Червоногвардійській	1,47	
27	Біля ст. м. "Лівобережна"	2	у т. ч. культова споруда	27	Біля ст. м. "Лівобережна"	2	у т. ч. культова споруда
28	В селищі ДВРЗ	1,72		28	В селищі ДВРЗ	1,72	
29	По вул. Макаренка	1,12		29	По вул. Макаренка	1,12	
30	По вул. Фанерній	2,25		30	По вул. Фанерній	2,25	
31	Мікросад	2,12		31	Мікросад	2,12	
32	2-й Стародарницький	0,4		32	2-й Стародарницький	0,4	
33	Біля театру драми і комедії	1,05		33	Біля театру драми і комедії	1,05	
34	Вул. Олекси Довбуша	2,84		34	Вул. Олекси Довбуша	2,84	
	<b>Разом:</b>	<b>21,57</b>			між вул. Микільсько-	0,35	



					Слобідською та просп. Броварським		
					<i>Разом:</i>	21,92	

Депутат Київської міської ради



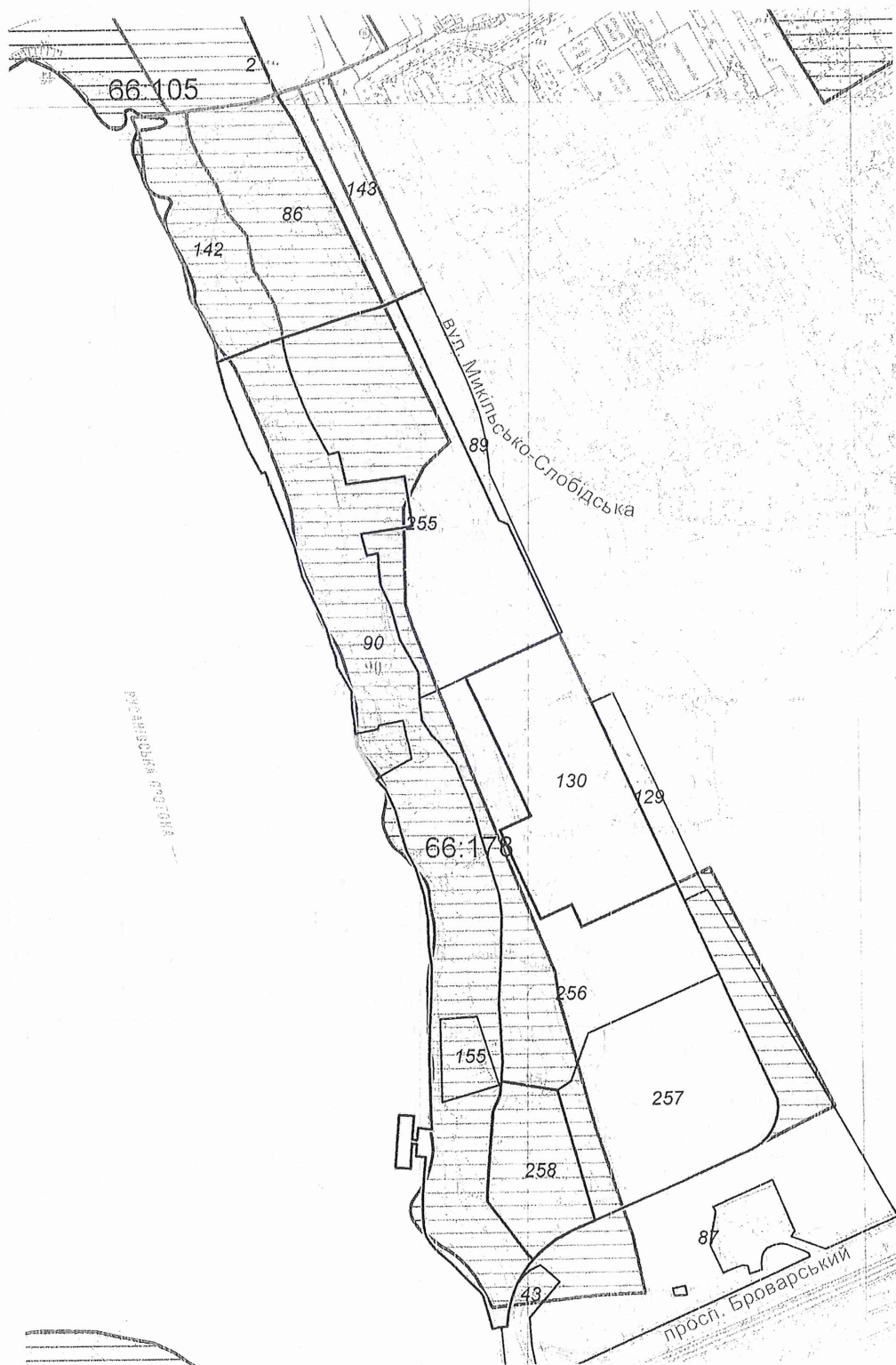
О. Петровець



# РОБОЧІ МАТЕРІАЛИ

Витяг з бази даних міського земельного кадастру від 22.06.2017р.

м. Київ, р-н Дніпровський



Масштаб 1:5000

\*Черговий план м.Києва ведеться з 1995 року

  
Замовлення № 10564

**РЕЄСТР ЗЕМЕЛЬНИХ ДІЛЯНОК****Черговий план.**

Код ділянки	Землекористувачі	Адреса ділянки	Опис ділянки	Площа (кв.м.)	Вид права	Дата закінч. права
66:105:0002	Відкрите акціонерне товариство "Дарницький комбінат будівельних матеріалів і конструкцій"	вул. Степана Сагайдака, 101		191818,7	Оренда на 15 років	21.03.2021
66:178:0043	Землі не надані у власність чи користування	просп. Броварський	дамба	2016		
66:178:0085	Публічне акціонерне товариство "Державний ощадний банк України"	між вул.Микільсько-Слобідською та просп.Броварським		70670,75	Власність	
66:178:0086	Товариство з обмеженою відповідальністю "Нова Слобідка"	вул. Микільсько-Слобідська, 7-9		14892,33	Власність	
66:178:0087	Товариство з обмеженою відповідальністю "МАЙК"	між вул.Микільсько-Слобідською та просп.Броварським		26362,07	Документ скасовано (Оренда на 5 років)	24.10.2012
66:178:0089	Товариство з обмеженою відповідальністю "МАЙК"	між вул.Микільсько-Слобідською та просп.Броварським		3512,33	Документ скасовано (Оренда на 5 років)	24.10.2012
66:178:0090	Київська міська рада	між вул.Микільсько-Слобідською та просп.Броварським		40079,84	Комунальна власність	
66:178:0090	Землі не надані у власність чи користування	між вул.Микільсько-Слобідською та просп.Броварським		36947,69		
66:178:0129	Землі не надані у власність чи користування	вул. Микільсько-Слобідська, 5		2790,82		
66:178:0130	Релігійне управління Екзархії Української греко-католицької церкви	вул. Микільсько-Слобідська, 5		17246,11	Постійне користування	
66:178:0142	Товариство з обмеженою відповідальністю "ЛВ-ХОЛДИНГ"	вул. Микільсько-Слобідська, 7-9		8687,91	Оренда на 5 років	28.01.2019
66:178:0143	Товариство з обмеженою відповідальністю "ЛВ-ХОЛДИНГ"	вул. Микільсько-Слобідська, 7-9		3923,6	Оренда на 5 років	28.01.2019
66:178:0155	Товариство з обмеженою відповідальністю "М.В.М.ГРУП"	вул. Микільсько-Слобідська, 1		2000,37		
66:178:0255	Публічне акціонерне товариство "Державний ощадний банк України"	між вул.Микільсько-Слобідською та просп.Броварським		25756,92	Право в процесі оформлення (Власність)	
66:178:0256	Публічне акціонерне товариство "Державний ощадний банк України"	між вул.Микільсько-Слобідською та просп.Броварським		19796,29	Право в процесі оформлення (Власність)	
66:178:0257	Публічне акціонерне товариство "Державний ощадний банк України"	між вул.Микільсько-Слобідською та просп.Броварським		18117,63	Право в процесі оформлення (Власність)	
66:178:0258	Товариство з обмеженою відповідальністю "УКРЕУД ДЕВЕЛОПМЕНТ"	між вул.Микільсько-Слобідською та просп.Броварським		6999,96	Власність	



## Київський міський голова

---

Яловому К.В.  
Міщенку О.Г.  
Страннікову А.М.  
Слончаку В.В.

Прошу розглянути проект рішення від 27.06.2017  
№ 08/231-1556/ІР в установленому порядку.

Дутці Л.Я.

Для контролю за проходженням та тиражування.

Пантелеєву П.О. – до відома  
Спасибку О.В. – до відома  
Плісу Г.В. – до відома  
Юнаковій С.М.  
Лазор Л.В.



В. КЛИЧКО

“27 ” червня 2017 року  
№ 08/231 – 1556/ІР



08/234-1556/MP  
27.06.2017

# ДЕПУТАТ

КИЇВСЬКОЇ МІСЬКОЇ РАДИ VIII СКЛИКАННЯ

“ 27 ” червня 201 7 р.

№ 08/279/079 - 213 / 17

Заступнику міського голови –  
секретарю Київради  
**Прокопіву В.В.**

**Шановний Володимире Володимировичу!**

Відповідно до Регламенту Київської міської ради, затвердженого рішенням Київської міської ради від 07.07.2016 № 579/579, направляю Вам на розгляд проект рішення Київської міської ради «Про надання статусу скверу земельній ділянці, що розташована між вулицею Микільсько-Слобідською та проспектом Броварським у Дніпровському районі м. Києва».

Додатки:

1. Проект рішення.
2. Пояснювальна записка.
3. Порівняльна таблиця до проекту рішення.
4. Витяг з бази даних міського земельного кадастру від 22.06.2017.

З повагою  
депутат Київської міської ради

О. ПЕТРОВЕЦЬ