

08/231-1529/MP
04.10.2024



КИЇВСЬКА МІСЬКА РАДА
IV сесія IX скликання

Р І Ш Е Н Н Я

Київ

№ _____

**Про надання КИЇВСЬКОМУ
КОМУНАЛЬНОМУ ОБ'ЄДНАННЮ
ЗЕЛЕНОГО БУДІВНИЦТВА ТА
ЕКСПЛУАТАЦІЇ ЗЕЛЕНИХ НАСАДЖЕНЬ
МІСТА «КИЇВЗЕЛЕНБУД» земельної
ділянки в постійне користування для
обслуговування та експлуатації зелених
насаджень загального користування на
вул. Прирічній, 5 в Оболонському районі
міста Києва**



495443982

Розглянувши заяву КИЇВСЬКОГО КОМУНАЛЬНОГО ОБ'ЄДНАННЯ ЗЕЛЕНОГО БУДІВНИЦТВА ТА ЕКСПЛУАТАЦІЇ ЗЕЛЕНИХ НАСАДЖЕНЬ МІСТА «КИЇВЗЕЛЕНБУД» (код ЄДРПОУ: 03362123, місцезнаходження юридичної особи: 04053, м. Київ, вул. Кудрявська, 23) від 21 серпня 2024 року № 64114-008899256-031-03, керуючись статтями 9, 79¹, 83, 92, 116, 122, 123 Земельного кодексу України, пунктом 34 частини першої статті 26 Закону України «Про місцеве самоврядування в Україні», Законом України «Про адміністративну процедуру», враховуючи рішення Київської міської ради від 24 вересня 2015 року № 27/1930 «Про надання статусу скверу земельним ділянкам в Оболонському районі м. Києва» та те, що земельна ділянка зареєстрована в Державному земельному кадастрі, право комунальної власності територіальної громади міста Києва на яку зареєстровано в установленому порядку (право власності зареєстровано у Державному реєстрі речових прав на нерухоме майно 28 серпня 2024 року, номер відомостей про речове право: 56498281), Київська міська рада

ВИРІШИЛА:

1. Надати КИЇВСЬКОМУ КОМУНАЛЬНОМУ ОБ'ЄДНАННЮ ЗЕЛЕНОГО БУДІВНИЦТВА ТА ЕКСПЛУАТАЦІЇ ЗЕЛЕНИХ НАСАДЖЕНЬ МІСТА «КИЇВЗЕЛЕНБУД», за умови виконання пункту 2 цього рішення, в постійне користування земельну ділянку площею 1,4326 га (кадастровий номер 8000000000:78:028:0049) для обслуговування та експлуатації зелених насаджень загального користування (код виду цільового призначення – 07.08 земельні ділянки загального користування, які використовуються як зелені насадження загального користування) на вул. Прирічній, 5 в Оболонському районі міста Києва із земель комунальної власності територіальної громади міста Києва (категорія земель – землі рекреаційного призначення), заява ДЦ від 21 серпня 2024 року № 64114-008899256-031-03, справа № 495443982.

2. КИЇВСЬКОМУ КОМУНАЛЬНОМУ ОБ'ЄДНАННЮ ЗЕЛЕНОГО БУДІВНИЦТВА ТА ЕКСПЛУАТАЦІЇ ЗЕЛЕНИХ НАСАДЖЕНЬ МІСТА «КИЇВЗЕЛЕНБУД»:

2.1. Виконувати обов'язки землекористувача відповідно до вимог статті 96 Земельного кодексу України.

2.2. Вжити заходів щодо державної реєстрації права постійного користування земельною ділянкою у порядку, встановленому Законом України «Про державну реєстрацію речових прав на нерухоме майно та їх обтяжень».

2.3. Забезпечити вільний доступ для прокладання нових, ремонту та експлуатації існуючих інженерних мереж і споруд, що знаходяться в межах земельної ділянки.

2.4. Під час використання земельної ділянки дотримуватися обмежень у її використанні, зареєстрованих у Державному земельному кадастрі.

3. Попередити землекористувача, що використання земельної ділянки не за цільовим призначенням тягне за собою припинення права користування нею відповідно до вимог статей 141, 143 Земельного кодексу України.

4. Дане рішення набирає чинності та вважається доведеним до відома заявника з дня його оприлюднення на офіційному вебсайті Київської міської ради.

5. Контроль за виконанням цього рішення покласти на постійну комісію Київської міської ради з питань архітектури, містопланування та земельних відносин.

Київський міський голова

Віталій КЛИЧКО

ПОДАННЯ:

Заступник голови
Київської міської державної адміністрації
з питань здійснення самоврядних повноважень

Петро ОЛЕНИЧ

Директор Департаменту земельних ресурсів
виконавчого органу Київської міської ради
(Київської міської державної адміністрації)

Валентина ПЕЛИХ

В.о. заступника директора Департаменту –
начальника юридичного управління
Департаменту земельних ресурсів
виконавчого органу Київської міської ради
(Київської міської державної адміністрації)

Дмитро РАДЗІЄВСЬКИЙ

ПОГОДЖЕНО:

Постійна комісія Київської міської ради
з питань архітектури, містопланування
та земельних відносин

Голова

Михайло ТЕРЕНТЬЄВ

Секретар

Юрій ФЕДОРЕНКО

Начальник управління правового
забезпечення діяльності
Київської міської ради

Валентина ПОЛОЖИШНИК

Постійна комісія Київської міської
ради з питань екологічної політики

Голова

Денис МОСКАЛЬ

Секретар

Євгенія КУЛЕБА

ПОЯСНЮВАЛЬНА ЗАПИСКА

№ ПЗН-71508 від 23.09.2024

до проекту рішення Київської міської ради:

**Про надання КИЇВСЬКОМУ КОМУНАЛЬНОМУ
ОБ'ЄДНАННЮ ЗЕЛЕНОГО БУДІВНИЦТВА ТА
ЕКСПЛУАТАЦІЇ ЗЕЛЕНИХ НАСАДЖЕНЬ МІСТА
«КИЇВЗЕЛЕНБУД» земельної ділянки в постійне користування
для обслуговування та експлуатації зелених насаджень
загального користування на вул. Прирічній, 5
в Оболонському районі міста Києва**

До справи
№ 495443982



1. Юридична особа:

| | |
|--|--|
| Назва | КИЇВСЬКЕ КОМУНАЛЬНЕ ОБ'ЄДНАННЯ ЗЕЛЕНОГО БУДІВНИЦТВА ТА ЕКСПЛУАТАЦІЇ ЗЕЛЕНИХ НАСАДЖЕНЬ МІСТА «КИЇВЗЕЛЕНБУД» |
| Перелік засновників (учасників) | КИЇВСЬКА МІСЬКА ДЕРЖАВНА АДМІНІСТРАЦІЯ Україна, місто Київ, ВУЛИЦЯ ХРЕЩАТИК, 36 |
| Кінцевий бенефіціарний власник (контролер) | Відсутній |
| Реєстраційний номер: | від 22.08.2024 № 495443982 |

2. Відомості про земельну ділянку (кадастровий № 8000000000:78:028:0049).

| | |
|---|--|
| Місце розташування: | м. Київ, р-н Оболонський, вул. Прирічна, 5 |
| Площа: | 1,4326 га |
| Вид та термін користування: | Право в процесі оформлення (постійне користування) |
| Категорія земель: | землі рекреаційного призначення |
| Цільове призначення: | 07.08 земельні ділянки загального користування, які використовуються як зелені насадження загального користування (для обслуговування та експлуатації зелених насаджень загального користування) |
| Нормативна грошова оцінка (за попереднім розрахунком*) | 20 171 844 грн 95 коп. |

* Наведені розрахунки нормативної грошової оцінки не є остаточними і будуть уточнені відповідно до вимог чинного законодавства при оформленні права на земельну ділянку.

3. Обґрунтування прийняття рішення.

Відповідно до статті 123 Земельного кодексу України, враховуючи, що земельна ділянка зареєстрована в Державному земельному кадастрі (витяг з Державного земельного кадастру про земельну ділянку від 18.09.2024 № НВ-0002300302024), право комунальної власності територіальної громади міста Києва на яку зареєстровано в установленому порядку (витяг з Державного реєстру речових прав від 02.09.2024 № 393202353), Департаментом земельних ресурсів виконавчого органу Київської міської ради (Київської міської державної адміністрації) розроблено проект рішення Київської міської ради щодо надання земельної ділянки у постійне користування без зміни її меж та цільового призначення без складання документації із землеустрою.

4. Мета прийняття рішення.

Метою прийняття рішення є забезпечення реалізації встановленого Земельним кодексом України права особи на оформлення права користування земельною ділянкою.

5. Особливі характеристики ділянки.

| | |
|---|--|
| Наявність будівель і споруд на ділянці: | Земельна ділянка вільна від капітальної забудови. На земельній ділянці розташовані дитячий і спортивний майданчики. |
| Наявність ДПТ: | Рішенням Київської міської ради від 31.08.2021 № 2242/2283 затверджено Детальний план території в межах вул. Північна, просп. Оболонський, вул. Прирічна, просп. Героїв Сталінграда, Маршала Малиновського в Оболонському районі м. Києва. |
| Функціональне призначення згідно з ДПТ: | Відповідно до Детального плану території в межах вул. Північна, просп. Оболонський, вул. Прирічна, просп. Героїв Сталінграда, Маршала Малиновського в Оболонському районі м. Києва, затвердженого рішенням Київської міської ради від 31.08.2021 № 2242/2283 земельна ділянка за функціональним призначенням належить переважно до території зелених насаджень загального користування та частково до території вулиць і доріг (лист Департаменту містобудування та архітектури виконавчого органу Київської міської ради (Київської міської державної адміністрації) від 06.09.2024 № 055-8623). |
| Правовий режим: | Земельна ділянка належить до земель комунальної власності територіальної громади міста Києва. |
| Розташування в зеленій зоні: | Відповідно до Детального плану території в межах вул. Північна, просп. Оболонський, вул. Прирічна, просп. Героїв Сталінграда, Маршала Малиновського в Оболонському районі м. Києва, затвердженого рішенням Київської міської ради від 31.08.2021 № 2242/2283 земельна ділянка за функціональним призначенням належить переважно до території зелених насаджень загального користування. |
| Інші особливості: | Рішенням Київської міської ради від 24.09.2015 № 27/1930 «Про надання статусу скверу земельним ділянкам в Оболонському районі м. Києва» земельній ділянці на вул. Прирічній між будинками № 5 та № 9-а надано статус скверу. Земельна ділянка сформована в рамках реалізації Міської цільової програми використання та охорони земель міста Києва на 2019-2021 роки, затвердженої рішенням Київської міської ради від 04.12.2018 № 229/6280 та зареєстрована у Державному земельному кадастрі на підставі розробленої КП «Київський інститут земельних відносин» технічної документації із землеустрою щодо інвентаризації земель на території кадастрового кварталу 78:028 з кодом виду цільового призначення – 07.08 земельні ділянки загального користування, які використовуються як зелені насадження загального користування. |

| | |
|--|--|
| | <p><i>Технічна документація із землеустрою щодо інвентаризації земель на території кадастрового кварталу 78:028, обмеженого проспектом Героїв Сталінграда, вулицею Північною та вулицею Прирічною у Оболонському районі м. Києва, затверджена рішенням Київської міської ради від 30.05.2024 № 583/8549.</i></p> <p><i>Зазначаємо, що Департамент земельних ресурсів не може перебирати на себе повноваження Київської міської ради та приймати рішення щодо надання або відмову у наданні в постійне користування земельної ділянки, оскільки відповідно до пункту 34 частини першої статті 26 Закону України «Про місцеве самоврядування в Україні» та статей 9, 122 Земельного кодексу України такі питання вирішуються виключно на пленарних засіданнях сільської, селищної, міської ради.</i></p> <p><i>Зазначене підтверджується, зокрема, рішеннями Верховного Суду від 28.04.2021 у справі № 826/8857/16, від 17.04.2018 у справі № 826/8107/16, від 16.09.2021 у справі № 826/8847/16.</i></p> <p><i>Зважаючи на вказане, цей проєкт рішення направляється для подальшого розгляду Київською міською радою відповідно до її Регламенту.</i></p> |
|--|--|

6. Стан нормативно-правової бази у даній сфері правового регулювання.

Загальні засади та порядок надання земельних ділянок у користування зацікавленим особам визначено Земельним кодексом України та Порядком набуття прав на землю із земель комунальної власності у місті Києві, затвердженим рішенням Київської міської ради від 20.04.2017 № 241/2463.

Проєкт рішення не стосується прав і соціальної захищеності осіб з інвалідністю та не матиме впливу на життєдіяльність цієї категорії.

Проєкт рішення не містить службової інформації у розумінні статті 6 Закону України «Про доступ до публічної інформації».

Проєкт рішення не містить інформації про фізичну особу (персональні дані) у розумінні статей 11 та 21 Закону України «Про інформацію» та статті 2 Закону України «Про захист персональних даних».

7. Фінансово-економічне обґрунтування.

Реалізація рішення не потребує додаткових витрат міського бюджету.

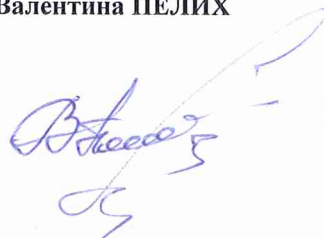
Відповідно до Податкового кодексу України та Положення про плату за землю в місті Києві, затвердженого рішенням Київської міської ради від 23.06.2011 № 242/5629 «Про встановлення місцевих податків і зборів у м. Києві» (зі змінами та доповненнями) розрахунковий розмір земельного податку складатиме: **201 718 грн 45 коп. на рік (1%).**

8. Прогноз соціально-економічних та інших наслідків прийняття рішення.

Наслідками прийняття розробленого проєкту рішення стане реалізація зацікавленою особою своїх прав щодо користування земельною ділянкою.

Доповідач: директор Департаменту земельних ресурсів **Валентина ПЕЛИХ**

Директор Департаменту земельних ресурсів



Валентина ПЕЛИХ

Код земельної ділянки: 78:028:0049
Площа: 1.4326 га
Адрес земельної ділянки: Оболонський район, вул. Прирічна, 5
Заявник: КИЇВСЬКЕ КОМУНАЛЬНЕ ОБ'ЄДНАННЯ ЗЕЛЕНОГО БУДІВНИЦТВА ТА ЕКСПЛУАТАЦІЇ ЗЕЛЕНИХ НАСАДЖЕНЬ МІСТА "КИЇВЗЕЛЕНБУД"
Вид та термін користування: постійне користування
Цільове призначення: 07.08, Земельні ділянки загального користування, які використовуються як зелені насадження загального користування



ВИТЯГ

з Державного земельного кадастру про земельну ділянку

| | |
|-------------------------|--|
| Номер витягу | НВ-0002300302024 |
| Дата формування | 18.09.2024 |
| Строк дії | три місяці з дати формування |
| Надано на заяву (запит) | Київська міська рада 18.09.2024, ЗВ-8000186962024 |

Дані, за якими здійснювався пошук інформації у Державному земельному кадастрі

| | |
|--|------------------------|
| Кадастровий номер земельної ділянки | 8000000000:78:028:0049 |
| Власник (користувач): | |
| Прізвище, власне ім'я, по батькові (за наявності)/найменування | ----- |
| Податковий номер | ----- |
| Унікальний номер запису в Єдиному державному демографічному реєстрі (за наявності) | ----- |

Загальні відомості про земельну ділянку

| | |
|--|---|
| Кадастровий номер | 8000000000:78:028:0049 |
| Місце розташування (адміністративно-територіальна одиниця) | м Київ, Оболонський район, вулиця Прирічна між будинками №5 та №9-а |
| Цільове призначення: | |
| Категорія земель | Землі рекреаційного призначення |
| Вид цільового призначення земельної ділянки | 07.08 Земельні ділянки загального користування, які використовуються як зелені насадження загального користування |

Обліковий номер масиву, до складу якого входить земельна ділянка -----

Обліковий номер території, на якій розташовані земельні ділянки, необхідні для розміщення об'єктів, щодо яких відповідно до закону може здійснюватися примусове відчуження земельних ділянок з мотивів суспільної необхідності, до складу якої входить земельна ділянка -----



| | |
|---|--------|
| Обліковий номер функціональної зони, до складу якої входить земельна ділянка | ----- |
| Обліковий номер контуру об'єкта будівництва та закінченого будівництвом об'єкта, розташованого на земельній ділянці | ----- |
| Обліковий номер меліоративної мережі, складової частини меліоративної мережі, яка забезпечує гідротехнічну меліорацію відповідної земельної ділянки | ----- |
| Обліковий номер об'єкта інженерної інфраструктури, що належить до складу відповідної меліоративної мережі, складової частини меліоративної мережі | ----- |
| Площа земельної ділянки, гектарів | 1.4326 |
| Нормативна грошова оцінка, гривень | ----- |
| Дата проведення нормативної грошової оцінки | ----- |
| Скасований кадастровий номер (номери), у разі коли земельна ділянка створена в результаті поділу/об'єднання | ----- |

Відомості про державну реєстрацію земельної ділянки

| | |
|--|--|
| Інформація про документацію із землеустрою, на підставі якої здійснена державна реєстрація земельної ділянки | Технічна документація із землеустрою щодо інвентаризації земель, 18.09.2019; КП «Київський інститут земельних відносин», Процевський Г. Е. |
| Орган, який зареєстрував земельну ділянку | Відділ у м. Токмак Міжрайонного управління у Токмацькому районі та м. Токмак Головного управління Держгеокадастру у Запорізькій області |
| Дата державної реєстрації земельної ділянки | 20.10.2021 |



Відомості про право власності/право постійного користування
згідно з Державним реєстром речових прав на нерухоме майно

| | |
|---|---|
| Вид права | Право власності |
| Інформація про власників (користувачів) земельної ділянки | |
| Прізвище, власне ім'я, по батькові (за наявності)/найменування | КИЇВСЬКА МІСЬКА РАДА |
| Громадянство | Відомості з ДРРП не надходили |
| Реквізити документа, що посвідчує особу | Відомості з ДРРП не надходили |
| Податковий номер/номер та серія (за наявності) паспорта фізичної особи | 22883141 |
| Унікальний номер запису в Єдиному державному демографічному реєстрі (за наявності) | Відомості з ДРРП не надходили |
| Місце проживання/ місцезнаходження | Відомості з ДРРП не надходили |
| Частка у спільній власності | Відомості з ДРРП не надходили |
| Документ, який є підставою для виникнення права | Закон «Про внесення змін до деяких законодавчих актів України щодо розмежування земель державної та комунальної власності», Верховна Рада України 06.09.2012 5245-VI; рішення органу місцевого самоврядування щодо об'єкта речового права, КИЇВСЬКА МІСЬКА РАДА 30.05.2024 583/8549; |
| Документ, що посвідчує право | ----- |

Відомості про оренду, суборенду згідно з Державним реєстром речових прав на нерухоме майно
Орендар:

| | |
|---|-------------------------------|
| Прізвище, власне ім'я, по батькові (за наявності)/найменування | Відомості з ДРРП не надходили |
| Громадянство | Відомості з ДРРП не надходили |
| Реквізити документа, що посвідчує особу | Відомості з ДРРП не надходили |
| Податковий номер/номер та серія (за наявності) паспорта фізичної особи | Відомості з ДРРП не надходили |
| Унікальний номер запису в Єдиному державному демографічному реєстрі (за наявності) | Відомості з ДРРП не надходили |



| | |
|--|-------------------------------|
| Місце проживання/ місцезнаходження | Відомості з ДРРП не надходили |
| Площа земельної ділянки, переданої в оренду | Відомості з ДРРП не надходили |
| Орган, що здійснив державну реєстрацію речового права | Відомості з ДРРП не надходили |
| Дата державної реєстрації речового права | Відомості з ДРРП не надходили |
| Строк дії речового права | Відомості з ДРРП не надходили |

Суборендар:

| | |
|---|-------------------------------|
| Прізвище, власне ім'я, по батькові (за наявності)/найменування | Відомості з ДРРП не надходили |
| Громадянство | Відомості з ДРРП не надходили |
| Реквізити документа, що посвідчує особу | Відомості з ДРРП не надходили |
| Податковий номер/номер та серія (за наявності) паспорта фізичної особи | Відомості з ДРРП не надходили |
| Унікальний номер запису в Єдиному державному демографічному реєстрі (за наявності) | Відомості з ДРРП не надходили |
| Місце проживання/ місцезнаходження | Відомості з ДРРП не надходили |
| Площа земельної ділянки (її частини), переданої в суборенду | Відомості з ДРРП не надходили |
| Обліковий номер частини земельної ділянки, на яку поширюється дія договору суборенди | Відомості з ДРРП не надходили |
| Орган, що здійснив державну реєстрацію речового права | Відомості з ДРРП не надходили |
| Дата державної реєстрації речового права | Відомості з ДРРП не надходили |
| Строк дії речового права | Відомості з ДРРП не надходили |
| Додаткові відомості | ----- |

| | |
|---|-------------------------------|
| Відомості про земельний сервітут згідно з Державним реєстром речових прав на нерухоме майно | |
| Вид сервітуту | Відомості з ДРРП не надходили |



| | |
|--|-------------------------------|
| Площа земельної ділянки (її частини), на яку поширюється дія сервітуту | Відомості з ДРРП не надходили |
| Обліковий номер земельної ділянки (її частини), на яку поширюється дія сервітуту | Відомості з ДРРП не надходили |
| Підстава для встановлення земельного сервітуту | Відомості з ДРРП не надходили |
| Орган, що здійснив державну реєстрацію сервітуту | Відомості з ДРРП не надходили |
| Дата державної реєстрації сервітуту | Відомості з ДРРП не надходили |
| Строк дії сервітуту | Відомості з ДРРП не надходили |
| Додаткові відомості | ----- |

Відомості про обтяження згідно з Державним реєстром речових прав на нерухоме майно

| | |
|---|-------------------------------|
| Вид обтяження | Відомості з ДРРП не надходили |
| Опис предмета обтяження | Відомості з ДРРП не надходили |
| Дата державної реєстрації обтяження | Відомості з ДРРП не надходили |
| Орган, що здійснив державну реєстрацію обтяження | Відомості з ДРРП не надходили |
| Документ, який є підставою для виникнення обтяження | Відомості з ДРРП не надходили |
| Додаткові відомості | ----- |

Відомості про обмеження у використанні земельної ділянки

| | |
|--|--|
| Вид обмеження у використанні земельної ділянки | Охоронна зона навколо інженерних комунікацій |
| Обліковий номер частини земельної ділянки, на яку поширюється дія обмеження у використанні земельної ділянки | ----- |
| Площа земельної ділянки (її частини), на яку поширюється дія обмеження | 0.0854 гектарів |
| Підстава для виникнення обмеження у використанні земельної ділянки | Закон ДБН В.2.5-75:2013 «Каналізація. Зовнішні мережі та споруди. Основні положення проектування», затверджений наказом Міністерства регіонального розвитку, будівництва та житлово-комунального господарства України від 08.04.2013 № 134 (зі змінами та доповненнями) 08.04.2013 |



| | |
|--|---|
| Орган, що здійснив державну реєстрацію обмеження | ----- |
| Дата державної реєстрації обмеження | ----- |
| Строк дії обмеження | безстроково |
| Вид обмеження у використанні земельної ділянки | Зона особливого режиму забудови |
| Обліковий номер частини земельної ділянки, на яку поширюється дія обмеження у використанні земельної ділянки | ----- |
| Площа земельної ділянки (її частини), на яку поширюється дія обмеження | 1.4326 гектарів |
| Підстава для виникнення обмеження у використанні земельної ділянки | Закон ДБН В.1.1-25-2009 "Захист від небезпечних геологічних процесів. Інженерний захист територій та споруд від підтоплення та затоплення", затверджених наказом Міністерства регіонального розвитку та будівництва України від 02.12.2009 № 550, ДБН В.1.1-45:2017 "Будівлі і споруди в складних інженерно-геологічних умовах. Загальні положення", затверджених наказом Мінрегіонбуду України від 03.05.2017 № 101 03.05.2017 |
| Орган, що здійснив державну реєстрацію обмеження | ----- |
| Дата державної реєстрації обмеження | ----- |
| Строк дії обмеження | безстроково |
| Вид обмеження у використанні земельної ділянки | Охоронна зона навколо інженерних комунікацій |
| Обліковий номер частини земельної ділянки, на яку поширюється дія обмеження у використанні земельної ділянки | ----- |
| Площа земельної ділянки (її частини), на яку поширюється дія обмеження | 0.0050 гектарів |
| Підстава для виникнення обмеження у використанні земельної ділянки | Закон ДБН В.2.5-20:2018 «Газопостачання», затверджений наказом Міністерства регіонального розвитку, будівництва та житлово-комунального господарства України від 15.11.2018 № 305 15.11.2018 |
| Орган, що здійснив державну реєстрацію обмеження | ----- |



| | |
|--|--|
| Дата державної реєстрації обмеження | ----- |
| Строк дії обмеження | безстроково |
| Вид обмеження у використанні земельної ділянки | Охоронна зона навколо інженерних комунікацій |
| Обліковий номер частини земельної ділянки, на яку поширюється дія обмеження у використанні земельної ділянки | ----- |
| Площа земельної ділянки (її частини), на яку поширюється дія обмеження | 0.0002 гектарів |
| Підстава для виникнення обмеження у використанні земельної ділянки | Закон ДБН В.2.5-20:2018 «Газопостачання», затверджений наказом Міністерства регіонального розвитку, будівництва та житлово-комунального господарства України від 15.11.2018 № 305 15.11.2018 |
| Орган, що здійснив державну реєстрацію обмеження | ----- |
| Дата державної реєстрації обмеження | ----- |
| Строк дії обмеження | безстроково |
| Вид обмеження у використанні земельної ділянки | Охоронна зона навколо інженерних комунікацій |
| Обліковий номер частини земельної ділянки, на яку поширюється дія обмеження у використанні земельної ділянки | ----- |
| Площа земельної ділянки (її частини), на яку поширюється дія обмеження | 0.0005 гектарів |
| Підстава для виникнення обмеження у використанні земельної ділянки | Закон ДБН В.2.5-75:2013 «Каналізація. Зовнішні мережі та споруди. Основні положення проектування», затверджений наказом Міністерства регіонального розвитку, будівництва та житлово-комунального господарства України від 08.04.2013 № 134 (зі змінами та доповненнями) 08.04.2013 |
| Орган, що здійснив державну реєстрацію обмеження | ----- |
| Дата державної реєстрації обмеження | ----- |
| Строк дії обмеження | безстроково |



| | |
|--|---|
| Вид обмеження у використанні земельної ділянки | Охоронна зона навколо (уздовж) об'єкта зв'язку |
| Обліковий номер частини земельної ділянки, на яку поширюється дія обмеження у використанні земельної ділянки | ----- |
| Площа земельної ділянки (її частини), на яку поширюється дія обмеження | 0.0010 гектарів |
| Підстава для виникнення обмеження у використанні земельної ділянки | Закон Постанова Кабінету Міністрів України «Про затвердження Правил охорони ліній електрозв'язку» від 29.01.1996 № 135 29.01.1996 |
| Орган, що здійснив державну реєстрацію обмеження | ----- |
| Дата державної реєстрації обмеження | ----- |
| Строк дії обмеження | безстроково |

Інформація про документи, на підставі яких відомості про обмеження у використанні земель внесені до Державного земельного кадастру

| | |
|--|-------|
| Реквізити заяви про державну реєстрацію обмеження у використанні земель | ----- |
| Прізвище, власне ім'я та по батькові (за наявності)/ найменування заявника | ----- |
| Інформація про документи, на підставі яких внесені відомості про обмеження у використанні земель | ----- |

Відомості про заходи щодо охорони земель і ґрунтів

| | |
|--|-------|
| Назва та напрям заходу | ----- |
| Площа | ----- |
| Товщина родючого шару ґрунту, у тому числі об'єм ґрунтової маси | ----- |
| Кошторисна вартість запроєктованих робіт | ----- |
| Строки проведення | ----- |
| Інформація про документи, на підставі яких передбачено здійснення заходу щодо охорони земель і ґрунтів | ----- |



Відомості про ділянки надр, надані у користування відповідно до спеціальних дозволів на користування надрами та актів про надання гірничих відводів, одержаних в порядку інформаційної взаємодії між Державним земельним кадастром, Держгеонадрами та Держпраці (за наявності)

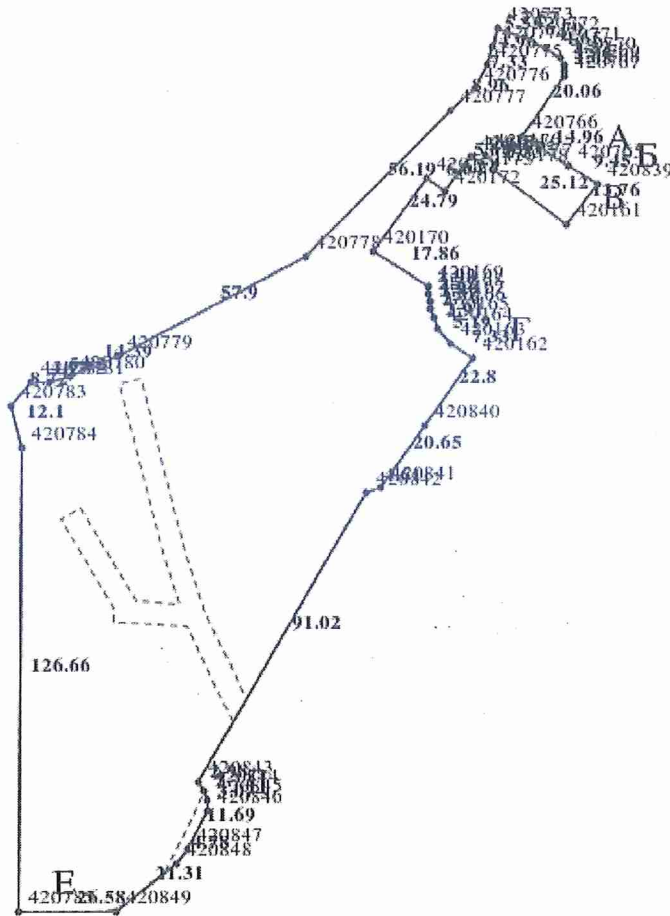
| | |
|---|-------|
| Реєстраційний номер спеціального дозволу на користування надрами | ----- |
| Дата видачі спеціального дозволу на користування надрами | ----- |
| Підстава для надання спеціального дозволу на користування надрами | ----- |
| Вид користування надрами | ----- |
| Відомості про ділянку надр, що надається у користування | ----- |
| Площа ділянки надр, що надається у користування | ----- |
| Вид корисної копалини | ----- |
| Відомості про особу, якій надано спеціальний дозвіл на користування надрами: | |
| Прізвище, власне ім'я та по батькові (за наявності)/ найменування | ----- |
| Реєстраційний номер облікової картки платника податків/ серія (за наявності) та номер паспорта фізичної особи/код згідно з ЄДРПОУ | ----- |
| Строк дії спеціального дозволу на користування надрами | ----- |
| Документ, який засвідчує надання гірничого відводу | ----- |
| Відомості про користувача гірничого відводу (за наявності) | |
| Найменування/ прізвище, власне ім'я та по батькові (за наявності) | ----- |
| Мета надання гірничого відводу | ----- |
| Площа проекції гірничого відводу | ----- |
| Строк дії акта про надання гірничого відводу | ----- |



Додаток
до витягу з Державного земельного кадастру
про земельну ділянку
від 18.09.2024 р. № НВ-0002300302024

Кадастровий номер земельної ділянки 8000000000:78:028:0049

КАДАСТРОВИЙ ПЛАН ЗЕМЕЛЬНОЇ ДІЛЯНКИ



Масштаб 1: 2000



Умовні позначення:

Опис меж:

Від А до Б Землі, не надані у власність або користув
в межах населених пунктів;


Від Б до В Землі, не надані у власність або користув
в межах населених пунктів;

Від В до Г Землі, не надані у власність або користув
в межах населених пунктів;

Від Г до Д Землі, не надані у власність або користув
в межах населених пунктів;

Від Д до Е Землі, не надані у власність або користув
в межах населених пунктів;

Від Е до А Землі, не надані у власність або користув
в межах населених пунктів;



КООРДИНАТИ ПОВОРОТНИХ ТОЧОК МЕЖ ЗЕМЕЛЬНОЇ ДІЛЯНКИ

| Номер точки | Назва точки | Відстань (метрів) | Координати (м) | |
|-------------|-------------|----------------------|----------------|---|
| | | | X | Y |

| | | | | |
|---|---|---|--|--|
| Місце розташування | | м Київ, Оболонський район, вулиця Прирічна між будинками №5 та №9-а | | |
| Цільове призначення | Категорія земель | Землі рекреаційного призначення | | |
| | Код цільового призначення | 07.08 Земельні ділянки загального користування, які використовуються як зелені насадження загального користування | | |
| Площа, гектарів | | 1.4326 | | |
| Відомості про перенесення в натуру (на місцевість) меж | охоронних зон, прибережних захисних смуг і пляжних зон, зон санітарної охорони, санітарно-захисних зон і зон особливого режиму використання земель (за наявності) | ----- | | |
| | земельної ділянки (у разі формування земельної ділянки) | ----- | | |
| | частини земельної ділянки, на якій може проводитися гідротехнічна меліорація (за наявності) | ----- | | |
| Відомості про контури об'єктів нерухомого майна, меліоративних мереж, складових частин меліоративних мереж та точки водовиділу, розташовані на земельній ділянці (за наявності) | | ----- | | |
| Відомості про встановлені межові знаки (у разі формування земельної ділянки) | | ----- | | |

Розробник документації із
землеустрою:

КП «Київський інститут земельних
відносин», Процевський Г. Е.

(прізвище, власне ім'я, по батькові (за наявності) фізичної особи / найменування юридичної особи)



ЕКСПЛІКАЦІЯ ЗЕМЕЛЬНИХ УГІДЬ

| Всього земель, га | У тому числі за земельними угіддями, га: | |
|------------------------------------|--|--------|
| | 1 | 2 |
| Площа земельної ділянки, га 1.4326 | | 1.4326 |





КИЇВСЬКА МІСЬКА РАДА


Терентьєву М. О.
Москалю Д. Д.
Положишник В. О.

Прошу розглянути проєкт рішення від 04.10.2024
№ 08/231- 1529/ПР в установленому порядку.

Омельченко А. В.

Для контролю за проходженням та тиражування.

Юнаковій С. М.
Прокопіву В. В. – до відома


Володимир БОНДАРЕНКО

«04» жовтня 2024 року
№ 08/231 – 1529/ПР

08/231-1529/00
04.10.2024



УКРАЇНА

ВИКОНАВЧИЙ ОРГАН КИЇВСЬКОЇ МІСЬКОЇ РАДИ
(КИЇВСЬКА МІСЬКА ДЕРЖАВНА АДМІНІСТРАЦІЯ)

ДЕПАРТАМЕНТ ЗЕМЕЛЬНИХ РЕСУРСІВ

вул. Хрещатик, 32-а, м. Київ, 01001 тел. (044) 202 78 15

Контактний центр міста Києва (044) 15 51 E-mail: kyivland@kyivcity.gov.ua Код ЄДРПОУ 26199097

04.10.2024 № 05715-СЛ-71508

Заступнику міського голови-
секретарю Київської міської ради
Володимиру БОНДАРЕНКУ

Шановний Володимире Володимировичу!

Департамент земельних ресурсів виконавчого органу Київської міської ради (Київської міської державної адміністрації) відповідно до пункту 3 статті 26 Регламенту Київської міської ради, затвердженого рішенням Київської міської ради від 04.11.2021 № 3135/3176, направляє проект рішення Київської міської ради «Про надання КИЇВСЬКОМУ КОМУНАЛЬНОМУ ОБ'ЄДНАННЮ ЗЕЛЕНОГО БУДІВНИЦТВА ТА ЕКСПЛУАТАЦІЇ ЗЕЛЕНИХ НАСАДЖЕНЬ МІСТА «КИЇВЗЕЛЕНБУД» земельної ділянки в постійне користування для обслуговування та експлуатації зелених насаджень загального користування на вул. Прирічній, 5 в Оболонському районі міста Києва» (справа № 495443982) для подальшого опрацювання.

Додатки:

- проект рішення Київської міської ради до справи № 495443982 на 2 арк. в 1 примірнику;
- пояснювальна записка до справи № 495443982 на 3 арк. в 1 примірнику;
- витяг з бази даних міського земельного кадастру на 1 арк. в 1 примірнику;
- матеріали супутникової фотозйомки на 1 арк. в 1 примірнику;
- матеріали справи № 495443982 на в 1 примірнику.

З повагою

Директор

Валентина ПЕЛИХ

Текст проєкту рішення у паперовому вигляді відповідає проєкту в електронному вигляді на USB носії.

**Начальник третього відділу
управління землеустрою
Департаменту земельних ресурсів
виконавчого органу Київської міської ради
(Київської міської державної адміністрації)**



Раїса ОЛЕЩЕНКО