



08/231-1517/DP
17.06.2020

КИЇВСЬКА МІСЬКА РАДА

XI СЕСІЯ VIII СКЛИКАННЯ

РІШЕННЯ

№ _____

ПРОЕКТ

Про оголошення комплексної пам'ятки природи місцевого значення «Гора Юрковиця»

Відповідно до пункту 37 частини першої статті 26 Закону України «Про місцеве самоврядування в Україні», пункту «і» частини першої статті 15 Закону України «Про охорону навколишнього природного середовища», статті 25 та статей 51 – 53 Закону України «Про природно-заповідний фонд України», розглянувши клопотання Благодійної організації «Благодійний фонд Дніпровського району м. Києва «Київський еколого-культурний центр» від 22 травня 2020 року №80, з метою збереження та відтворення цінних природних комплексів, генофонду рослинного та тваринного світу, Київська міська рада

ВИРІШИЛА:


1. Оголосити комплексною пам'яткою природи місцевого значення «Гора Юрковиця» Шевченківського району міста Києва орієнтовною площею 8 га. Землі не надані у власність чи користування (згідно додатку).
2. Благодійній організації «Благодійний фонд Дніпровського району м. Києва «Київський еколого-культурний центр» забезпечити охорону зазначеного об'єкта з оформленням охоронного зобов'язання щодо забезпечення режиму охорони та збереження цього об'єкта.
3. Внести зміни до Програми розвитку зеленої зони міста Києва до 2010 року та концепції формування зелених насаджень в центральній частині міста, затвердженої рішенням Київської міської ради від 19 липня 2005 року № 806/3381 (зі змінами), включивши до переліку територій і об'єктів природно-заповідного фонду заказник місцевого значення, зазначений у пункті 1 цього рішення (Таблиця 23).
4. Оприлюднити це рішення у спосіб, визначений чинним законодавством.
5. Контроль за виконанням цього рішення покласти на постійну комісію Київської міської ради з питань екологічної політики.

Київський міський голова

Віталій КЛИЧКО

ПОДАННЯ:

Депутат Київської міської ради



Олеся ПИНЗЕНИК

ПОГОДЖЕНО:

Постійна комісія Київської міської
ради з питань екологічної політики

Голова

Костянтин ЯЛОВИЙ

Секретар

Олексій НОВІКОВ

Постійна комісія Київської міської
ради з питань містобудування,
архітектури та землекористування

Голова

Олександр МЩЕНКО

Секретар

Іван КАРТАВИЙ

Начальник управління правового
забезпечення діяльності
Київської міської ради

Ганна ГАРШИНА

ПОЯСНЮВАЛЬНА ЗАПИСКА
до проекту рішення Київської міської ради
«Про оголошення комплексною пам'яткою природи місцевого значення
«Гора Юрковиця»

1. Обґрунтування необхідності прийняття рішення

Запропонований проект рішення передбачає оголошення комплексної пам'ятки природи місцевого значення «Гора Юрковиця» території Шевченківського району міста Києва орієнтовною площею 8 га. Землі не надані у власність чи користування.

Територія входить до формування стародавнього Києва. Проектована пам'ятка природи має включити схили, що до теперішнього часу зберегли свої первинні природні контури. Цінність цієї місцевості з її унікальним рослинним та тваринним світом важко переоцінити, бо саме з цією місцевістю пов'язана велика кількість археологічних знахідок.

В наш час у вітчизняних археологів широкого поширення набула думка про створення археодромів. Це поєднання збереження та реставрації археологічних пам'яток із відтворенням рослинного та тваринного світу вказаної епохи. Унікальна можливість такого підходу збереглася на території стародавніх Київських гір. Маючи стрімкі схили розсічені долинами струмків, вони залишилися до наших часів у незабудованому стані. На верхівках та схилах цих гір існують розвинені багатоярусні сукупності дерев сформовані з ясеню високого, липи серцелистої, клена гостролистого, гіркокаштана кінського, в'язу гладенького, робінії та клену американського.

Ярус низьких чагарників формують характерні для лісостепового Подніпров'я види, як клен татарський, бузина чорна, свидина криваво-червона, жостір проносний, крушина ламка, глід псевдокривостопчиковий. Стовбури дерев обвивають пагони дівочого винограду п'ятилисточкового та хмелю. Значну участь у сукупності деревних порід приймають культурні дерева: яблуні, сливи, волоські горіхи. Відбувається активне поновлення цінної деревної породи ясеню високого. На схилах зростають щавель лісовий, ранник голий. Навесні квітують пшінка весняна, конвалія травнева, що охороняється рішенням Київради №219/940 від 29.06.2000 року.

Територія пам'ятки природи дуже цінна для збереження тваринного світу, яке й досі вражає своїм різноманіттям. Тут зустрічається велика кількість комах, серед яких і рідкісні.

Ці схили оселя для горобцеподібних птахів: синиць, повзиків, кропив'янок, мухоловок, дроздів та соловейка західного. Рідкісними є іволга та сіра сова, що охороняються Додатком II до Бернської конвенції. На території зростає велика кількість горобини, що приваблює сивого та сирійського дятлів, а також

дозволяє перезимувати зграйкам снігурів та омелюхів. Ці птахи також охороняються Бернською конвенцією.

Ця територія дає прихисток багатьом видам ссавців. З гризунів існують великі популяції нориці лугової, миші польової. Наявність горіхів та каштанів приваблює сюди сіру соню та білку звичайну. Зрідка трапляється куниця кам'яна.

Розташовані у товщі схилів дренажні шахти мають велике значення, як місця для поширення та зимівлі кажанів. Усі кажани мають бути збережені згідно ратифікованої Україною Угоди про охорону кажанів в Європі.

Територія має рекреаційне значення, адже це єдине місце відпочинку мешканців міських масивів Кудрявець та Татарка.

Це місце насичене видами флори та фауни, тому екосистема Київських круч має бути збережена, як запорука існування нерозривно пов'язаних між собою історичного та природного середовищ колиски Русі – давнього Києва. Наукове обґрунтування та проект створення заказника «Зелена смуга» розроблено науковцями Благодійної організації «Благодійний фонд Дніпровського району м. Києва «Київський еколого-культурний центр», в якому зокрема визначено основні заходи зі збереження природних комплексів, які беруться під охорону на території проектного об'єкту природно-заповідного фонду.

2. Мета і завдання прийняття рішення

Проект рішення «Про оголошення комплексної пам'ятки природи місцевого значення «Гора Юрковиця» розроблений з метою збереження та відтворення цінних природних комплексів, генофонду рослинного та тваринного світу столиці України.

3. Загальні характеристики і основні положення рішення

Проектом передбачається оголошення комплексної пам'ятки природи місцевого значення «Гора Юрковиця» території Шевченківського району міста Києва орієнтовною площею 8 га.

4. Стан нормативно-правової бази у даній сфері правового регулювання

Дана сфера правовідносин регулюється Законом України «Про місцеве самоврядування», Законом України «Про охорону навколишнього природного середовища», Законом України «Про природно-заповідний фонд України».

5. Фінансово-економічне обґрунтування

Реалізація проекту рішення не потребує залучення коштів з бюджету міста.

6. Громадське обговорення

Проект рішення не потребує громадського обговорення.

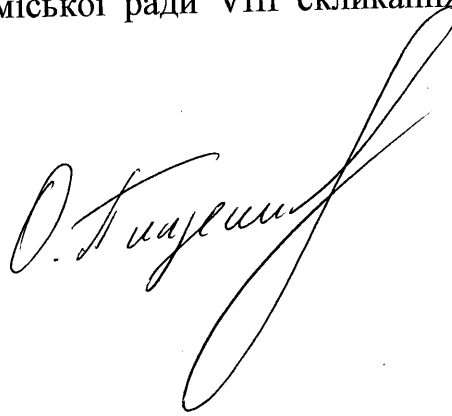
7. Прогноз соціально-економічних та інших наслідків прийняття рішення

Прийняття цього рішення сприятиме оздоровленню довкілля та створить умови для збереження цінних природних комплексів та угруповань рідкісних рослин та тварин.

8. Суб'єкт подання та доповідач

Суб'єктом подання проекту рішення та доповідачем на пленарному засіданні є депутат Київської міської ради VIII скликання Олеся Пинзеник, позафракційна.

Депутат Київської міської ради



Олеся ПИНЗЕНИК

Додаток
до рішення Київської міської ради
від _____ № _____

ПЕРЕЛІК

територій, на основі яких оголошується комплексна пам'ятка природи
місцевого значення «Гора Юрковиця»

№	Адреса ділянки	Номер у міському земельному кадастрі	Площа (га)	Землекористувач
1	м.Київ Шевченківський район	91:109 №294; 85.311 №17,19	8	Немає

Київський міський голова

Віталій КЛИЧКО

Київський еколого-культурний центр
Kiev ecological & cultural center



02218, Україна, Київ, вул. Райдужна, 31-48
т (073) 073-16-73, E-mail: kekz-office@ukr.net рахунок 26006300839053 в ПАТ
Державний ощадний банк України м. Київ МФО 322669, ЗКПО 24363925

№ 80

22.05.2020 р. _____

Депутату Київської міської ради О.Пинзеник

**Просимо створити комплексну пам'ятку природи місцевого значення
« Гора Юрковиця ».**

Загальна площа об'єкту- 8 га. Землі не надані во власність чи користування.

Наукове обґрунтування, проект створення, схема та погодження КЕКЦ
взяти під охорону додаються.

З повагою, Заслужений природоохоронець України , директор КЕКЦ
Вл.Борейко

Київський еколого-культурний центр
Kiev ecological & cultural center



02218, Україна, Київ, вул. Райдужна, 31-48
т (073) 073-16-73, E-mail: kekz-office@ukr.net рахунок 26006300839053 в ПАТ
Державний ощадний банк України м. Київ МФО 322669, ЗКПО 24363925

№ 81

22.05. 2020 р. _____

Управління екології та природних ресурсів КМДА

Київський еколого-культурний центр згоден взяти під охорону комплексну пам, ятку природи місцевого значення « Гора Юрковиця », яка знаходиться в Шевченківському районі м. Києва.

Загальна площа об,єкту- 8 га. Землі не надані во власність чи користування.

З повагою, Заслужений природоохоронець України , директор КЕКЦ
Вл.Борейко

Обґрунтування створення комплексної пам'ятки природи місцевого значення «Гора Юрковиця».

Об'єкт розташований на території Шевченківського району м. Києва.

Площа об'єкту 8 га, кадастрові номери ділянок 91:109 № 294, 85:311 № 17,19. Землі не надані у власність чи користування.

Деревостани схилів формують дуб черешчатий, осика та клен гостролистий. Участь американського клена незначна. Стовбури дерев оплітає витка ліана – дівочий виноград п'ятилисточковий. Під пологом дерев сформувався тіньовитривалий флористичний комплекс. Тут зростають тонконіг дібровний, золотушник звичайний, лопух малий, суниця лісова та малина, що є цінними лікарськими рослинами. В другій половині літа та восени під пологом лісу розвивається велика кількість грибів, а розетки лишайників на стовбурах осики (Це пармелія борозенчаста та ксанторія настінна) свідчать про те, що повітря тут відносно чисте.

Тут звичайними є такі види, як рясоніжка звичайна, вечірниця дозірна, вухань звичайний. Також тут можна зустріти кам'яну куницю та чорного тхора, що охороняються згідно Додатку II цієї ж Конвенції.

Особливе значення має урочище для збереження місць гніздування цілого комплексу горобиних птахів, що є природним регулятором

чисельності шкідливих комах. З рідкісних для міста птахів в урочищі зустрічаються сич хатній, сіра сова, іволга. Звичайними є сорокопуд-жулан, вівсянка звичайна, славка садова, синиця блакитна, соловейко східний, великий, середній та малий строкаті дятли, сирийський та сивий дятли, крутиголовка. Усіх цих птахів занесено до Додатку II до Бернської конвенції.

У зв'язку з тим, що добре збережені, насичені видами флори та фауни екосистеми київських круч мають бути збережені, як запорука існування нерозривно пов'язаних між собою історичного та природного середовищ колиски Русі – давнього Києва, пропонуємо оголосити територію об'єкта комплексною пам'яткою природи місцевого значення « **Гора Юрковиця** ».

Координатор робіт зі створення
об'єктів ПЗФ КЕКЦ,
к.б.н.
Директор КЕКЦ, Заслужений
природоохоронець України



Проект створення комплексної пам'ятки природи місцевого значення «Гора Юрковиця».

Об'єкт розташовано на території Шевченківського району м. Києва.

Площа об'єкту 8 га, кадастрові номери ділянок 91:109 № 294, 85:311 № 17,19. Землі не надані у власність чи користування.

Деревостани схилів формують дуб черешчатий, осика та клен гостролистий. Участь американського клена незначна. Стовбури дерев оплітає витка ліана – дівочий виноград п'ятилисточковий. Під пологом дерев сформувався тіньовитривалий флористичний комплекс. Тут зростають тонконіг дібровний, золотушник звичайний, лопух малий, суниці лісові та малина, що є цінними лікарськими рослинами. В другій половині літа та восени під пологом лісу розвивається велика кількість грибів, а розетки лишайників на стовбурах осики (Це пармелія борозенчаста та ксанторія настінна) свідчать про те, що повітря тут відносно чисте.

Тут звичайними є такі види, як рясоніжка звичайна, вечірниця дозірна, вухань звичайний. Також тут можна зустріти кам'яну куницю та чорного тхора, що охороняються згідно Додатку II цієї ж Конвенції.

Особливе значення має урочище для збереження місць гніздування цілого комплексу горобиних птахів, що є природним регулятором

чисельності шкідливих комах. З рідкісних для міста птахів в урочищі зустрічаються сич хатній, сіра сова, іволга. Звичайними є сорокопуд-жулан, вівсянка звичайна, славка садова, синиця блакитна, соловейко східний, великий, середній та малий строкаті дятли, сирийський та сивий дятли, крутиголовка. Усіх цих птахів занесено до Додатку II до Бернської конвенції.

У зв'язку з тим, що добре збережені, насичені видами флори та фауни екосистеми київських круч мають бути збережені, як запорука існування нерозривно пов'язаних між собою історичного та природного середовищ колиски Русі – давнього Києва, пропонуємо оголосити територію об'єкта комплексною пам'яткою природи місцевого значення « **Гора Юрковиця** » з додержанням наступних умов:

1. Заборона забудови.


Координатор робіт зі створення

об'єктів ПЗФ КЕКЦ,

к.б.н.

Директор КЕКЦ, Заслужений

природоохоронець України



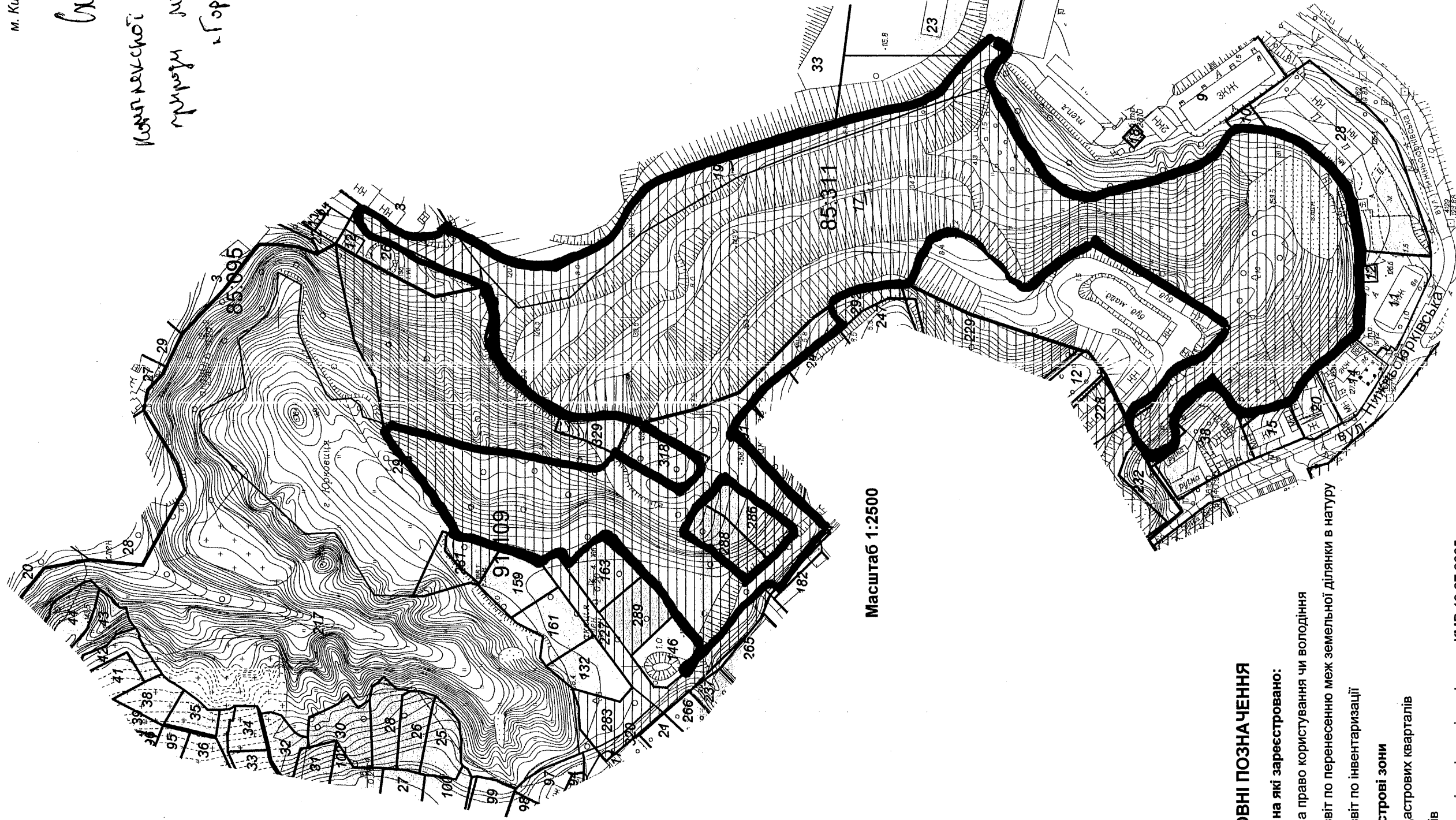
ЧЕРГОВИЙ КАДАСТРОВИЙ ПЛАН

Витяг з бази даних міського земельного кадастру від 09.01.2018р.

м. Київ, р-н Шевченківський

Витяг

комплексної розмірної
примітки міжового укладення
"Гора Юрковича"



Масштаб 1:2500

УМОВНІ ПОЗНАЧЕННЯ

Земельні ділянки, на які зареєстровано:

- 2 документ на право користування чи володіння
- 2 технічний звіт по перенесенню меж земельної ділянки в натуру
- 2 технічний звіт по інвентаризації

Спеціальні та кадастрові зони

- 91:109 Номери кадастрових кварталів
- Межі районів
- Зелені зони у відповідності до рішення КМР 19.07.2005

Виконавець

Горліцина Ю.М.



2 347017 720926
Замовлення № 22092



**Заступник міського голови –
секретар Київської міської ради**

Яловому К. В.
Міщенку О. Г.
Гаршиній Г. А.

Прошу розглянути проект рішення від 17.06.2020
№ 08/231 – 1517/ПР в установленому порядку.

Пихтіній О. М.

Для контролю за проходженням та тиражування

Юнаковій С. М.
Лазор Л. В.
Непопу В. І. – до відома
Пантелеєву П. О. – до відома

Володимир ПРОКОПІВ

“19” червня 2020 року
№ 08/231 – 1517/ПР



08/231-1517/PP
17.06.2020

ДЕПУТАТ
КИЇВСЬКОЇ МІСЬКОЇ РАДИ VIII СКЛИКАННЯ

«17» червня 2020 року

№ 08/279/08/051-1235

Заступнику міського голови –
секретарю Київради
Прокопіву В.В.

Шановний Володимире Володимировичу!

Відповідно до вимог Регламенту Київської міської ради прошу надати доручення відповідним структурним підрозділам Київської міської ради розглянути в установленому Регламентом Київради порядку проект рішення «Про оголошення комплексної пам'ятки природи місцевого значення «Гора Юрковиця».

1. Проект створення комплексної пам'ятки природи місцевого значення «Гора Юрковиця»
2. Схема проекту
3. Клопотання Київського еколого-культурного центру.

З повагою
– депутат

Олеся ПИНЗЕНИК