



08/231 - 1485/17P
16.06.2020

КИЇВСЬКА МІСЬКА РАДА

XI СЕСІЯ VIII СКЛИКАННЯ

РІШЕННЯ

№ _____

Про приватизацію
громадянкою Сопілко Іриною
Миколаївною земельної
ділянки для обслуговування
жилого будинку,
господарських будівель і
споруд на вул. Академіка
Кащенко, 41 у Голосіївському
районі міста Києва

Приваєєє



709955285

Відповідно до статей 9, 81, 83, 116, 118, 120, 121, 186 Земельного кодексу України, пункту 3 розділу VII «Прикінцеві та перехідні положення» Закону України «Про Державний земельний кадастр», Закону України «Про внесення змін до деяких законодавчих актів України щодо розмежування земель державної та комунальної власності», пункту 34 частини першої статті 26 Закону України «Про місцеве самоврядування в Україні» та розглянувши технічну документацію із землеустрою щодо встановлення (відновлення) меж земельної ділянки в натурі (на місцевості), Київська міська рада

ВИРІШИЛА:

1. Затвердити технічну документацію із землеустрою щодо встановлення (відновлення) меж земельної ділянки в натурі (на місцевості) громадянці Сопілко Ірині Миколаївні для обслуговування житлового будинку, господарських будівель і споруд на вул. Академіка Кащенко, 41 у Голосіївському районі міста Києва (категорія земель - землі житлової та громадської забудови, код КВЦПЗ - 02.01, справа № 709955285).

2. Передати громадянці Сопілко Ірині Миколаївні у приватну власність земельну ділянку площею 0,0848 га (кадастровий номер

8000000000:79:171:0100) для обслуговування жилого будинку, господарських будівель і споруд (код КВЦПЗ - 02.01) на вул. Академіка Кащенко, 41 у Голосіївському районі міста Києва із земель комунальної власності територіальної громади міста Києва.

3. Громадянці Сопілко Ірині Миколаївні:

3.1. Виконувати обов'язки власника земельної ділянки відповідно до вимог статті 91 Земельного кодексу України.

3.2. Забезпечити вільний доступ для прокладання нових, ремонту та експлуатації існуючих інженерних мереж та споруд, що знаходяться в межах земельної ділянки.

3.3. У разі необхідності проведення реконструкції чи нового будівництва питання оформлення дозвільної та проєктної документації вирішувати в порядку, визначеному законодавством України.

3.4. Вжити заходів щодо державної реєстрації права власності на земельну ділянку у порядку, встановленому Законом України «Про державну реєстрацію речових прав на нерухоме майно та їх обтяжень».

3.5. Питання майнових відносин вирішувати в установленому порядку.

3.6. Під час використання земельної ділянки дотримуватися обмежень у її використанні, зареєстрованих у Державному земельному кадастрі.

3.7. Питання сплати відновної вартості зелених насаджень або укладання охоронного договору на зелені насадження вирішувати відповідно до рішення Київської міської ради від 27 жовтня 2011 року № 384/6600 «Про затвердження Порядку видалення зелених насаджень на території міста Києва» (із змінами і доповненнями).

4. Попередити власника земельної ділянки, що право власності на земельну ділянку може бути припинено у випадках, передбачених статтями 140, 143 Земельного кодексу України.

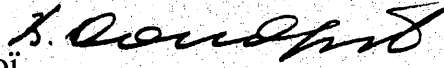
5. Контроль за виконанням цього рішення покласти на постійну комісію Київської міської ради з питань містобудування, архітектури та землекористування.

Київський міський голова

Віталій КЛИЧКО

ПОДАННЯ:

Заступник голови Київської міської
державної адміністрації



Вячеслав НЕПОП

Директор Департаменту земельних ресурсів
виконавчого органу Київської міської ради
(Київської міської державної адміністрації)

Петро ОЛЕНИЧ


/Заступник директора Департаменту –
начальник юридичного управління
Департаменту земельних ресурсів
виконавчого органу Київської міської ради
(Київської міської державної адміністрації) /



МАРІЯ ПЕТЯРЕНКО
Алла ВАСИЛЕНКО

ПОГОДЖЕНО:

08.09.2020
Постійна комісія Київської міської ради
з питань містобудування, архітектури
та землекористування



Голова

Олександр МІЩЕНКО

Секретар

Іван КАРТАВИЙ

Начальник управління правового
забезпечення діяльності
Київської міської ради



Ганна ГАРШИНА
10.09.2020

17.02.2021
Постійна комісія Київської міської ради
з питань архітектури, містобудування
та земельних відносин

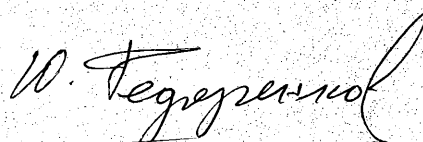


ГОЛОВА

МИХАЙЛО ТЕРЕНТЬЄВ

СЕКРЕТАР

ЮРІЙ ПРЕДОПОРЕНКО



ПОЯСНЮВАЛЬНА ЗАПИСКА

№ ПЗН-6845 від 05.06.2020

до проекту рішення Київської міської ради:

Про приватизацію громадянкою Сопілко Іриною Миколаївною земельної ділянки для обслуговування жилого будинку, господарських будівель і споруд на вул. Академіка Кащенко, 41 у Голосіївському районі міста Києва

До кадастрової справи
№ 709955285



1. Фізична особа:

Назва:

Сопілко Ірина Миколаївна

Клопотання:

від 05.06.2020 номер 709955285

Дозвіл / згода:

2. Відомості про земельну ділянку (№ 8000000000:79:171:0100)

Місце розташування (адреса):	вул. Академіка Кащенко, 41 у Голосіївському районі міста Києва
Площа:	0,0848 га
Вид та термін користування:	власність
Вид використання:	для обслуговування житлового будинку, господарських будівель і споруд

3. Обґрунтування прийняття рішення

Відповідно до Земельного кодексу України та Порядку набуття прав на землю із земель комунальної власності у місті Києві, затвердженого рішенням Київської міської ради від 20 квітня 2017 року № 241/2463, Департаментом земельних ресурсів виконавчого органу Київської міської ради (Київської міської державної адміністрації) розроблено проект рішення Київської міської ради «Про приватизацію громадянкою Сопілко Іриною Миколаївною земельної ділянки для обслуговування жилого будинку, господарських будівель і споруд на вул. Академіка Кащенко, 41 у Голосіївському районі міста Києва».

4. Мета прийняття рішення.

Метою прийняття рішення є забезпечення реалізації права громадянки на приватизацію земельної ділянки.

5. Особливі характеристики ділянки.

Наявність будівель і споруд на ділянці:	Земельна ділянка забудована житловим будинком загальною площею 476,7 кв.м, який належить гр. Сопілко І.М. (інформаційна довідка з Державного реєстру речових прав на нерухоме майно від 05 червня 2020 року № 211632984).
Наявність ДПТ:	Детальний план території відсутній.
Функціональне призначення згідно Генплану:	Відповідно до Генерального плану міста, затвердженого рішенням Київської міської ради від 28 березня 2002 року № 370/1804, земельна ділянка за функціональним призначенням належить до території житлової садибної забудови.
Правовий режим:	Земельна ділянка належить до земель комунальної власності територіальної громади міста Києва.
Розташування в зеленій зоні:	Земельна ділянка не входить до зеленої зони.
Інші особливості:	Земельна ділянка не перетинається з червоними лініями.

6. Стан нормативно-правової бази у даній сфері правового регулювання.

Загальні засади та порядок передачі земельних ділянок у власність чи користування зацікавленим особам визначено Земельним кодексом України та Порядком набуття прав на землю із

земель комунальної власності у місті Києві, затвердженим рішенням Київради від 20 квітня 2017 року № 241/2463.

Рішення про передачу земельної ділянки у власність може бути прийнято Київською міською радою з урахуванням вимог статті 24 Закону України «Про регулювання містобудівної діяльності».

7. Фінансово-економічне обґрунтування.

Реалізація рішення не потребує додаткових витрат міського бюджету.

8. Прогноз соціально-економічних та інших наслідків прийняття рішення.

Наслідками прийняття розробленого проекту рішення стане реалізація громадянами своїх прав на приватизацію земельних ділянок, які перебувають у їх користуванні.

Доповідач: директор Департаменту земельних ресурсів Петро ОЛЕНИЧ

Директор Департаменту
земельних ресурсів



Петро ОЛЕНИЧ

О. Шинкаренко
ОШИН