

08/231-1484/10P  
30.09.2024



**КИЇВСЬКА МІСЬКА РАДА**  
IV сесія IX скликання

**Р І Ш Е Н Н Я**

Київ

№ \_\_\_\_\_

**Про затвердження технічної документації із землеустрою щодо поділу земельної ділянки (кадастровий номер 8000000000:72:186:0005) для будівництва та обслуговування комплексу багатофункціонального призначення, готель, офісні будівлі та торговельні приміщення з підземним паркінгом на вул. Генерала Шаповала, 3 у Солом'янському районі міста Києва**



376380667

Розглянувши заяву товариства з обмеженою відповідальністю «Європейські інженерні системи» (код ЄДРПОУ 22965130, місцезнаходження юридичної особи: 07400, Київська обл., місто Бровари, вул. Черняхівського, буд. 21 А, квартира 239) від 05 вересня 2024 року № 08/34483 та технічну документацію із землеустрою щодо поділу та об'єднання земельних ділянок, відповідно до статей 9, 79<sup>1</sup>, 83, 186 Земельного кодексу України, статті 56 Закону України «Про землеустрій», пункту 34 частини першої статті 26 Закону України «Про місцеве самоврядування в Україні», Закону України «Про адміністративну процедуру», Київська міська рада

**ВИРШИЛА:**

1. Затвердити ТЕХНІЧНУ ДОКУМЕНТАЦІЮ із землеустрою щодо поділу та об'єднання земельних ділянок ТЕРИТОРІАЛЬНОЇ ГРОМАДИ МІСТА КИЄВА В ОСОБІ КИЇВСЬКОЇ МІСЬКОЇ РАДИ Кадастровий номер 8000000000:72:186:0005 для будівництва та обслуговування комплексу багатофункціонального призначення, готель, офісні будівлі та торговельні приміщення з підземним паркінгом (код КВЦПЗ – 03.10 для будівництва та обслуговування адміністративних будинків, офісних будівель компаній, які

займаються підприємницькою діяльністю, пов'язаною з отриманням прибутку) за адресою: вул. Генерала Шаповала, 3 у Солом'янському районі м. Києва (категорія земель – землі житлової та громадської забудови, код виду цільового призначення – 03.10 для будівництва та обслуговування адміністративних будинків, офісних будівель компаній, які займаються підприємницькою діяльністю, пов'язаною з отриманням прибутку), якою передбачено формування двох земельних ділянок, а саме:

- площею 0,0098 га (кадастровий номер 8000000000:72:186:0038);
- площею 0,0501 га (кадастровий номер 8000000000:72:186:0039) (справа **376380667**).

2. Дане рішення набирає чинності та вважається доведеним до відома заявника з дня його оприлюднення на офіційному вебсайті Київської міської ради.

3. Контроль за виконанням цього рішення покласти на постійну комісію Київської міської ради з питань архітектури, містопланування та земельних відносин.

Київський міський голова

Віталій КЛИЧКО

**ПОДАННЯ:**

Заступник голови  
Київської міської державної адміністрації  
з питань здійснення самоврядних  
повноважень



Петро ОЛЕНИЧ

Директор Департаменту земельних ресурсів  
виконавчого органу Київської міської ради  
(Київської міської державної адміністрації)



Валентина ПЕЛИХ

В.о. заступника директора Департаменту –  
начальника юридичного управління  
Департаменту земельних ресурсів  
виконавчого органу Київської міської ради  
(Київської міської державної адміністрації)




Дмитро РАДЗІЄВСЬКИЙ

**ПОГОДЖЕНО:**

16.10.2024

Постійна комісія Київської міської ради  
з питань архітектури, містопланування  
та земельних відносин

Голова



Михайло ТЕРЕНТЬЄВ

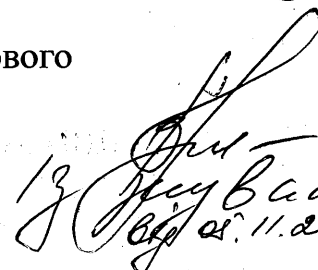
Секретар засідання



Олена МАРЧЕНКО

Юрій ФЕДОРЕНКО

Начальник управління правового  
забезпечення діяльності  
Київської міської ради



Валентина ПОЛОЖИШНИК

13  
11.2024 № 230-1369

# ПОЯСНЮВАЛЬНА ЗАПИСКА

№ ПЗН-71065 від 30.09.2024

до проекту рішення Київської міської ради:

**Про затвердження технічної документації із землеустрою щодо поділу земельної ділянки (кадастровий номер 8000000000:72:186:0005) для будівництва та обслуговування комплексу багатофункціонального призначення, готель, офісні будівлі та торговельні приміщення з підземним паркінгом на вул. Генерала Шаповала, 3 у Солом'янському районі міста Києва**

До справи  
№ 376380667



## 1. Юридична особа:

Назва	Товариство з обмеженою відповідальністю «Європейські інженерні системи»
Перелік засновників (учасників) юридичної особи	РЯБЧУН АНАСТАСІЯ ВОЛОДИМИРІВНА
Кінцевий бенефіціарний власник (контролер)	РЯБЧУН АНАСТАСІЯ ВОЛОДИМИРІВНА
Реєстраційний номер:	від 11.09.2024 № 376380667

## 2. Відомості про земельні ділянки (кадастрові номери 8000000000:72:186:0038; 8000000000:72:186:0039).

Місце розташування (адреса):	м. Київ, р-н Солом'янський, вул. Генерала Шаповала, 3
Площі:	0,0098 га (кадастровий номер 8000000000:72:186:0038) 0,0501 га (кадастровий номер 8000000000:72:186:0039)
Категорія земель	землі житлової та громадської забудови
Цільове призначення	03.10 для будівництва та обслуговування адміністративних будинків, офісних будівель компаній, які займаються підприємницькою діяльністю, пов'язаною з отриманням прибутку (для будівництва та обслуговування комплексу багатофункціонального призначення, готель, офісні будівлі та торговельні приміщення з підземним паркінгом)

## 3. Обґрунтування прийняття рішення.

На замовлення зацікавленої особи (товариства з обмеженою відповідальністю «Європейські інженерні системи») на підставі доручення заступника міського голови – секретаря Київської міської ради Бондаренка В.В. від 19.07.2023 № 08/21994 та згоди Департаменту земельних ресурсів виконавчого органу Київської міської ради (Київської міської державної адміністрації) від 13.03.2024 № 0570202/1-3365 земельпорядною організацією розроблено технічну документацію із землеустрою щодо поділу земельної ділянки з кадастровим номером 8000000000:72:186:0005.

Відповідно до Земельного кодексу України та Порядку набуття прав на землю із земель комунальної власності у місті Києві, затвердженого рішенням Київської міської ради від 20.04.2017 № 241/2463 та на підставі доручення заступника міського голови – секретаря Київської міської ради Бондаренка В.В. від 05.09.2024 № 08/34483 Департаментом земельних ресурсів виконавчого органу Київської міської ради (Київської міської державної адміністрації) розроблено проект рішення Київської міської ради.

#### 4. Мета прийняття рішення.

Метою прийняття рішення є затвердження технічної документації із землеустрою щодо поділу земельної ділянки (кадастровий номер 8000000000:72:186:0005) з метою подальшого оформлення права користування на сформовані шляхом поділу земельні ділянки (кадастрові номери 8000000000:72:186:0038, 8000000000:72:186:0039).

#### 5. Особливі характеристики ділянки.

Наявність будівель і споруд на ділянці:	<p>На земельній ділянці (кадастровий номер 8000000000:72:186:0039) розташована будівля АЗС № 18 (літ.А) загальною площею 22 кв.м, яка перебуває у власності товариства з обмеженою відповідальністю «Європейські інженерні системи» (право власності зареєстровано у Державному реєстрі речових прав на нерухоме майно 17.02.2022, номер відомостей про речове право 46769234) (інформація з Державного реєстру речових прав на нерухоме майно від 10.09.2024 № 394276949).</p> <p>Земельна ділянка з кадастровим номером 8000000000:72:186:00038 вільна від капітальної забудови.</p>
Наявність ДПТ:	<p>Відповідно до детального плану території в межах Повітрофлотського проспекту, вулиць Солом'янської, Механізаторів, Кудряшова та залізничних колій у Солом'янському районі м. Києва, затвердженого рішенням Київської міської ради від 24.09.2015 № 46/1949, земельні ділянки за функціональним призначенням належать до території громадських будівель та споруд (витяг з містобудівної документації Департаменту містобудування та архітектури виконавчого органу Київської міської ради (Київської міської державної адміністрації) від 17.07.2024 № 055-6793).</p>
Функціональне призначення згідно з Генпланом:	<p>Відповідно до Генерального плану міста Києва та проекту планування його приміської зони на період до 2020 року, затвердженого рішенням Київської міської ради від 28.03.2002 № 370/1804, земельні ділянки за функціональним призначенням належать до території громадських будівель та споруд.</p>
Правовий режим:	<p>Земельна ділянка (кадастровий номер 8000000000:72:186:0005) належить до земель комунальної власності територіальної громади міста Києва, право власності зареєстровано у Державному реєстрі речових прав на нерухоме майно 22.12.2018, номер відомостей про речове право 29623530 (інформація з Державного реєстру речових прав на нерухоме майно від 02.09.2024 № 393170879).</p>
Розташування в зеленій зоні:	<p>Земельні ділянки (кадастрові номери 8000000000:72:186:0038, 8000000000:72:186:0039) не входять до зеленої зони.</p>
Інші особливості:	<p>Земельна ділянка площею 0,0599 га (кадастровий номер 8000000000:72:186:0005) на вул. Механізаторів (сучасна назва – вул. Генерала Шаповала), 3 у Солом'янському районі м. Києва на підставі рішення Київської міської ради від 20.09.2018 № 1442/5506 була передана в оренду на 10 років товариству з обмеженою відповідальністю «СМАРТ-ДЕВЕЛОПМЕНТ» для будівництва та</p>

	<p>обслуговування комплексу багатофункціонального призначення, готель, офісні будівлі та торговельні приміщення з підземним паркінгом (договір оренди земельної ділянки від 22.12.2018 № 1401).</p> <p>Рішенням Господарського суду міста Києва від 16.07.2020 у справі № 910/2942/19, залишеним без змін постановою Північного апеляційного господарського суду від 18.01.2021 визнано незаконним та скасовано рішення Київської міської ради від 20.09.2018 № 1442/5506 та визнано недійсним договір оренди земельної ділянки від 22.12.2018 № 1401, укладений між Київською міською радою та ТОВ «СМАРТ-ДЕВЕЛОПМЕНТ».</p> <p>Зазначасмо, що Департамент земельних ресурсів не може перебирати на себе повноваження Київської міської ради та приймати рішення про затвердження або відмову у затвердженні документації із землеустрою, оскільки відповідно до пункту 34 частини першої статті 26 Закону України «Про місцеве самоврядування в Україні» та статей 9, 122 Земельного кодексу України такі питання вирішуються виключно на пленарних засіданнях сільської, селищної, міської ради.</p> <p>Зазначене підтверджується, зокрема, рішеннями Верховного Суду від 28.04.2021 у справі № 826/8857/16, від 17.04.2018 у справі № 826/8107/16, від 16.09.2021 у справі № 826/8847/16.</p> <p>Зважаючи на вказане, цей проєкт рішення направляється для подальшого розгляду Київською міською радою відповідно до її Регламенту.</p>
--	--

#### **6. Стан нормативно-правової бази у даній сфері правового регулювання.**

Загальні засади та порядок поділу земельних ділянок комунальної власності визначено Земельним кодексом України та Порядком набуття прав на землю із земель комунальної власності у місті Києві, затвердженим рішенням Київської міської ради від 20.04.2017 № 241/2463.

Проєкт рішення не стосується прав і соціальної захищеності осіб з інвалідністю та не матиме впливу на життєдіяльність цієї категорії.

Проєкт рішення не містить службової інформації у розумінні статті 6 Закону України «Про доступ до публічної інформації».

Проєкт рішення не містить інформації про фізичну особу (персональні дані) у розумінні статей 11 та 21 Закону України «Про інформацію» та статті 2 Закону України «Про захист персональних даних».

#### **7. Фінансово-економічне обґрунтування.**

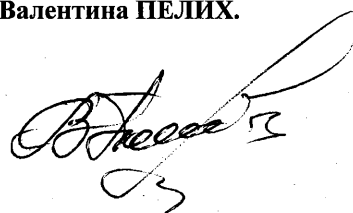
Реалізація рішення не потребує додаткових витрат міського бюджету.

#### **8. Прогноз соціально-економічних та інших наслідків прийняття рішення.**

Наслідками прийняття розробленого проєкту рішення стане реалізація зацікавленою особою своїх прав щодо користування земельними ділянками.

Доповідач: директор Департаменту земельних ресурсів **Валентина ПЕЛИХ**.

Директор Департаменту земельних ресурсів



Валентина ПЕЛИХ



**КИЇВСЬКА МІСЬКА РАДА**  
**Управління правового забезпечення**  
**діяльності Київської міської ради**

вул. Хрещатик, 36, м. Київ, 01001, тел.: (044) 202 70 19  
Контактний центр міста Києва: (044) 15 51, e-mail: jurist@kmr.gov.ua, сайт: kmr.gov.ua,  
код ЄДРПОУ 22883141

05.11.2024 № 08/230-1369

На № \_\_\_\_\_ від \_\_\_\_\_

Голові постійної комісії  
Київської міської ради з питань  
архітектури, містопланування та  
земельних відносин  
Михайлу ТЕРЕНТЬЄВУ

**Зауваження**

до проекту рішення Київської міської ради від 30.09.2024 №08/231-1484/ГР  
«Про затвердження технічної документації із землеустрою щодо поділу  
земельної ділянки (кадастровий номер 8000000000:72:186:0005) для  
будівництва та обслуговування комплексу багатофункціонального  
призначення, готель, офісні будівлі та торговельні приміщення з підземним  
паркінгом на вул. Генерала Шаповала, 3 у Солом'янському районі міста Києва»

Управлінням правового забезпечення діяльності Київської міської ради  
опрацьовано поданий проект рішення, з приводу чого зазначаємо таке.

Проектом рішення передбачається затвердити ТЕХНІЧНУ  
ДОКУМЕНТАЦІЮ із землеустрою щодо поділу та об'єднання земельних  
ділянок ТЕРИТОРІАЛЬНОЇ ГРОМАДИ МІСТА КИЄВА В ОСОБІ КИЇВСЬКОЇ  
МІСЬКОЇ РАДИ кадастровий номер 8000000000:72:186:0005 для будівництва та  
обслуговування комплексу багатофункціонального призначення, готель, офісні  
будівлі та торговельні приміщення з підземним паркінгом (код КВЦПЗ – 03.10  
для будівництва та обслуговування адміністративних будинків, офісних будівель  
компаній, які займаються підприємницькою діяльністю, пов'язаною з  
отриманням прибутку) за адресою: вул. Генерала Шаповала, 3 у Солом'янському  
районі м. Києва (категорія земель – землі житлової та громадської забудови, код  
виду цільового призначення – 03.10 для будівництва та обслуговування  
адміністративних будинків, офісних будівель компаній, які займаються  
підприємницькою діяльністю, пов'язаною з отриманням прибутку), якою  
передбачено формування двох земельних ділянок, а саме:

- площею 0,0098 га (кадастровий номер 8000000000:72:186:0038);
- площею 0,0501 га (кадастровий номер 8000000000:72:186:0039).

До матеріалів проекту рішення додано висновок управління захисту прав  
та інтересів територіальної громади міста Києва від 02.10.2024 308/226-1423 в  
якому зазначено: «За наявною в управлінні інформацією кримінальних  
проваджень, що стосуються поданого проекту не зареєстровано.

Разом з тим, на адресу Київської міської ради надходив запит Київської міської прокуратури від 09.09.2024 № 15-127 вих-24 про факт порушення інтересів держави при розпорядженні Київською міською радою землями територіальної громади міста Києва без проведення земельних торгів, у зв'язку з набуттям права власності комерційними структурами на об'єкти нерухомого майна, площа яких неспівмірна площі відведеної земельної ділянки (кадастровий номер 8000000000:72:186:0005).

На вказаний запит Департаментом земельних ресурсів виконавчого органу Київської міської ради (Київської міської державної адміністрації) було надано відповідь листом від 17.09.2024 № 057-12536.

Рішенням Господарського суду міста Києва від 16.07.2020 у справі № 910/2942/19, залишеним без змін постановою Північного апеляційного господарського суду від 18.01.2021 визнано незаконним та скасовано рішення Київської міської ради від 20.09.2018 № 1442/5506 та визнано недійсним договір оренди земельної ділянки від 22.12.2018 № 1401, укладений між Київською міською радою та ТОВ «СМАРТ-ДЕВЕЛОПМЕНТ».

За результатом опрацювання проєкту рішення надаємо такі зауваження.

Згідно із частиною другою статті 79<sup>1</sup> формування земельних ділянок здійснюється: у порядку відведення земельних ділянок із земель державної та комунальної власності; шляхом поділу чи об'єднання раніше сформованих земельних ділянок; шляхом визначення меж земельних ділянок державної чи комунальної власності за проєктами землеустрою щодо впорядкування територій населених пунктів, проєктами землеустрою щодо впорядкування території для містобудівних потреб, проєктами землеустрою щодо приватизації земель державних і комунальних сільськогосподарських підприємств, установ та організацій; шляхом інвентаризації земель у випадках, передбачених законом; за проєктами землеустрою щодо організації території земельних часток (паїв); за затвердженими комплексними планами просторового розвитку території територіальних громад, генеральними планами населених пунктів, детальними планами території.

Частиною шостою цієї ж статті передбачено, що формування земельних ділянок шляхом поділу та об'єднання раніше сформованих земельних ділянок, які перебувають у власності або користуванні, без зміни їх цільового призначення здійснюються за технічною документацією із землеустрою щодо поділу та об'єднання земельних ділянок.

Водночас, Верховний Суд у постанові від 23 листопада 2023 року № 916/3030/2270 зазначив таке: «Висновок Верховного Суду у справі № 924/482/21 щодо необхідності одночасного оформлення земельних ділянок власника нерухомості та постійного землекористувача виключно шляхом виготовлення і затвердження технічної документації із землеустрою щодо поділу земельної ділянки потребує уточнення шляхом зазначення про те, що оформлення власником нерухомості прав на землю шляхом виготовлення проєкту землеустрою щодо відведення земельної ділянки не суперечить положенням земельного законодавства і таке оформлення не має відбуватись виключно шляхом поділу земельної ділянки.».



Як вбачається із матеріалів доданих до проекту рішення відповідно до детального плану території в межах Повітрофлотського проспекту, вулиць Солом'янської, Механізаторів, Кудряшова та залізничних колій у Солом'янському районі м. Києва, затвердженого рішенням Київської міської ради від 24.09.2015 № 46/1949, земельні ділянки за функціональним призначенням належать до території громадських будівель та споруд (витяг з містобудівної документації Департаменту містобудування та архітектури виконавчого органу Київської міської ради (Київської міської державної адміністрації) від 17.07.2024 № 055-6793).

Відповідно до Генерального плану міста Києва та проекту планування його приміської зони на період до 2020 року, затвердженого рішенням Київської міської ради від 28.03.2002 № 370/1804, земельні ділянки за функціональним призначенням належать до території громадських будівель та споруд.

Земельна ділянка (кадастровий номер 8000000000:72:186:0005) належить до земель комунальної власності територіальної громади міста Києва, право власності зареєстровано у Державному реєстрі речових прав на нерухоме майно 22.12.2018, номер відомостей про речове право 29623530 (інформація з Державного реєстру речових прав на нерухоме майно від 02.09.2024 № 393170879).

Земельна ділянка площею 0,0599 га (кадастровий номер 8000000000:72:186:0005) на вул. Механізаторів (сучасна назва – вул. Генерала Шаповала), 3 у Солом'янському районі м. Києва на підставі рішення Київської міської ради від 20.09.2018 № 1442/5506 була передана в оренду на 10 років товариству з обмеженою відповідальністю «СМАРТ-ДЕВЕЛОПМЕНТ» для будівництва та обслуговування комплексу багатофункціонального призначення, готель, офісні будівлі та торговельні приміщення з підземним паркінгом (договір оренди земельної ділянки від 22.12.2018 № 1401).

Рішенням Господарського суду міста Києва від 16.07.2020 у справі № 910/2942/19, залишеним без змін постановою Північного апеляційного господарського суду від 18.01.2021 визнано незаконним та скасовано рішення Київської міської ради від 20.09.2018 № 1442/5506 та визнано недійсним договір оренди земельної ділянки від 22.12.2018 № 1401, укладений між Київською міською радою та ТОВ «СМАРТ-ДЕВЕЛОПМЕНТ».

Водночас відповідно до договору купівлі – продажу від 17.02.2022 №243 Товариство з обмеженою відповідальністю «Смарт – Девелопмент» передало у власність Товариства з обмеженою відповідальністю «Європейські інженерні мережі» нежилий будинок – бюджетну АЗС №18 (в літ.А), загальною площею 22, 0 кв м що розташований за адресою: м. Київ, вул. Генерала Шаповала (колишня Механізаторів), будинок .

Будівля АЗС № 18 (літ.А) загальною площею 22 кв.м, яка перебуває у власності товариства з обмеженою відповідальністю «Європейські інженерні системи» розташована на земельній ділянці кадастровий номер 8000000000:72:186:0039.

Зауважуємо, що на земельній ділянці побудовано автозаправну станцію, тобто майно, земельна ділянка для будівництва якого не відводилася.

Земельна ділянка з кадастровим номером 8000000000:72:186:00038 вільна від капітальної забудови.

Також, щодо земельної ділянки кадастровим номером 8000000000:72:186:0039 звертаємо увагу, що стаття 376 Цивільного кодексу України встановлює, що будівля, споруда, інше нерухоме майно вважаються самочинним будівництвом, якщо вони збудовані або будуються на земельній ділянці, що не була відведена для цієї мети, або без відповідного документа, який дає право виконувати будівельні роботи. Законодавством України передбачено правові наслідки здійснення самочинного будівництва, в тому числі і відповідальність суб'єктів, які його здійснюють.

Крім того, вважаємо за необхідне зауважити щодо цільового призначення та виду використання земельної ділянки запропонованого проектом рішення.

Згідно з частиною третьою статті 20 Земельного кодексу України категорія земель та вид цільового призначення земельної ділянки визначаються в межах відповідного виду функціонального призначення території, передбаченого затвердженим комплексним планом просторового розвитку території територіальної громади або генеральним планом населеного пункту.

Класифікатор видів цільового призначення земельних ділянок, видів функціонального призначення територій та співвідношення між ними, а також правила його застосування з визначенням категорій земель та видів цільового призначення земельних ділянок, які можуть встановлюватися в межах відповідної функціональної зони, затверджуються Кабінетом Міністрів України (частина 5 статті 20 Земельного кодексу України).

Постановою Кабінету Міністрів України від 28.07.2021 № 821 «Про внесення змін до деяких актів Кабінету Міністрів України» визначено «Класифікатор видів цільового призначення земельних ділянок, видів функціонального призначення територій та співвідношення між ними, а також правила їх застосування» (далі - Класифікатор).

Відповідно до абзацу дев'ятого пункту 2 розділу I «Загальні положення» Класифікатора категорія земель та вид цільового призначення земельної ділянки визначаються у випадках, установлених законодавством, у межах відповідного виду функціонального призначення території, передбаченого затвердженим комплексним планом просторового розвитку території територіальної громади, генеральним планом населеного пункту, детальним планом території. Перелік кодів переважних (основних) та супутніх видів цільового призначення земельної ділянки в межах відповідного виду функціонального призначення території.

Класифікатором визначено код виду цільового призначення земельної ділянки 03.07. Для будівництва та обслуговування будівель торгівлі та відноситься до земельних ділянок громадської забудови (земельні ділянки, які використовуються для розміщення громадських будівель і споруд (готелів, офісних будівель, торговельних будівель, для публічних виступів, для музеїв та бібліотек, для навчальних та дослідних закладів, для лікарень та оздоровчих закладів), інших об'єктів загального користування).

Згідно із статтею 1 Закону України «Про автомобільні дороги» об'єкти дорожнього сервісу це спеціально облаштовані місця для зупинки маршрутних транспортних засобів, майданчики для стоянки транспортних засобів, майданчики відпочинку, видові майданчики, автозаправні станції, пункти

технічного обслуговування, мотелі, готелі, кемпінги, торговельні пункти (у тому числі малі архітектурні форми), автозаправні комплекси, складські комплекси, пункти медичної та технічно-евакуаційної допомоги, пункти миття транспортних засобів, пункти приймання їжі та питної води, автопавільйони, а також інші об'єкти, на яких здійснюється обслуговування учасників дорожнього руху та які розміщуються на землях дорожнього господарства або потребують їх використання для заїзду та виїзду на автомобільну дорогу;

Водночас відповідно до Класифікатора встановлено такий вид використання земельної ділянки 12.11 Для розміщення та експлуатації об'єктів дорожнього сервісу та відносяться до земельних ділянок транспорту.

Враховуючи вищенаведене, проєкт рішення має бути доопрацьований в межах можливостей та процедур, передбачених Регламентом Київської міської ради, затвердженим рішенням Київської міської ради від 04.11.2021 № 3135/3176, з метою приведення у відповідність його положень до вимог земельного законодавства.

Начальник управління



Валентина ПОЛОЖИШНИК