



КИЇВСЬКА МІСЬКА РАДА

II СЕСІЯ IX СКЛИКАННЯ

РІШЕННЯ

№ _____

Про затвердження технічних документів із землеустрою щодо інвентаризації земель та визначення переліку земельних ділянок для опрацювання можливості продажу їх (або права оренди на них) на земельних торгах



566853528

Відповідно до статей 9, 20, 79¹, 83, 122, 127, 134-136, 186 Земельного кодексу України, статей 35, 57 Закону України «Про землеустрій», Закону України «Про Державний земельний кадастр», Закону України «Про внесення змін до деяких законодавчих актів України щодо розмежування земель державної та комунальної власності», пункту 34 частини першої статті 26 Закону України «Про місцеве самоврядування в Україні», Порядку проведення інвентаризації земель, затвердженого постановою Кабінету Міністрів України від 05 червня 2019 року № 476, Порядку ведення Державного земельного кадастру, затвердженого постановою Кабінету Міністрів України від 17 жовтня 2012 року № 1051, рішення Київської міської ради від 10 вересня 2015 року № 958/1822 «Про інвентаризацію земель міста Києва» та враховуючи, що земельні ділянки зареєстровані в Державному земельному кадастрі, розглянувши технічні документи із землеустрою щодо інвентаризації земель, Київська міська рада

ВИРІШИЛА:

1. Затвердити технічні документи із землеустрою щодо інвентаризації земель та віднести земельні ділянки до відповідної категорії земель, виду цільового призначення земельних ділянок згідно з додатком 1 до цього рішення (справа № 566853528).

2. Департаменту земельних ресурсів виконавчого органу Київської міської ради (Київської міської державної адміністрації) вжити заходів щодо державної реєстрації права комунальної власності територіальної громади м. Києва на земельні ділянки згідно з додатком 1 до цього рішення у порядку, встановленому Законом України «Про державну реєстрацію речових прав на нерухоме майно та їх обтяжень».

3. Визначити перелік земельних ділянок для опрацювання можливості продажу їх на земельних торгах згідно з додатком 2 до цього рішення.

4. Надати Департаменту земельних ресурсів виконавчого органу Київської міської ради (Київської міської державної адміністрації) дозвіл на:

4.1. Опрацювання визначених у пункті 3 цього рішення земельних ділянок, які можуть бути виставлені на земельні торги.

4.2. Розроблення документації, передбаченої законодавством України, необхідної для підготовки до продажу лотів, визначених у пункті 3 цього рішення.

4.3. Проведення експертної грошової оцінки земельних ділянок, визначених у пункті 3 цього рішення.

5. Департаменту містобудування та архітектури виконавчого органу Київської міської ради (Київської міської державної адміністрації) забезпечити надання Департаменту земельних ресурсів виконавчого органу Київської міської ради (Київської міської державної адміністрації) містобудівних умов і обмежень забудови земельних ділянок, визначених у пункті 3 цього рішення.

6. Контроль за виконанням цього рішення покласти на постійну комісію Київської міської ради з питань архітектури, містопланування та земельних відносин.

Київський міський голова

Віталій КЛИЧКО

ПОДАННЯ:

Заступник голови
Київської міської державної адміністрації
з питань здійснення самоврядних повноважень

Петро ОЛЕНИЧ

Директор Департаменту земельних ресурсів
виконавчого органу Київської міської ради
(Київської міської державної адміністрації)

Валентина ПЕЛИХ

Начальник юридичного управління
Департаменту земельних ресурсів
виконавчого органу Київської міської ради
(Київської міської державної адміністрації)

Дмитро РАДЗІЄВСЬКИЙ

ПОГОДЖЕНО:

Постійна комісія Київської міської ради
з питань архітектури, містопланування
та земельних відносин

Голова

Михайло ТЕРЕНТЬЄВ

Секретар

Юрій ФЕДОРЕНКО

Начальник управління правового
забезпечення діяльності
Київської міської ради

Валентина ПОЛОЖИШНИК

ПОЯСНЮВАЛЬНА ЗАПИСКА

№ ПЗН-60043 від 15.11.2023

до проекту рішення Київської міської ради:

Про затвердження технічних документацій із землеустрою щодо інвентаризації земель та визначення переліку земельних ділянок для опрацювання можливості продажу їх (або права оренди на них) на земельних торгах

До справи
№ 566853528



1. Юридична особа:

Назва	<i>КИЇВСЬКА МІСЬКА РАДА</i>
Перелік засновників (учасників) юридичної особи	<i>КИЇВСЬКА МІСЬКА РАДА Адреса засновника: м. Київ, Шевченківський район, вул. Хрещатик, 36</i>
Кінцевий бенефіціарний власник (контролер)	<i>Відсутній</i>
Реєстраційний номер:	<i>від 11.10.2023 № 566853528</i>

2. Відомості про земельні ділянки: зазначені у додатках до проекту рішення Київської міської ради.

3. Обґрунтування прийняття рішення.

Відповідно до рішення Київської міської ради від 10.09.2015 № 958/1822 «Про інвентаризацію земель міста Києва» та на виконання Міської цільової програми використання та охорони земель міста Києва на 2022-2025 роки, затвердженої рішенням Київської міської ради від 07.10.2021 № 2727/2768, з дотриманням вимог Земельного кодексу України, Закону України «Про землеустрій», Закону України «Про Державний земельний кадастр», Порядку проведення інвентаризації земель, затвердженого постановою Кабінету Міністрів України від 05.06.2019 № 476 та Порядку ведення Державного земельного кадастру, затвердженого постановою Кабінету Міністрів України від 17.10.2012 № 1051, комунальним підприємством «Київський інститут земельних відносин» виконані заходи з розробки технічних документацій із землеустрою щодо інвентаризації земель.

Згідно з частиною першою статті 134 Земельного кодексу України земельні ділянки державної чи комунальної власності продаються або передаються в користування (оренду, суперфіцій, емфітевзис) окремими лотами на конкурентних засадах (на земельних торгах), крім випадків, встановлених частиною другою цієї статті.

Відповідно до статті 135 Земельного кодексу України порядок проведення земельних торгів, визначений цим Кодексом, є обов'язковим у разі, якщо на земельних торгах здійснюється, зокрема, продаж земельних ділянок державної та комунальної власності, передача їх у користування за рішенням Верховної Ради Автономної Республіки Крим, Ради міністрів Автономної Республіки Крим, відповідних органів виконавчої влади, органів місцевого самоврядування.

Відповідно до статей 9, 20, 79¹, 83, 122, 127, 134-136, 186 Земельного кодексу України, статей 35, 57 Закону України «Про землеустрій» та враховуючи, що земельні ділянки зареєстровані в Державному земельному кадастрі, та з метою виконання зазначених вимог законодавства, збільшення наповнення бюджету м. Києва та організації підготовки продажу земельних ділянок (або права оренди на них) підготовлено зазначений проект рішення Київської міської ради.

4. Мета прийняття рішення.

Метою прийняття рішення є затвердження технічних документів із землеустрою щодо інвентаризації земель на території міста Києва для забезпечення формування земель комунальної власності територіальної громади міста Києва та подальшого оформлення прав на них, в тому числі спрощення процедури оформлення прав на землю, підвищення ефективності міського землекористування, збільшення надходжень коштів до міського бюджету від плати за землю, продажу земельних ділянок на земельних торгах та права оренди на них тощо.

5. Особливі характеристики земельних ділянок: зазначені у додатках до проекту рішення Київської міської ради.

Технічні документи із землеустрою щодо інвентаризації земель містять інформацію та відомості згідно з пунктом 1² Розділу IX «Прикінцеві положення» Закону України «Про землеустрій» надані структурним підрозділом Київської міської державної адміністрації у сфері охорони навколишнього природного середовища (Управлінням екології та природних ресурсів виконавчого органу Київської міської ради (Київської міської державної адміністрації)) (квартал 63:021), органом охорони культурної спадщини органу виконавчої влади (Департаментом охорони культурної спадщини виконавчого органу Київської міської ради (Київської міської державної адміністрації))(квартали 90:292, 90:199, 63:436).

6. Стан нормативно-правової бази у даній сфері правового регулювання.

Загальні засади та порядок проведення інвентаризації земель визначено Земельним кодексом України, Законом України «Про землеустрій», Законом України «Про Державний земельний кадастр», Порядком проведення інвентаризації земель, затвердженого постановою Кабінету Міністрів України від 05.06.2019 № 476 та Порядком ведення Державного земельного кадастру, затвердженого постановою Кабінету Міністрів України від 17.10.2012 № 1051.

Проект рішення не містить інформацію з обмеженим доступом у розумінні статті 6 Закону України «Про доступ до публічної інформації».

Проект рішення не стосується прав і соціальної захищеності осіб з інвалідністю та не матиме впливу на життєдіяльність цієї категорії.

7. Фінансово-економічне обґрунтування.

Реалізація рішення не потребує додаткових витрат міського бюджету.

8. Прогноз соціально-економічних та інших наслідків прийняття рішення.

Наслідками прийняття розробленого проекту рішення стане:

- реалізація зацікавленою особою своїх прав щодо використання земельної ділянки;
- підвищення ефективності міського землекористування;
- збільшення надходжень коштів до міського бюджету від плати за землю, продажу земельних ділянок та права оренди землі тощо.

Доповідач: директор Департаменту земельних ресурсів Валентина ПЕЛИХ

Директор Департаменту земельних ресурсів

Валентина ПЕЛИХ

Додаток 1
до рішення Київської міської ради
від _____ № _____

Порядковий номер	Реєстраційний номер справи	Назва технічної документації із землеустрою	Кадастровий номер земельної ділянки	Площа земельної ділянки, га	Адреса	Категорія земель	Код виду цільового призначення, назва
1	611755238	Технічна документація із землеустрою щодо інвентаризації земель на території кадастрового кварталу 63:021 обмеженого вулицею Окіпної Раїси, вулицею Євгена Сверстюка, вулицею Флоренції та вулицею Плеханова у Дніпровському районі м. Києва	8000000000:63:021:0001	1,3629	вулиця Окіпної Раїси, 5, 7, 9, Дніпровський район, місто Київ	Землі житлової та громадської забудови	02.10 Для будівництва і обслуговування багатоквартирного житлового будинку з об'єктами торгово-розважальної та ринкової інфраструктури
			8000000000:63:021:0070	0,4909	вулиця Євгена Сверстюка, 8-а, Дніпровський район, місто Київ	Землі житлової та громадської забудови	02.03 Для будівництва і обслуговування багатоквартирного житлового будинку
			8000000000:63:021:0020	0,6259	вулиця Плеханова, 6, Дніпровський район, місто Київ	Землі житлової та громадської забудови	02.03 Для будівництва і обслуговування багатоквартирного житлового будинку
			8000000000:63:021:0066	0,3476	вулиця Окіпної Раїси, 3, Дніпровський район, місто Київ	Землі житлової та громадської забудови	03.07 Для будівництва та обслуговування будівель торгівлі
			8000000000:63:021:0074	0,0270	вулиця Окіпної Раїси, 5-а, Дніпровський район, місто Київ	Землі промисловості, транспорту, електронних комунікацій, енергетики, оборони та іншого призначення	11.04 Для розміщення та експлуатації основних, підсобних і допоміжних будівель та споруд технічної інфраструктури (виробництва та розподілення газу, постачання пари та гарячої води, збирання, очищення та розподілення води)

8000000000:63:021:0039	0,0290	вулиця Плеханова, 4-б, Дніпровський район, місто Київ	Землі промисловості, транспорту, електронних комунікацій, енергетики, оборони та іншого призначення	11.04 Для розміщення та експлуатації основних, підсобних і допоміжних будівель та споруд технічної інфраструктури (виробництва та розподілення газу, постачання пари та гарячої води, збирання, очищення та розподілення води)
8000000000:63:021:0060	0,5958	вулиця Окіпної Раїси, 7-а, Дніпровський район, місто Київ	Землі житлової та громадської забудови	02.03 Для будівництва і обслуговування багатоквартирного житлового будинку
8000000000:63:021:0063	0,0131	вулиця Флоренції, 12-б, Дніпровський район, місто Київ	Землі промисловості, транспорту, електронних комунікацій, енергетики, оборони та іншого призначення	14.02 Для розміщення, будівництва, експлуатації та обслуговування будівель і споруд об'єктів передачі електричної енергії
8000000000:63:021:0036	0,0130	вулиця Окіпної Раїси, 3, Дніпровський район, місто Київ	Землі промисловості, транспорту, електронних комунікацій, енергетики, оборони та іншого призначення	14.02 Для розміщення, будівництва, експлуатації та обслуговування будівель і споруд об'єктів передачі електричної енергії
8000000000:63:021:0071	0,0105	вулиця Плеханова, 2, Дніпровський район, місто Київ	Землі промисловості, транспорту, електронних комунікацій, енергетики, оборони та іншого призначення	14.02 Для розміщення, будівництва, експлуатації та обслуговування будівель і споруд об'єктів передачі електричної енергії
8000000000:63:021:0054	0,0039	вулиця Окіпної Раїси, Дніпровський район, місто Київ	Землі промисловості, транспорту, електронних комунікацій, енергетики, оборони та іншого призначення	12.13 Земельні ділянки загального користування, які використовуються як вулиці, майдани, проїзди, дороги, набережні

8000000000:63:021:0081	0,1189	вулиця Євгена Сверстюка, Дніпровський район, місто Київ	Землі промисловості, транспорту, електронних комунікацій, енергетики, оборони та іншого призначення	11.04 Для розміщення та експлуатації основних, підсобних і допоміжних будівель та споруд технічної інфраструктури (виробництва та розподілення газу, постачання пари та гарячої води, збирання, очищення та розподілення води)
8000000000:63:021:0065	0,0665	вулиця Флоренції, Дніпровський район, місто Київ	Землі житлової та громадської забудови	02.12 Земельні ділянки загального користування, які використовуються як внутрішньоквартальні проїзди, пішохідні зони
8000000000:63:021:0080	0,0516	вулиця Флоренції, Дніпровський район, місто Київ	Землі житлової та громадської забудови	02.12 Земельні ділянки загального користування, які використовуються як внутрішньоквартальні проїзди, пішохідні зони
8000000000:63:021:0055	0,1834	вулиця Флоренції, Дніпровський район, місто Київ	Землі житлової та громадської забудови	02.12 Земельні ділянки загального користування, які використовуються як внутрішньоквартальні проїзди, пішохідні зони
8000000000:63:021:0053	0,0132	вулиця Окіпної Раїси, Дніпровський район, місто Київ	Землі промисловості, транспорту, електронних комунікацій, енергетики, оборони та іншого призначення	12.13 Земельні ділянки загального користування, які використовуються як вулиці, майдани, проїзди, дороги, набережні
8000000000:63:021:0084	0,0113	вулиця Окіпної Раїси, Дніпровський район, місто Київ	Землі житлової та громадської забудови	03.07 Для будівництва та обслуговування будівель торгівлі
8000000000:63:021:0022	0,1187	вулиця Окіпної Раїси, 3, Дніпровський район, місто Київ	Землі житлової та громадської забудови	03.07 Для будівництва та обслуговування будівель торгівлі

8000000000:63:021:0083	0,0204	вулиця Флоренції, Дніпровський район, місто Київ	Землі промисловості, транспорту, електронних комунікацій, енергетики, оборони та іншого призначення	12.13 Земельні ділянки загального користування, які використовуються як вулиці, майдани, проїзди, дороги, набережні
8000000000:63:021:0018	0,0063	вулиця Окіпної Раїси, 3-а, Дніпровський район, місто Київ	Землі промисловості, транспорту, електронних комунікацій, енергетики, оборони та іншого призначення	11.04 Для розміщення та експлуатації основних, підсобних і допоміжних будівель та споруд технічної інфраструктури (виробництва та розподілення газу, постачання пари та гарячої води, збирання, очищення та розподілення води)
8000000000:63:021:0077	0,1783	вулиця Туманяна Ованеса, Дніпровський район, місто Київ	Землі промисловості, транспорту, електронних комунікацій, енергетики, оборони та іншого призначення	12.13 Земельні ділянки загального користування, які використовуються як вулиці, майдани, проїзди, дороги, набережні
8000000000:63:021:0058	0,0081	вулиця Окіпної Раїси, Дніпровський район, місто Київ	Землі промисловості, транспорту, електронних комунікацій, енергетики, оборони та іншого призначення	12.13 Земельні ділянки загального користування, які використовуються як вулиці, майдани, проїзди, дороги, набережні
8000000000:63:021:0067	0,0098	вулиця Окіпної Раїси, Дніпровський район, місто Київ	Землі промисловості, транспорту, електронних комунікацій, енергетики, оборони та іншого призначення	12.13 Земельні ділянки загального користування, які використовуються як вулиці, майдани, проїзди, дороги, набережні
8000000000:63:021:0041	0,0268	вулиця Євгена Сверстюка, Дніпровський район, місто Київ	Землі житлової та громадської забудови	02.12 Земельні ділянки загального користування, які використовуються як внутрішньоквартальні проїзди, пішохідні зони

8000000000:63:021:0026	0,1582	вулиця Флоренції, 1/11, Дніпровський район, місто Київ	Землі рекреаційного призначення	07.08 Земельні ділянки загального користування, які використовуються як зелені насадження загального користування
8000000000:63:021:0059	0,0390	вулиця Флоренції, Дніпровський район, місто Київ	Землі рекреаційного призначення	07.08 Земельні ділянки загального користування, які використовуються як зелені насадження загального користування
8000000000:63:021:0050	0,7079	вулиця Окіпної Раїси, Дніпровський район, місто Київ	Землі промисловості, транспорту, електронних комунікацій, енергетики, оборони та іншого призначення	12.13 Земельні ділянки загального користування, які використовуються як вулиці, майдани, проїзди, дороги, набережні
8000000000:63:021:0088	0,0119	вулиця Туманяна Ованеса, Дніпровський район, місто Київ	Землі житлової та громадської забудови	02.12 Земельні ділянки загального користування, які використовуються як внутрішньоквартальні проїзди, пішохідні зони
8000000000:63:021:6971	0,2571	між будинками 4-а, 6 на вулиці Плеханова та ліцеєм № 208 на вулиці Туманяна Ованеса, Дніпровський район, місто Київ	Землі рекреаційного призначення	07.08 Земельні ділянки загального користування, які використовуються як зелені насадження загального користування
8000000000:63:021:0064	0,8131	вулиця Плеханова, 4-а, 4-б, Дніпровський район, місто Київ	Землі житлової та громадської забудови	02.10 Для будівництва і обслуговування багатоквартирного житлового будинку з об'єктами торгово- розважальної та ринкової інфраструктури

8000000000:63:021:0028	0,0117	вулиця Окіпної Раїси, Дніпровський район, місто Київ	Землі промисловості, транспорту, електронних комунікацій, енергетики, оборони та іншого призначення	12.13 Земельні ділянки загального користування, які використовуються як вулиці, майдани, проїзди, дороги, набережні
8000000000:63:021:0023	0,0594	вулиця Флоренції, Дніпровський район, місто Київ	Землі житлової та громадської забудови	02.12 Земельні ділянки загального користування, які використовуються як внутрішньоквартальні проїзди, пішохідні зони
8000000000:63:021:0046	0,8320	вулиця Окіпної Раїси, Дніпровський район, місто Київ	Землі житлової та громадської забудови	02.12 Земельні ділянки загального користування, які використовуються як внутрішньоквартальні проїзди, пішохідні зони
8000000000:63:021:0057	0,0667	вулиця Флоренції, Дніпровський район, місто Київ	Землі промисловості, транспорту, електронних комунікацій, енергетики, оборони та іншого призначення	12.13 Земельні ділянки загального користування, які використовуються як вулиці, майдани, проїзди, дороги, набережні
8000000000:63:021:0032	0,0169	вулиця Флоренції, Дніпровський район, місто Київ	Землі промисловості, транспорту, електронних комунікацій, енергетики, оборони та іншого призначення	12.13 Земельні ділянки загального користування, які використовуються як вулиці, майдани, проїзди, дороги, набережні
8000000000:63:021:0034	0,0606	вулиця Флоренції, Дніпровський район, місто Київ	Землі промисловості, транспорту, електронних комунікацій, енергетики, оборони та іншого призначення	12.13 Земельні ділянки загального користування, які використовуються як вулиці, майдани, проїзди, дороги, набережні
8000000000:63:021:0079	0,0222	вулиця Флоренції, Дніпровський район, місто Київ	Землі промисловості, транспорту, електронних комунікацій, енергетики, оборони та іншого призначення	12.13 Земельні ділянки загального користування, які використовуються як вулиці, майдани, проїзди, дороги, набережні

8000000000:63:021:0061	0,6265	вулиця Флоренції, Дніпровський район, місто Київ	Землі промисловості, транспорту, електронних комунікацій, енергетики, оборони та іншого призначення	12.13 Земельні ділянки загального користування, які використовуються як вулиці, майдани, проїзди, дороги, набережні
8000000000:63:021:0082	0,0280	вулиця Флоренції, Дніпровський район, місто Київ	Землі промисловості, транспорту, електронних комунікацій, енергетики, оборони та іншого призначення	12.13 Земельні ділянки загального користування, які використовуються як вулиці, майдани, проїзди, дороги, набережні
8000000000:63:021:0052	0,0464	вулиця Флоренції, Дніпровський район, місто Київ	Землі промисловості, транспорту, електронних комунікацій, енергетики, оборони та іншого призначення	12.13 Земельні ділянки загального користування, які використовуються як вулиці, майдани, проїзди, дороги, набережні
8000000000:63:021:0040	0,0490	вулиця Флоренції, Дніпровський район, місто Київ	Землі промисловості, транспорту, електронних комунікацій, енергетики, оборони та іншого призначення	12.13 Земельні ділянки загального користування, які використовуються як вулиці, майдани, проїзди, дороги, набережні
8000000000:63:021:0029	0,0346	вулиця Туманяна Ованеса, Дніпровський район, місто Київ	Землі промисловості, транспорту, електронних комунікацій, енергетики, оборони та іншого призначення	12.13 Земельні ділянки загального користування, які використовуються як вулиці, майдани, проїзди, дороги, набережні
8000000000:63:021:0086	0,0368	вулиця Євгена Сверстюка, Дніпровський район, місто Київ	Землі промисловості, транспорту, електронних комунікацій, енергетики, оборони та іншого призначення	12.13 Земельні ділянки загального користування, які використовуються як вулиці, майдани, проїзди, дороги, набережні

8000000000:63:021:0076	0,0642	вулиця Євгена Сверстюка, Дніпровський район, місто Київ	Землі промисловості, транспорту, електронних комунікацій, енергетики, оборони та іншого призначення	12.13 Земельні ділянки загального користування, які використовуються як вулиці, майдани, проїзди, дороги, набережні
8000000000:63:021:0078	0,0105	вулиця Євгена Сверстюка, Дніпровський район, місто Київ	Землі промисловості, транспорту, електронних комунікацій, енергетики, оборони та іншого призначення	12.13 Земельні ділянки загального користування, які використовуються як вулиці, майдани, проїзди, дороги, набережні
8000000000:63:021:0024	0,7901	вулиця Флоренції, Дніпровський район, місто Київ	Землі промисловості, транспорту, електронних комунікацій, енергетики, оборони та іншого призначення	12.04 Для розміщення та експлуатації будівель і споруд автомобільного транспорту та дорожнього господарства
8000000000:63:021:0068	0,0571	вулиця Флоренції, Дніпровський район, місто Київ	Землі житлової та громадської забудови	03.08 Для будівництва та обслуговування об'єктів туристичної інфраструктури та закладів громадського харчування
8000000000:63:021:0033	1,0046	вулиця Окіпної Раїси, Дніпровський район, місто Київ	Землі промисловості, транспорту, електронних комунікацій, енергетики, оборони та іншого призначення	12.04 Для розміщення та експлуатації будівель і споруд автомобільного транспорту та дорожнього господарства
8000000000:63:021:0087	0,0921	вулиця Євгена Сверстюка, Дніпровський район, місто Київ	Землі промисловості, транспорту, електронних комунікацій, енергетики, оборони та іншого призначення	12.13 Земельні ділянки загального користування, які використовуються як вулиці, майдани, проїзди, дороги, набережні
8000000000:63:021:0069	0,3158	вулиця Туманяна Ованеса, Дніпровський район, місто Київ	Землі промисловості, транспорту, електронних комунікацій, енергетики, оборони та іншого призначення	12.04 Для розміщення та експлуатації будівель і споруд автомобільного транспорту та дорожнього господарства

8000000000:63:021:0051	0,0132	вулиця Плеханова, 6, Дніпровський район, місто Київ	Землі промисловості, транспорту, електронних комунікацій, енергетики, оборони та іншого призначення	14.02 Для розміщення, будівництва, експлуатації та обслуговування будівель і споруд об'єктів передачі електричної енергії
8000000000:63:021:0072	0,3604	вулиця Флоренції (біля будинків 5, 12-а і будинків на вулиці Окіпної Раїси, 5-б, 5-а, 7-а), Дніпровський район, місто Київ	Землі рекреаційного призначення	07.08 Земельні ділянки загального користування, які використовуються як зелені насадження загального користування
8000000000:63:021:0037	0,3518	вулиця Окіпної Раїси, 5-а, 5-б, Дніпровський район, місто Київ	Землі житлової та громадської забудови	02.03 Для будівництва і обслуговування багатоквартирного житлового будинку
8000000000:63:021:0025	0,5303	вулиця Флоренції, 10-а, Дніпровський район, місто Київ	Землі житлової та громадської забудови	02.03 Для будівництва і обслуговування багатоквартирного житлового будинку
8000000000:63:021:0031	0,5293	вулиця Євгена Сверстюка, 8, Дніпровський район, місто Київ	Землі житлової та громадської забудови	02.03 Для будівництва і обслуговування багатоквартирного житлового будинку
8000000000:63:021:0038	0,8093	вулиця Флоренції, 12-а, Дніпровський район, місто Київ	Землі житлової та громадської забудови	02.03 Для будівництва і обслуговування багатоквартирного житлового будинку
8000000000:63:021:0085	0,0744	вулиця Євгена Сверстюка, Дніпровський район, місто Київ	Землі промисловості, транспорту, електронних комунікацій, енергетики, оборони та іншого призначення	12.13 Земельні ділянки загального користування, які використовуються як вулиці, майдани, проїзди, дороги, набережні

2	778095520	Технічна документація із землеустрою щодо інвентаризації земель на території кадастрового кварталу 63:436 розташованого по Харківській площі у Дарницькому районі м. Києва	8000000000:90:173:0005	0,0035	площа Харківська, Дарницький район, місто Київ	Землі промисловості, транспорту, електронних комунікацій, енергетики, оборони та іншого призначення	12.13 Земельні ділянки загального користування, які використовуються як вулиці, майдани, проїзди, дороги, набережні
			8000000000:63:436:0006	2,3545	площа Харківська, Дарницький район, місто Київ	Землі промисловості, транспорту, електронних комунікацій, енергетики, оборони та іншого призначення	12.04 Для розміщення та експлуатації будівель і споруд автомобільного транспорту та дорожнього господарства
			8000000000:63:436:0008	0,0706	площа Харківська, Дарницький район, місто Київ	Землі промисловості, транспорту, електронних комунікацій, енергетики, оборони та іншого призначення	11.07 Земельні ділянки загального користування, які використовуються як зелені насадження спеціального призначення
			8000000000:63:436:0009	0,0350	площа Харківська, Дарницький район, місто Київ	Землі промисловості, транспорту, електронних комунікацій, енергетики, оборони та іншого призначення	11.07 Земельні ділянки загального користування, які використовуються як зелені насадження спеціального призначення
			8000000000:63:436:0010	0,0415	площа Харківська, Дарницький район, місто Київ	Землі промисловості, транспорту, електронних комунікацій, енергетики, оборони та іншого призначення	11.07 Земельні ділянки загального користування, які використовуються як зелені насадження спеціального призначення
			8000000000:63:436:0016	0,0295	площа Харківська, Дарницький район, місто Київ	Землі промисловості, транспорту, електронних комунікацій, енергетики, оборони та іншого призначення	11.07 Земельні ділянки загального користування, які використовуються як зелені насадження спеціального призначення
			8000000000:63:436:0017	0,0033	площа Харківська, Дарницький район, місто Київ	Землі промисловості, транспорту, електронних комунікацій, енергетики, оборони та іншого призначення	11.07 Земельні ділянки загального користування, які використовуються як зелені насадження спеціального призначення

8000000000:63:436:0018	0,0657	площа Харківська, Дарницький район, місто Київ	Землі промисловості, транспорту, електронних комунікацій, енергетики, оборони та іншого призначення	12.13 Земельні ділянки загального користування, які використовуються як вулиці, майдани, проїзди, дороги, набережні
8000000000:63:436:0019	0,0255	площа Харківська, Дарницький район, місто Київ	Землі промисловості, транспорту, електронних комунікацій, енергетики, оборони та іншого призначення	12.13 Земельні ділянки загального користування, які використовуються як вулиці, майдани, проїзди, дороги, набережні
8000000000:63:436:0020	0,0835	площа Харківська, Дарницький район, місто Київ	Землі промисловості, транспорту, електронних комунікацій, енергетики, оборони та іншого призначення	11.07 Земельні ділянки загального користування, які використовуються як зелені насадження спеціального призначення
8000000000:63:436:0021	0,0110	площа Харківська, Дарницький район, місто Київ	Землі промисловості, транспорту, електронних комунікацій, енергетики, оборони та іншого призначення	11.07 Земельні ділянки загального користування, які використовуються як зелені насадження спеціального призначення
8000000000:63:436:0022	0,0646	площа Харківська, Дарницький район, місто Київ	Землі промисловості, транспорту, електронних комунікацій, енергетики, оборони та іншого призначення	11.07 Земельні ділянки загального користування, які використовуються як зелені насадження спеціального призначення
8000000000:63:436:0023	0,0453	площа Харківська, Дарницький район, місто Київ	Землі промисловості, транспорту, електронних комунікацій, енергетики, оборони та іншого призначення	12.13 Земельні ділянки загального користування, які використовуються як вулиці, майдани, проїзди, дороги, набережні

3	252596615	Технічна документація із землеустрою щодо інвентаризації земель на території кадастрового кварталу 90:199 розташованого по просп. Бажана Миколи у Дарницькому районі м. Києва	8000000000:90:199:0006	0,3559	проспект Бажана Миколи, Дарницький район, місто Київ	Землі промисловості, транспорту, електронних комунікацій, енергетики, оборони та іншого призначення	12.13 Земельні ділянки загального користування, які використовуються як вулиці, майдани, проїзди, дороги, набережні
			8000000000:90:199:0004	1,4188	проспект Бажана Миколи, Дарницький район, місто Київ	Землі промисловості, транспорту, електронних комунікацій, енергетики, оборони та іншого призначення	12.04 Для розміщення та експлуатації будівель і споруд автомобільного транспорту та дорожнього господарства
			8000000000:90:199:0002	0,2741	проспект Бажана Миколи, Дарницький район, місто Київ	Землі промисловості, транспорту, електронних комунікацій, енергетики, оборони та іншого призначення	12.04 Для розміщення та експлуатації будівель і споруд автомобільного транспорту та дорожнього господарства
			8000000000:90:199:0014	0,0018	проспект Бажана Миколи, Дарницький район, місто Київ	Землі промисловості, транспорту, електронних комунікацій, енергетики, оборони та іншого призначення	12.13 Земельні ділянки загального користування, які використовуються як вулиці, майдани, проїзди, дороги, набережні
			8000000000:90:199:0011	1,5789	проспект Бажана Миколи, Дарницький район, місто Київ	Землі промисловості, транспорту, електронних комунікацій, енергетики, оборони та іншого призначення	11.07 Земельні ділянки загального користування, які використовуються як зелені насадження спеціального призначення
			8000000000:90:199:0003	0,2957	проспект Бажана Миколи, Дарницький район, місто Київ	Землі промисловості, транспорту, електронних комунікацій, енергетики, оборони та іншого призначення	12.07 Для розміщення та експлуатації будівель і споруд міського електротранспорту
			8000000000:90:199:0010	1,4477	проспект Бажана Миколи, Дарницький район, місто Київ	Землі промисловості, транспорту, електронних комунікацій, енергетики, оборони та іншого призначення	12.04 Для розміщення та експлуатації будівель і споруд автомобільного транспорту та дорожнього господарства

8000000000:90:199:0008	0,7841	проспект Бажана Миколи, Дарницький район, місто Київ	Землі промисловості, транспорту, електронних комунікацій, енергетики, оборони та іншого призначення	11.07 Земельні ділянки загального користування, які використовуються як зелені насадження спеціального призначення
8000000000:90:199:0005	0,1474	проспект Бажана Миколи, Дарницький район, місто Київ	Землі промисловості, транспорту, електронних комунікацій, енергетики, оборони та іншого призначення	12.13 Земельні ділянки загального користування, які використовуються як вулиці, майдани, проїзди, дороги, набережні
8000000000:90:199:0009	0,0816	проспект Бажана Миколи, Дарницький район, місто Київ	Землі промисловості, транспорту, електронних комунікацій, енергетики, оборони та іншого призначення	12.13 Земельні ділянки загального користування, які використовуються як вулиці, майдани, проїзди, дороги, набережні
8000000000:90:199:0013	0,0147	проспект Бажана Миколи, Дарницький район, місто Київ	Землі промисловості, транспорту, електронних комунікацій, енергетики, оборони та іншого призначення	12.13 Земельні ділянки загального користування, які використовуються як вулиці, майдани, проїзди, дороги, набережні
8000000000:90:199:0012	0,1729	проспект Бажана Миколи, Дарницький район, місто Київ	Землі промисловості, транспорту, електронних комунікацій, енергетики, оборони та іншого призначення	11.07 Земельні ділянки загального користування, які використовуються як зелені насадження спеціального призначення
8000000000:90:199:0015	0,0762	проспект Бажана Миколи, Дарницький район, місто Київ	Землі промисловості, транспорту, електронних комунікацій, енергетики, оборони та іншого призначення	11.07 Земельні ділянки загального користування, які використовуються як зелені насадження спеціального призначення

4	770196528	Технічна документація із землеустрою щодо інвентаризації земель на території кадастрового кварталу 90:292 обмеженого просп. Бажана Миколи, вул. Ревуцького, вул. Вишняківська, вул. Руденко Лариси у Дарницькому районі м. Києва	8000000000:90:292:0006	0,0162	проспект Бажана Миколи, 32а, Дарницький район, місто Київ	Землі промисловості, транспорту, електронних комунікацій, енергетики, оборони та іншого призначення	14.02 Для розміщення, будівництва, експлуатації та обслуговування будівель і споруд об'єктів передачі електричної енергії
			8000000000:90:292:0007	0,3872	вулиця Вишняківська, 12а, Дарницький район, місто Київ	Землі житлової та громадської забудови	02.03 Для будівництва і обслуговування багатоквартирного житлового будинку
			8000000000:90:292:0008	0,0613	вулиця Ревуцького, Дарницький район, місто Київ	Землі житлової та громадської забудови	03.20 Земельні ділянки загального користування, які використовуються як внутрішньоквартальні проїзди, пішохідні зони
			8000000000:90:292:0009	0,0152	вулиця Руденко Лариси, 36, Дарницький район, місто Київ	Землі промисловості, транспорту, електронних комунікацій, енергетики, оборони та іншого призначення	14.02 Для розміщення, будівництва, експлуатації та обслуговування будівель і споруд об'єктів передачі електричної енергії
			8000000000:90:292:0011	0,6763	вулиця Вишняківська, 8-а, Дарницький район, місто Київ	Землі рекреаційного призначення	07.08 Земельні ділянки загального користування, які використовуються як зелені насадження загального користування
			8000000000:90:292:0012	1,0349	вулиця Вишняківська, 12, Дарницький район, місто Київ	Землі житлової та громадської забудови	02.10 Для будівництва і обслуговування багатоквартирного житлового будинку з об'єктами торгово-розважальної та ринкової інфраструктури

8000000000:90:292:0013	0,0160	вулиця Вишняківська, 6, Дарницький район, місто Київ	Землі промисловості, транспорту, електронних комунікацій, енергетики, оборони та іншого призначення	14.02 Для розміщення, будівництва, експлуатації та обслуговування будівель і споруд об'єктів передачі електричної енергії
8000000000:90:292:0014	0,3017	вулиця Руденко Лариси, 13, Дарницький район, місто Київ	Землі житлової та громадської забудови	02.03 Для будівництва і обслуговування багатоквартирного житлового будинку
8000000000:90:292:0015	0,4785	вулиця Ревуцького, 42а, Дарницький район, місто Київ	Землі житлової та громадської забудови	02.10 Для будівництва і обслуговування багатоквартирного житлового будинку з об'єктами торгово- розважальної та ринкової інфраструктури
8000000000:90:292:0019	1,0669	вулиця Вишняківська, 8, Дарницький район, місто Київ	Землі житлової та громадської забудови	02.10 Для будівництва і обслуговування багатоквартирного житлового будинку з об'єктами торгово- розважальної та ринкової інфраструктури
8000000000:90:292:0021	0,0140	проспект Бажана Миколи, 28д, Дарницький район, місто Київ	Землі промисловості, транспорту, електронних комунікацій, енергетики, оборони та іншого призначення	14.02 Для розміщення, будівництва, експлуатації та обслуговування будівель і споруд об'єктів передачі електричної енергії
8000000000:90:292:0022	0,0068	проспект Бажана Миколи, Дарницький район, місто Київ	Землі промисловості, транспорту, електронних комунікацій, енергетики, оборони та іншого призначення	12.13 Земельні ділянки загального користування, які використовуються як вулиці, майдани, проїзди, дороги, набережні

8000000000:90:292:0023	0,0168	вулиця Вишняківська, 12а, Дарницький район, місто Київ	Землі промисловості, транспорту, електронних комунікацій, енергетики, оборони та іншого призначення	14.02 Для розміщення, будівництва, експлуатації та обслуговування будівель і споруд об'єктів передачі електричної енергії
8000000000:90:292:0024	1,3873	проспект Бажана Миколи, 24/1, Дарницький район, місто Київ	Землі житлової та громадської забудови	02.10 Для будівництва і обслуговування багатоквартирного житлового будинку з об'єктами торгово- розважальної та ринкової інфраструктури
8000000000:90:292:0025	0,3350	вулиця Вишняківська, Дарницький район, місто Київ	Землі житлової та громадської забудови	02.12 Земельні ділянки загального користування, які використовуються як внутрішньоквартальні проїзди, пішохідні зони
8000000000:90:292:0026	0,0665	проспект Бажана Миколи, 28д, Дарницький район, місто Київ	Землі промисловості, транспорту, електронних комунікацій, енергетики, оборони та іншого призначення	11.04 Для розміщення та експлуатації основних, підсобних і допоміжних будівель та споруд технічної інфраструктури (виробництва та розподілення газу, постачання пари та гарячої води, збирання, очищення та розподілення води)
8000000000:90:292:0027	0,0250	вулиця Вишняківська, 12, Дарницький район, місто Київ	Землі промисловості, транспорту, електронних комунікацій, енергетики, оборони та іншого призначення	14.02 Для розміщення, будівництва, експлуатації та обслуговування будівель і споруд об'єктів передачі електричної енергії
8000000000:90:292:0028	0,0228	проспект Бажана Миколи, Дарницький район, місто Київ	Землі промисловості, транспорту, електронних комунікацій, енергетики, оборони та іншого призначення	12.07 Для розміщення та експлуатації будівель і споруд міського електротранспорту

8000000000:90:292:0029	0,3269	вулиця Руденко Лариси, 17а, Дарницький район, місто Київ	Землі житлової та громадської забудови	02.09 Для будівництва і обслуговування паркінгів та автостоянок на землях житлової та громадської забудови
8000000000:90:292:0030	0,0158	проспект Бажана Миколи, 26, Дарницький район, місто Київ	Землі промисловості, транспорту, електронних комунікацій, енергетики, оборони та іншого призначення	14.02 Для розміщення, будівництва, експлуатації та обслуговування будівель і споруд об'єктів передачі електричної енергії
8000000000:90:292:0031	0,3398	проспект Бажана Миколи, Дарницький район, місто Київ	Землі промисловості, транспорту, електронних комунікацій, енергетики, оборони та іншого призначення	12.13 Земельні ділянки загального користування, які використовуються як вулиці, майдани, проїзди, дороги, набережні
8000000000:90:292:0032	0,3008	вулиця Вишняківська, 8а, Дарницький район, місто Київ	Землі житлової та громадської забудови	02.03 Для будівництва і обслуговування багатоквартирного житлового будинку
8000000000:90:292:0033	0,3552	вулиця Вишняківська, Дарницький район, місто Київ	Землі житлової та громадської забудови	02.12 Земельні ділянки загального користування, які використовуються як внутрішньоквартальні проїзди, пішохідні зони
8000000000:90:292:0034	0,0709	вулиця Руденко Лариси, 13а, Дарницький район, місто Київ	Землі промисловості, транспорту, електронних комунікацій, енергетики, оборони та іншого призначення	11.04 Для розміщення та експлуатації основних, підсобних і допоміжних будівель та споруд технічної інфраструктури (виробництва та розподілення газу, постачання пари та гарячої води, збирання, очищення та розподілення води)

✓	8000000000:90:292:0035	0,3062	проспект Бажана Миколи, Дарницький район, місто Київ	Землі промисловості, транспорту, електронних комунікацій, енергетики, оборони та іншого призначення	12.11 Для розміщення та експлуатації об'єктів дорожнього сервісу
✓	8000000000:90:292:0036	0,5951	проспект Бажана Миколи, Дарницький район, місто Київ	Землі житлової та громадської забудови	02.12 Земельні ділянки загального користування, які використовуються як внутрішньоквартальні проїзди, пішохідні зони
✓	8000000000:90:292:0037	0,5210	вулиця Ревуцького, 42Б, Дарницький район, місто Київ	Землі житлової та громадської забудови	02.10 Для будівництва і обслуговування багатоквартирного житлового будинку з об'єктами торгово- розважальної та ринкової інфраструктури
✓	8000000000:90:292:0038	0,0216	проспект Бажана Миколи, 28, Дарницький район, місто Київ	Землі промисловості, транспорту, електронних комунікацій, енергетики, оборони та іншого призначення	11.04 Для розміщення та експлуатації основних, підсобних і допоміжних будівель та споруд технічної інфраструктури (виробництва та розподілення газу, постачання пари та гарячої води, збирання, очищення та розподілення води)
✓	8000000000:90:292:0039	2,5325	вулиця Вишняківська, ба, вулиця Ревуцького, 44Б, Дарницький район, місто Київ	Землі житлової та громадської забудови	02.03 Для будівництва і обслуговування багатоквартирного житлового будинку
✓	8000000000:90:292:0041	0,2475	вулиця Руденко Лариси, 9, Дарницький район, місто Київ	Землі житлової та громадської забудови	02.03 Для будівництва і обслуговування багатоквартирного житлового будинку

8000000000:90:292:0042	0,6822	вулиця Ревуцького, 44, Дарницький район, місто Київ	Землі рекреаційного призначення	07.08 Земельні ділянки загального користування, які використовуються як зелені насадження загального користування
8000000000:90:292:0043	0,2393	вулиця Руденко Лариси, 17, Дарницький район, місто Київ	Землі житлової та громадської забудови	02.03 Для будівництва і обслуговування багатоквартирного житлового будинку
8000000000:90:292:0044	0,5765	проспект Бажана Миколи, 34, Дарницький район, місто Київ	Землі житлової та громадської забудови	02.10 Для будівництва і обслуговування багатоквартирного житлового будинку з об'єктами торгово- розважальної та ринкової інфраструктури
8000000000:90:292:0045	0,5833	вулиця Ревуцького, Дарницький район, місто Київ	Землі житлової та громадської забудови	02.12 Земельні ділянки загального користування, які використовуються як внутрішньоквартальні проїзди, пішохідні зони
8000000000:90:292:0046	0,0753	проспект Бажана Миколи, 32а, Дарницький район, місто Київ	Землі промисловості, транспорту, електронних комунікацій, енергетики, оборони та іншого призначення	11.04 Для розміщення та експлуатації основних, підсобних і допоміжних будівель та споруд технічної інфраструктури (виробництва та розподілення газу, постачання пари та гарячої води, збирання, очищення та розподілення води)
8000000000:90:292:0047	0,2963	вулиця Ревуцького, 42, Дарницький район, місто Київ	Землі житлової та громадської забудови	02.10 Для будівництва і обслуговування багатоквартирного житлового будинку з об'єктами торгово- розважальної та ринкової інфраструктури

8000000000:90:292:0048	0,2108	вулиця Руденко Лариси, Дарницький район, місто Київ	Землі житлової та громадської забудови	02.12 Земельні ділянки загального користування, які використовуються як внутрішньоквартальні проїзди, пішохідні зони
8000000000:90:292:0049	2,8923	проспект Бажана Миколи, Дарницький район, місто Київ	Землі промисловості, транспорту, електронних комунікацій, енергетики, оборони та іншого призначення	12.13 Земельні ділянки загального користування, які використовуються як вулиці, майдани, проїзди, дороги, набережні
8000000000:90:292:0050	0,5530	вулиця Ревуцького, 46, Дарницький район, місто Київ	Землі житлової та громадської забудови	03.10 Для будівництва та обслуговування адміністративних будинків, офісних будівель компаній, які займаються підприємницькою діяльністю, пов'язаною з отриманням прибутку
8000000000:90:292:0051	0,3969	вулиця Руденко Лариси, 3а, Дарницький район, місто Київ	Землі житлової та громадської забудови	02.03 Для будівництва і обслуговування багатоквартирного житлового будинку
8000000000:90:292:0052	1,2711	вулиця Руденко Лариси, 7, Дарницький район, місто Київ	Землі житлової та громадської забудови	02.10 Для будівництва і обслуговування багатоквартирного житлового будинку з об'єктами торгово- розважальної та ринкової інфраструктури
8000000000:90:292:0053	0,4094	проспект Бажана Миколи, 32, Дарницький район, місто Київ	Землі житлової та громадської забудови	02.10 Для будівництва і обслуговування багатоквартирного житлового будинку з об'єктами торгово- розважальної та ринкової інфраструктури

8000000000:90:292:0054	0,5872	проспект Бажана Миколи, Дарницький район, місто Київ	Землі промисловості, транспорту, електронних комунікацій, енергетики, оборони та іншого призначення	12.13 Земельні ділянки загального користування, які використовуються як вулиці, майдани, проїзди, дороги, набережні
8000000000:90:292:0057	0,1768	вулиця Руденко Лариси, Дарницький район, місто Київ	Землі житлової та громадської забудови	02.12 Земельні ділянки загального користування, які використовуються як внутрішньоквартальні проїзди, пішохідні зони
8000000000:90:292:0058	1,4085	вулиця Ревуцького, 44, Дарницький район, місто Київ	Землі житлової та громадської забудови	02.10 Для будівництва і обслуговування багатоквартирного житлового будинку з об'єктами торгово- розважальної та ринкової інфраструктури
8000000000:90:292:0060	0,8314	вулиця Руденко Лариси, 3Б, 5, Дарницький район, місто Київ	Землі житлової та громадської забудови	02.03 Для будівництва і обслуговування багатоквартирного житлового будинку
8000000000:90:292:0063	0,3637	вулиця Руденко Лариси, 9а, Дарницький район, місто Київ	Землі житлової та громадської забудови	03.10 Для будівництва та обслуговування адміністративних будинків, офісних будівель компаній, які займаються підприємницькою діяльністю, пов'язаною з отриманням прибутку
8000000000:90:292:0064	1,3290	вулиця Руденко Лариси, 15/14, Дарницький район, місто Київ	Землі житлової та громадської забудови	02.10 Для будівництва і обслуговування багатоквартирного житлового будинку з об'єктами торгово- розважальної та ринкової інфраструктури

8000000000:90:292:0065	1,6600	проспект Бажана Миколи, 26, Дарницький район, місто Київ	Землі житлової та громадської забудови	02.10 Для будівництва і обслуговування багатоквартирного житлового будинку з об'єктами торгово- розважальної та ринкової інфраструктури
8000000000:90:292:0066	0,2726	вулиця Ревуцького, Дарницький район, місто Київ	Землі житлової та громадської забудови	02.12 Земельні ділянки загального користування, які використовуються як внутрішньоквартальні проїзди, пішохідні зони
8000000000:90:292:0068	1,7012	проспект Бажана Миколи, 30, Дарницький район, місто Київ	Землі житлової та громадської забудови	02.10 Для будівництва і обслуговування багатоквартирного житлового будинку з об'єктами торгово- розважальної та ринкової інфраструктури
8000000000:90:292:0070	0,3491	проспект Бажана Миколи, 28, Дарницький район, місто Київ	Землі житлової та громадської забудови	02.03 Для будівництва і обслуговування багатоквартирного житлового будинку
8000000000:90:292:0071	0,1843	вулиця Руденко Лариси, Дарницький район, місто Київ	Землі житлової та громадської забудови	02.12 Земельні ділянки загального користування, які використовуються як внутрішньоквартальні проїзди, пішохідні зони
8000000000:90:292:0073	0,0292	вулиця Руденко Лариси, 11в, Дарницький район, місто Київ	Землі житлової та громадської забудови	03.07 Для будівництва та обслуговування будівель торгівлі
8000000000:90:292:0077	0,6924	проспект Бажана Миколи, 28в, Дарницький район, місто Київ	Землі житлової та громадської забудови	02.03 Для будівництва і обслуговування багатоквартирного житлового будинку

			8000000000:90:292:0180	0,0097	проспект Бажана Миколи, Дарницький район, місто Київ	Землі промисловості, транспорту, електронних комунікацій, енергетики, оборони та іншого призначення	12.04 Для розміщення та експлуатації будівель і споруд автомобільного транспорту та дорожнього господарства
			8000000000:90:292:1023	0,2551	вулиця Руденко Лариси, 11, Дарницький район, місто Київ	Землі житлової та громадської забудови	03.10 Для будівництва та обслуговування адміністративних будинків, офісних будівель компаній, які займаються підприємницькою діяльністю, пов'язаною з отриманням прибутку
5	385272892	Технічна документація із землеустрою щодо інвентаризації земель на території кадастрового кварталу 62:092, обмеженого вулицями Милославська, Бальзака Оноре де, Будищанська та Радунська у Деснянському районі м. Києва	8000000000:62:092:0022	0,0200	вулиця Бальзака Оноре де, 83Б, Деснянський район, місто Київ	Землі житлової та громадської забудови	03.07 Для будівництва та обслуговування будівель торгівлі
			8000000000:62:092:0004	0,0555	вулиця Милославська, Деснянський район, місто Київ	Землі житлової та громадської забудови	03.07 Для будівництва та обслуговування будівель торгівлі
			8000000000:62:092:0005	0,2591	вулиця Милославська, 37, Деснянський район, місто Київ	Землі житлової та громадської забудови	02.03 Для будівництва і обслуговування багатоквартирного житлового будинку
			8000000000:62:092:0006	0,0060	вулиця Милославська, 35, Деснянський район, місто Київ	Землі промисловості, транспорту, електронних комунікацій, енергетики, оборони та іншого призначення	11.04 Для розміщення та експлуатації основних, підсобних і допоміжних будівель та споруд технічної інфраструктури (виробництва та розподілення газу, постачання пари та гарячої води, збирання, очищення та розподілення води)

8000000000:62:092:0007	1,3006	вулиця Милославська, 39/48, Деснянський район, місто Київ	Землі житлової та громадської забудови	02.03 Для будівництва і обслуговування багатоквартирного житлового будинку
8000000000:62:092:0008	0,3758	вулиця Радунська, 42, Деснянський район, місто Київ	Землі житлової та громадської забудови	02.09 Для будівництва і обслуговування паркінгів та автостоянок на землях житлової та громадської забудови
8000000000:62:092:0009	0,0168	вулиця Будищанська, 8, Деснянський район, місто Київ	Землі промисловості, транспорту, електронних комунікацій, енергетики, оборони та іншого призначення	14.02 Для розміщення, будівництва, експлуатації та обслуговування будівель і споруд об'єктів передачі електричної енергії
8000000000:62:092:0010	0,0355	вулиця Будищанська, Деснянський район, місто Київ	Землі житлової та громадської забудови	02.12 Земельні ділянки загального користування, які використовуються як внутрішньоквартальні проїзди, пішохідні зони
8000000000:62:092:0011	0,1155	вулиця Будищанська, Деснянський район, місто Київ	Землі житлової та громадської забудови	03.07 Для будівництва та обслуговування будівель торгівлі
8000000000:62:092:0012	0,0010	вулиця Милославська, 35, Деснянський район, місто Київ	Землі промисловості, транспорту, електронних комунікацій, енергетики, оборони та іншого призначення	11.04 Для розміщення та експлуатації основних, підсобних і допоміжних будівель та споруд технічної інфраструктури (виробництва та розподілення газу, постачання пари та гарячої води, збирання, очищення та розподілення води)
8000000000:62:092:0013	0,5955	вулиця Будищанська, 4, Деснянський район, місто Київ	Землі житлової та громадської забудови	03.03 Для будівництва та обслуговування будівель закладів охорони здоров'я та соціальної допомоги

8000000000:62:092:0014	0,2889	вулиця Милославська, 33А, Деснянський район, місто Київ	Землі житлової та громадської забудови	03.12 Для будівництва та обслуговування будівель закладів комунального обслуговування
8000000000:62:092:0015	0,6523	вулиця Милославська, Деснянський район, місто Київ	Землі промисловості, транспорту, електронних комунікацій, енергетики, оборони та іншого призначення	12.13 Земельні ділянки загального користування, які використовуються як вулиці, майдани, проїзди, дороги, набережні
8000000000:62:092:0016	0,0167	вулиця Милославська, 35, Деснянський район, місто Київ	Землі промисловості, транспорту, електронних комунікацій, енергетики, оборони та іншого призначення	14.02 Для розміщення, будівництва, експлуатації та обслуговування будівель і споруд об'єктів передачі електричної енергії
8000000000:62:092:0019	0,4913	вулиця Будищанська, Деснянський район, місто Київ	Землі промисловості, транспорту, електронних комунікацій, енергетики, оборони та іншого призначення	12.13 Земельні ділянки загального користування, які використовуються як вулиці, майдани, проїзди, дороги, набережні
8000000000:62:092:0026	0,2524	вулиця Будищанська, Деснянський район, місто Київ	Землі житлової та громадської забудови	02.09 Для будівництва і обслуговування паркінгів та автостоянок на землях житлової та громадської забудови
8000000000:62:092:0027	2,0822	вулиця Радунська, 44, 46, 46Б, Деснянський район, місто Київ	Землі житлової та громадської забудови	02.03 Для будівництва і обслуговування багатоквартирного житлового будинку
8000000000:62:092:0028	2,0160	вулиця Бальзака Оноре де, 83/2, Деснянський район, місто Київ	Землі житлової та громадської забудови	02.03 Для будівництва і обслуговування багатоквартирного житлового будинку

✓	8000000000:62:092:0029	0,0512	вулиця Милославська, 35а, Деснянський район, місто Київ	Землі житлової та громадської забудови	03.07 Для будівництва та обслуговування будівель торгівлі
✓	8000000000:62:092:0030	0,0748	вулиця Радунська, Деснянський район, місто Київ	Землі житлової та громадської забудови	02.12 Земельні ділянки загального користування, які використовуються як внутрішньоквартальні проїзди, пішохідні зони
✓	8000000000:62:092:0031	0,6968	вулиця Бальзака Оноре де, Деснянський район, місто Київ	Землі промисловості, транспорту, електронних комунікацій, енергетики, оборони та іншого призначення	12.13 Земельні ділянки загального користування, які використовуються як вулиці, майдани, проїзди, дороги, набережні
✓	8000000000:62:092:0033	1,0711	вулиця Радунська, 42/10, Деснянський район, місто Київ	Землі житлової та громадської забудови	02.03 Для будівництва і обслуговування багатоквартирного житлового будинку
✓	8000000000:62:092:0034	0,1143	вулиця Милославська, Деснянський район, місто Київ	Землі житлової та громадської забудови	02.12 Земельні ділянки загального користування, які використовуються як внутрішньоквартальні проїзди, пішохідні зони
✓	8000000000:62:092:0035	0,1016	вулиця Милославська, 35а, Деснянський район, місто Київ	Землі промисловості, транспорту, електронних комунікацій, енергетики, оборони та іншого призначення	11.04 Для розміщення та експлуатації основних, підсобних і допоміжних будівель та споруд технічної інфраструктури (виробництва та розподілення газу, постачання пари та гарячої води, збирання, очищення та розподілення води)

✓	8000000000:62:092:0036	0,0378	вулиця Будищанська, Деснянський район, місто Київ	Землі житлової та громадської забудови	02.12 Земельні ділянки загального користування, які використовуються як внутрішньоквартальні проїзди, пішохідні зони
✓	8000000000:62:092:0039	0,6504	вулиця Будищанська, Деснянський район, місто Київ	Землі промисловості, транспорту, електронних комунікацій, енергетики, оборони та іншого призначення	12.04 Для розміщення та експлуатації будівель і споруд автомобільного транспорту та дорожнього господарства
✓	8000000000:62:092:0040	0,0997	вулиця Бальзака Оноре де, Деснянський район, місто Київ	Землі житлової та громадської забудови	02.12 Земельні ділянки загального користування, які використовуються як внутрішньоквартальні проїзди, пішохідні зони
✓	8000000000:62:092:0041	0,3562	вулиця Бальзака Оноре де, 91/29, Деснянський район, місто Київ	Землі житлової та громадської забудови	02.03 Для будівництва і обслуговування багатоквартирного житлового будинку
✓	8000000000:62:092:0042	5,4030	вулиця Милославська, 31, 31б, 33, 35, вулиця Будищанська, 6, 6а, Деснянський район, місто Київ	Землі житлової та громадської забудови	02.03 Для будівництва і обслуговування багатоквартирного житлового будинку
✓	8000000000:62:092:0043	0,3725	вулиця Бальзака Оноре де, 87, Деснянський район, місто Київ	Землі житлової та громадської забудови	02.03 Для будівництва і обслуговування багатоквартирного житлового будинку
✓	8000000000:62:092:0044	0,3202	вулиця Бальзака Оноре де, 89, Деснянський район, місто Київ	Землі житлової та громадської забудови	02.03 Для будівництва і обслуговування багатоквартирного житлового будинку

✓	8000000000:62:092:0045	0,0181	вулиця Бальзака Оноре де, 87/1, Деснянський район, місто Київ	Землі житлової та громадської забудови	03.07 Для будівництва та обслуговування будівель торгівлі
✓	8000000000:62:092:0047	0,0151	вулиця Будищанська, 4а, Деснянський район, місто Київ	Землі промисловості, транспорту, електронних комунікацій, енергетики, оборони та іншого призначення	14.02 Для розміщення, будівництва, експлуатації та обслуговування будівель і споруд об'єктів передачі електричної енергії
✓	8000000000:62:092:0048	0,5858	вулиця Радунська, Деснянський район, місто Київ	Землі промисловості, транспорту, електронних комунікацій, енергетики, оборони та іншого призначення	12.13 Земельні ділянки загального користування, які використовуються як вулиці, майдани, проїзди, дороги, набережні
✓	8000000000:62:092:0049	0,6822	вулиця Будищанська, 6, Деснянський район, місто Київ	Землі житлової та громадської забудови	02.03 Для будівництва і обслуговування багатоквартирного житлового будинку
✓	8000000000:62:092:0101	0,1763	вулиця Бальзака Оноре де, Деснянський район, місто Київ	Землі житлової та громадської забудови	02.12 Земельні ділянки загального користування, які використовуються як внутрішньоквартальні проїзди, пішохідні зони

Київський міський голова

Віталій КЛИЧКО

Додаток 2 до рішення Київської міської ради
від «__» _____ № _____

Перелік земельних ділянок для опрацювання можливості продажу їх на земельних торгах

№	Кадастровий номер 8000000000:	Місце розташування земельної ділянки	Площа, га	Вид права	Вид цільового призначення земельної ділянки
2.1	63:021:0068	вулиця Флоренції в Дніпровський район м. Київ	0.0571	власність	03.08 для будівництва та обслуговування об'єктів туристичної інфраструктури та закладів громадського харчування (для розміщення закладу для торгівлі та громадського харчування)

Київський міський голова

Віталій КЛИЧКО



№ з/п	Кад. номер	Код цільового призначення	Площа (га)
1	0061	12.13	0,6265
2	0050	12.13	0,7079
3	0088	02.12	0,0119
4	6971	07.08	0,2571
5	0064	02.10	0,8131
6	0028	12.13	0,0117
7	0023	02.12	0,0594
8	0046	02.12	0,8320
9	0057	12.13	0,0667
10	0032	12.13	0,0169
11	0034	12.13	0,0606
12	0079	12.13	0,0222
13	0082	12.13	0,0280
14	0052	12.13	0,0464
15	0040	12.13	0,0490
16	0029	12.13	0,0346
17	0086	12.13	0,0368
18	0076	12.13	0,0642
19	0078	12.13	0,0105
20	0024	12.04	0,7901
21	0068	03.08	0,0571
22	0033	12.04	1,0046
23	0087	12.13	0,0921
24	0069	12.04	0,3158
25	0051	14.02	0,0132
26	0072	07.08	0,3604
27	0037	02.03	0,3518
28	0025	02.03	0,5303
29	0031	02.03	0,5293
30	0038	02.03	0,8093
31	0085	12.13	0,0744
32	0001	02.10	1,3629
33	0070	02.03	0,4909
34	0020	02.03	0,6259
35	0066	03.07	0,3476
36	0074	11.04	0,0270
37	0039	11.04	0,0290
38	0060	02.03	0,5958
39	0063	14.02	0,0131

Умовні позначення:

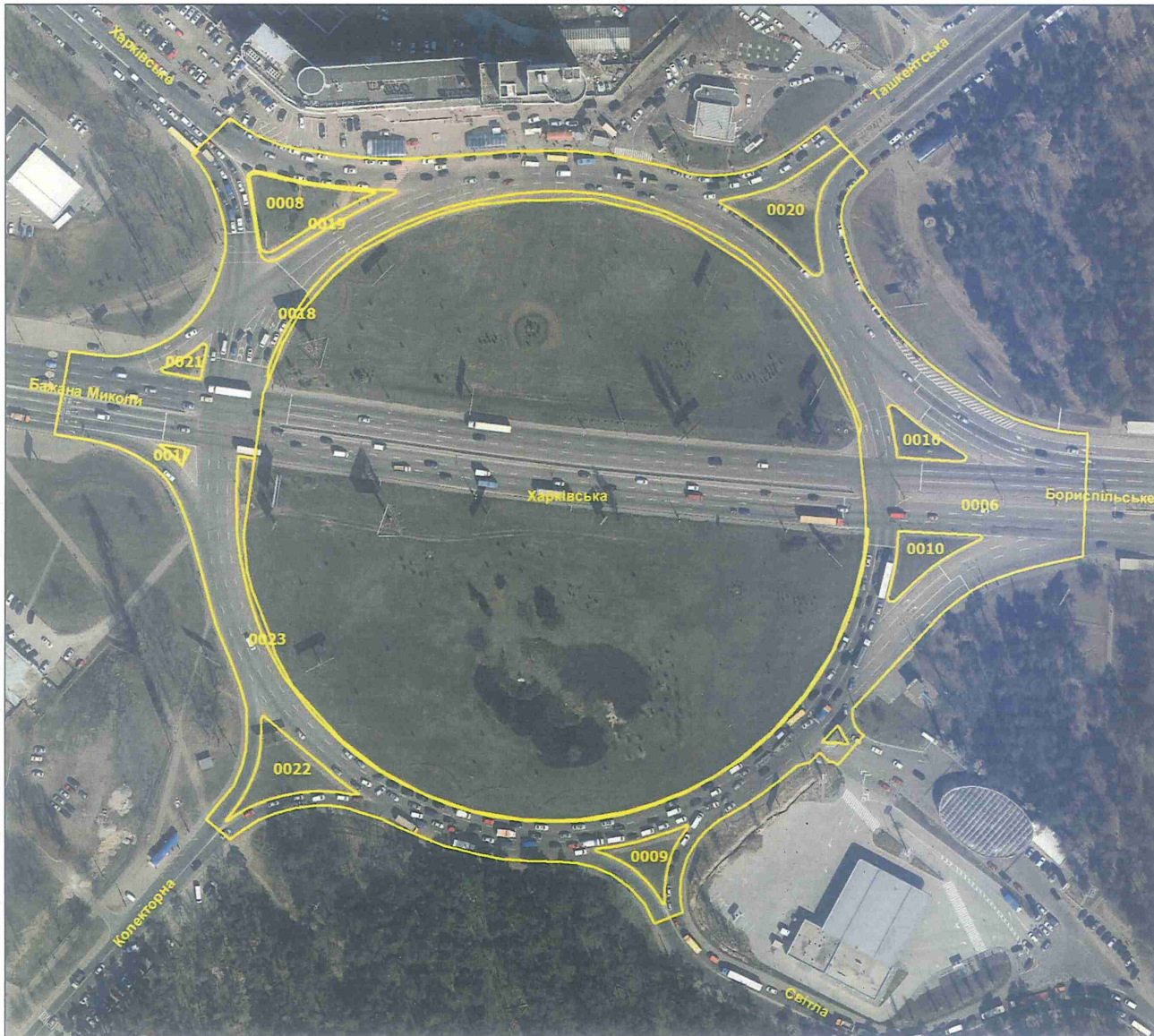
— Межі земельних ділянок



№ з/п	Кад. номер	Код цільового призначення	Площа (га)
40	0036	14.02	0,0130
41	0071	14.02	0,0105
42	0054	12.13	0,0039
43	0081	11.04	0,1189
44	0065	02.12	0,0665
45	0080	02.12	0,0516
46	0055	02.12	0,1834
47	0053	12.13	0,0132
48	0084	03.07	0,0113
49	0022	03.07	0,1187
50	0083	12.13	0,0204
51	0018	11.04	0,0063
52	0077	12.13	0,1783
53	0058	12.13	0,0081
54	0067	12.13	0,0098
55	0041	02.12	0,0268
56	0026	07.08	0,1582
57	0059	07.08	0,0390
	Разом		13,2140

Умовні позначення:

— Межі земельних ділянок



№ з/п	Кад. номер	Код цільового призначення	Площа (га)
1	0006	12.04	2,3545
2	0008	11.07	0,0706
3	0009	11.07	0,0350
4	0010	11.07	0,0415
5	0016	11.07	0,0295
6	0017	11.07	0,0033
7	0019	12.13	0,0255
8	0020	11.07	0,0835
9	0021	11.07	0,0110
10	0022	11.07	0,0646
11	0023	12.13	0,0453
12	0018	12.13	0,0657
	Разом		2,8300

Умовні позначення:

— Межі земельних ділянок

№ з/п	Кад. номер	Код цільового призначення	Площа (га)
1	0005	12.13	0,0035
	Разом		0,0035



Умовні позначення:

— Межі земельних ділянок



№ з/п	Кад. номер	Код цільового призначення	Площа (га)
1	0006	12.13	0,3559
2	0004	12.04	1,4188
3	0002	12.04	0,2741
4	0014	12.13	0,0018
5	0011	11.07	1,5789
6	0003	12.07	0,2957
7	0010	12.04	1,4477
8	0008	11.07	0,7841
9	0005	12.13	0,1474
10	0009	12.13	0,0816
11	0013	12.13	0,0147
12	0012	11.07	0,1729
13	0015	11.07	0,0762
	Разом		6,6498

Умовні позначення:

— Межі земельних ділянок



№ з/п	Кад. номер	Код цільового призначення	Площа (га)
1	0070	02.03	0,3491
2	0051	02.03	0,3969
3	0027	14.02	0,0250
4	0049	12.13	2,8923
5	0052	02.10	1,2711
6	0064	02.10	1,3290
7	0009	14.02	0,0152
8	0034	11.04	0,0709
9	0047	02.10	0,2963
10	0037	02.10	0,5210
11	0013	14.02	0,0160
12	0046	11.04	0,0753
13	0006	14.02	0,0162
14	0026	11.04	0,0665
15	0021	14.02	0,0140
16	0024	02.10	1,3873
17	0065	02.10	1,6600
18	0007	02.03	0,3872
19	0053	02.10	0,4094
20	0015	02.10	0,4785
21	0044	02.10	0,5765
22	0058	02.10	1,4085
23	0019	02.10	1,0669
24	1023	03.10	0,2551
25	0050	03.10	0,5530
26	0060	02.03	0,8314
27	0039	02.03	2,5325
28	0023	14.02	0,0168
29	0032	02.03	0,3008
30	0063	03.10	0,3637
31	0029	02.09	0,3269
32	0068	02.10	1,7012
33	0008	03.20	0,0613
34	0042	07.08	0,6822
35	0045	02.12	0,5833
36	0038	11.04	0,0216
37	0048	02.12	0,2108
38	0011	07.08	0,6763
39	0033	02.12	0,3552

Умовні позначення:

— Межі земельних ділянок



№ з/п	Кад. номер	Код цільового призначення	Площа (га)
40	0025	02.12	0,3350
41	0031	12.13	0,3398
42	0035	12.11	0,3062
43	0071	02.12	0,1843
44	0036	02.12	0,5951
45	0057	02.12	0,1768
46	0054	12.13	0,5872
47	0041	02.03	0,2475
48	0022	12.13	0,0068
49	0066	02.12	0,2726
50	0030	14.02	0,0158
51	0180	12.04	0,0097
52	0028	12.07	0,0228
53	0012	02.10	1,0349
54	0014	02.03	0,3017
55	0043	02.03	0,2393
56	0077	02.03	0,6924
57	0073	03.07	0,0292
	Разом		29,5983

Умовні позначення:

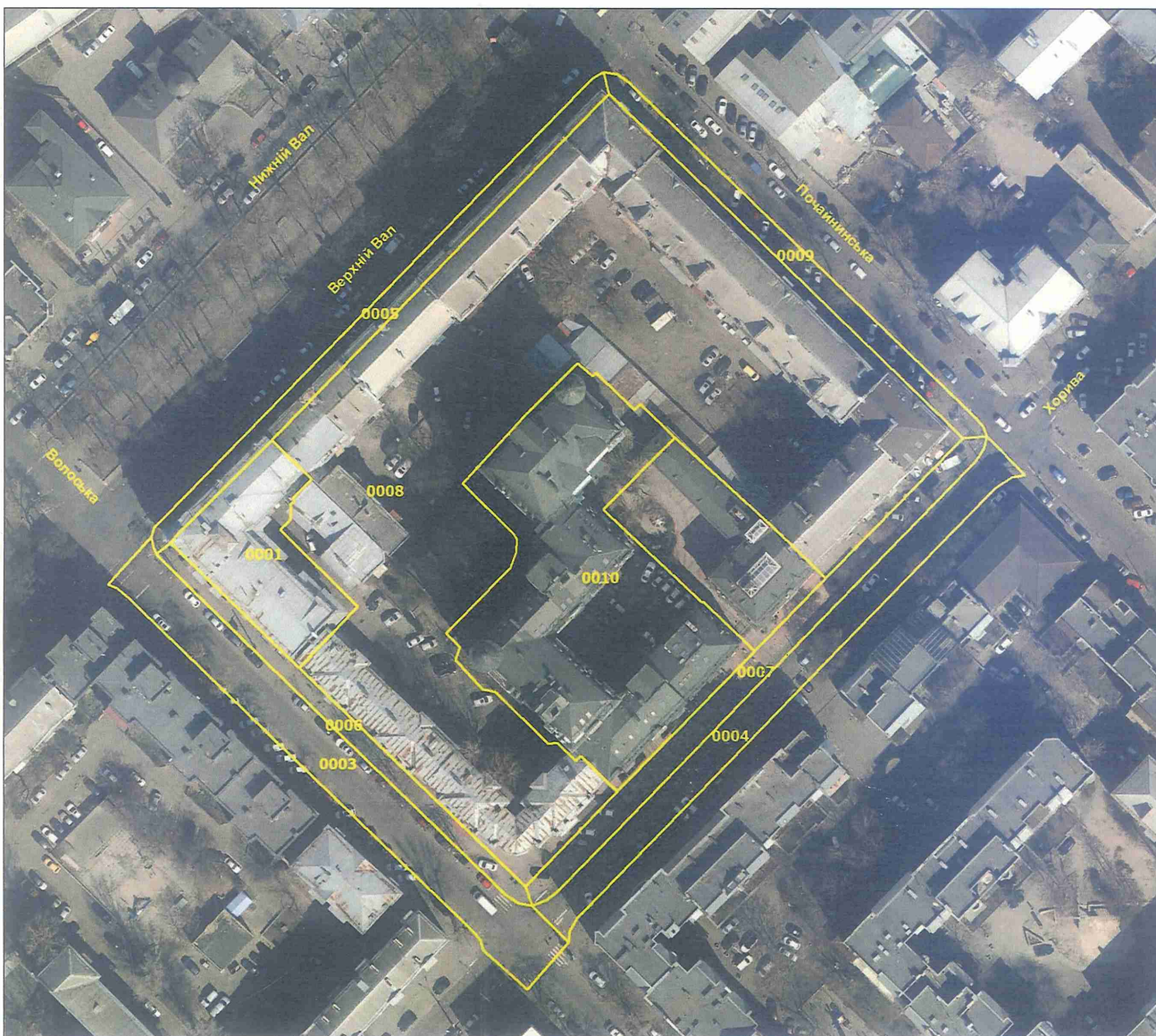
— Межі земельних ділянок



№ з/п	Кад. номер	Код цільового призначення	Площа (га)
1	0041	02.03	0,3562
2	0047	14.02	0,0151
3	0016	14.02	0,0167
4	0009	14.02	0,0168
5	0013	03.03	0,5955
6	0035	11.04	0,1016
7	0007	02.03	1,3006
8	0005	02.03	0,2591
9	0033	02.03	1,0711
10	0008	02.09	0,3758
11	0027	02.03	2,0822
12	0042	02.03	5,4030
13	0028	02.03	2,0160
14	0045	03.07	0,0181
15	0036	02.12	0,0378
16	0030	02.12	0,0748
17	0010	02.12	0,0355
18	0040	02.12	0,0997
19	0034	02.12	0,1143
20	0044	02.03	0,3202
21	0029	03.07	0,0512
22	0006	11.04	0,0060
23	0026	02.09	0,2524
24	0015	12.13	0,6523
25	0031	12.13	0,6968
26	0019	12.13	0,4913
27	0048	12.13	0,5858
28	0039	12.04	0,6504
29	0011	03.07	0,1155
30	0014	03.12	0,2889
31	0012	11.04	0,0010
32	0004	03.07	0,0555
33	0101	02.12	0,1763
34	0022	03.07	0,0200
35	0043	02.03	0,3725
36	0049	02.03	0,6822
	Разом		19,4082

Умовні позначення:

— Межі земельних ділянок



№ з/п	Кад. номер	Код цільового призначення	Площа (га)
1	0001	02.10	0,0983
2	0003	12.04	0,1563
3	0004	12.04	0,1138
4	0005	12.13	0,0757
5	0006	12.13	0,0498
6	0007	12.13	0,0867
7	0008	02.10	1,0532
8	0009	12.13	0,0603
9	0010	02.10	0,3481
	Разом		2,0422

Умовні позначення:

— Межі земельних ділянок



Заступник міського голови –
секретар Київської міської ради

Терентьеву М. О.
Положишник В. О.

*Вітренко А. О.
Можалов Д. Д.*

Прошу розглянути проєкт рішення від 23.11.2023
№ 08/231 - 1470/ПР в установленому порядку.

Омельченко А. В.

Для контролю за проходженням та тиражування.

*Говорошкину М. Ю.
Трокошіву В. В.*

Володимир БОНДАРЕНКО

“23” листопада 2023 року
№ 08/231 - 1470/ПР

08/231-1470/ПР
23.11.2023



УКРАЇНА

ВИКОНАВЧИЙ ОРГАН КИЇВСЬКОЇ МІСЬКОЇ РАДИ
(КИЇВСЬКА МІСЬКА ДЕРЖАВНА АДМІНІСТРАЦІЯ)

ДЕПАРТАМЕНТ ЗЕМЕЛЬНИХ РЕСУРСІВ

вул. Хрещатик, 32-а, м. Київ, 01001 тел. (044) 202 78 15
Контактний центр міста Києва (044) 15 51 E-mail: kyivland@kyivcity.gov.ua Код ЄДРПОУ 26199097

23. 11. 2023 N 05215-СА-60043

Заступнику міського голови-
секретарю Київської міської ради
Володимиру БОНДАРЕНКУ

Шановний Володимире Володимировичу!

Департамент земельних ресурсів виконавчого органу Київської міської ради (Київської міської державної адміністрації) відповідно до пункту 3 статті 26 Регламенту Київської міської ради, затвердженого рішенням Київської міської ради від 04.11.2021 № 3135/3176, направляє проект рішення Київської міської ради «Про затвердження технічних документацій із землеустрою щодо інвентаризації земель» (справа-контейнер **566853528**) для подальшого опрацювання.


Додатки:

- проект рішення Київської міської ради «Про затвердження технічних документацій із землеустрою щодо інвентаризації земель» (566853528) на 30 арк. в 1 прим.;
- пояснювальна записка на 2 арк. в 1 прим.;
- оригінал технічної документації із землеустрою щодо інвентаризації земель (справа № 611755238) 3 книги в 1 прим.;
- оригінал технічної документації із землеустрою щодо інвентаризації земель (справа № 778095520) 1 книга в 1 прим.;
- оригінал технічної документації із землеустрою щодо інвентаризації земель (справа № 252596615) 1 книга в 1 прим.;
- оригінал технічної документації із землеустрою щодо інвентаризації земель (справа № 770196528) 3 книги в 1 прим.;
- оригінал технічної документації із землеустрою щодо інвентаризації земель (справа № 385272892) 2 книги в 1 прим.;

- витяги з Державного земельного кадастру про земельні ділянки на 178 арк. в 1 примірнику;
- витяги з бази даних Міського земельного кадастру на 5 арк. в 1 прим.;
- матеріали супутникової фотозйомки на 5 арк. в 1 прим.

З повагою

Директор

A handwritten signature in blue ink, appearing to be 'Валентина Пелих', with a flourish above it and the number '91' written below.

Валентина ПЕЛИХ