



08/231-1467/ПР  
23.11.2023

# КИЇВСЬКА МІСЬКА РАДА

II СЕСІЯ ІХ СКЛИКАННЯ

## РІШЕННЯ

№ \_\_\_\_\_

Про передачу громадянину Шкоту Анатолію Петровичу у приватну власність земельної ділянки для індивідуального дачного будівництва на вул. 8-ма Лінія, діл. 69-Б (урочище «Наталка») (КООПЕРАТИВНЕ ДАЧНЕ ТОВАРИСТВО «ЧОРНОБИЛЕЦЬ») в Оболонському районі міста Києва



559527319

Відповідно до статей 9, 81, 83, 116, 118, 121, 122, 186 та підпункту 5 пункту 27 розділу X «Перехідні положення» Земельного кодексу України, Закону України «Про внесення змін до деяких законодавчих актів України щодо розмежування земель державної та комунальної власності», пункту 34 частини першої статті 26 Закону України «Про місцеве самоврядування в Україні» та розглянувши проект землеустрою щодо відведення земельної ділянки, Київська міська рада

### **ВИРІШИЛА:**

1. Затвердити проект землеустрою щодо відведення земельної ділянки громадянину Шкоту Анатолію Петровичу, члену КООПЕРАТИВНОГО ДАЧНОГО ТОВАРИСТВА «ЧОРНОБИЛЕЦЬ» для будівництва, експлуатації та обслуговування дачного будинку на вул. 8-ій Лінії, діл. 69-Б (урочище «Наталка») в Оболонському районі м. Києва (категорія земель -- землі рекреаційного призначення, код виду цільового призначення - 07.03), справа № 559527319.

2. Передати громадянину Шкоту Анатолію Петровичу, за умови виконання пункту 3 цього рішення, у приватну власність земельну ділянку площею

0,0455 га (кадастровий номер 8000000000:78:400:0033) для індивідуального дачного будівництва (код виду цільового призначення - 07.03) на вул. 8-ма Лінія, діл. 69-Б (урочище «Наталка») (КООПЕРАТИВНЕ ДАЧНЕ ТОВАРИСТВО «ЧОРНОБИЛЕЦЬ») в Оболонському районі міста Києва із земель комунальної власності територіальної громади міста Києва.

3. Громадянину Шкоту Анатолію Петровичу:

3.1. Виконувати обов'язки власника земельної ділянки відповідно до вимог статті 91 Земельного кодексу України.

3.2. Забезпечити вільний доступ для прокладання нових, ремонту та експлуатації існуючих інженерних мереж і споруд, що знаходяться в межах земельної ділянки.

3.3. Виконувати умови забудови земельної ділянки згідно з містобудівними умовами і обмеженнями щодо забудови земельної ділянки та документами, що дають право на виконання підготовчих та будівельних робіт, одержаними в установленому законодавством України порядку.

3.4. Вжити заходів щодо державної реєстрації права власності на земельну ділянку у порядку, встановленому Законом України «Про державну реєстрацію речових прав на нерухоме майно та їх обтяжень».

3.5. Питання майнових відносин вирішувати в установленому порядку.

3.6. Під час використання земельної ділянки дотримуватись обмежень у її використанні, зареєстрованих у Державному земельному кадастрі.

3.7. Питання сплати відновної вартості зелених насаджень або укладання охоронного договору на зелені насадження вирішувати відповідно до рішення Київської міської ради від 27 жовтня 2011 року № 384/6600 «Про затвердження Порядку видалення зелених насаджень на території міста Києва» (із змінами і доповненнями).

4. Попередити власника, що право власності на земельну ділянку може бути припинено у випадках, передбачених статтями 140, 143 Земельного кодексу України.

5. Контроль за виконанням цього рішення покласти на постійну комісію Київської міської ради з питань архітектури, містопланування та земельних відносин.

Київський міський голова

Віталій КЛИЧКО

**ПОДАННЯ:**

Заступник голови  
Київської міської державної адміністрації  
з питань здійснення самоврядних  
повноважень



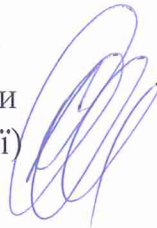
Петро ОЛЕНИЧ

Директор Департаменту земельних ресурсів  
виконавчого органу Київської міської ради  
(Київської міської державної адміністрації)



Валентина ПЕЛИХ

Начальник юридичного управління  
Департаменту земельних ресурсів  
виконавчого органу Київської міської ради  
(Київської міської державної адміністрації)



Дмитро РАДЗІЄВСЬКИЙ

**ПОГОДЖЕНО:**

Постійна комісія Київської міської ради  
з питань архітектури, містопланування  
та земельних відносин

Голова

Михайло ТЕРЕНТЬЄВ

Секретар

Юрій ФЕДОРЕНКО

Начальник управління правового  
забезпечення діяльності  
Київської міської ради

Валентина ПОЛОЖИШНИК

# ПОЯСНЮВАЛЬНА ЗАПИСКА

№ ПЗН-59985 від 13.11.2023

до проекту рішення Київської міської ради:

*Про передачу громадянину Шкоту Анатолію Петровичу у приватну власність земельної ділянки для індивідуального дачного будівництва на вул. 8-ма Лінія, діл. 69-Б (урочище «Наталка») (КООПЕРАТИВНЕ ДАЧНЕ ТОВАРИСТВО «ЧОРНОБИЛЕЦЬ») в Оболонському районі міста Києва*

До справи  
№ 559527319



## 1. Фізична особа:

ПІБ:

*Шкот Анатолій Петрович*

Клопотання:

*від 13.11.2023 номер 559527319*

## 2. Відомості про земельну ділянку (кадастровий № 8000000000:78:400:0033)

Місце розташування (адреса):	<i>вул. 8-ма Лінія, діл. 69-Б (урочище «Наталка») (КООПЕРАТИВНЕ ДАЧНЕ ТОВАРИСТВО «ЧОРНОБИЛЕЦЬ») в Оболонському районі міста Києва</i>
Площа:	<i>0,0455 га</i>
Вид та термін користування:	<i>право в процесі оформлення (власність)</i>
Цільове призначення:	<i>07.03 для індивідуального дачного будівництва</i>

## 3. Обґрунтування прийняття рішення.

На замовлення зацікавленої особи землевпорядною організацією розроблено проект землеустрою щодо відведення земельної ділянки.

Відповідно до Земельного кодексу України та Порядку набуття прав на землю із земель комунальної власності у місті Києві, затвердженого рішенням Київської міської ради від 20.04.2017 № 241/2463, Департаментом земельних ресурсів виконавчого органу Київської міської ради (Київської міської державної адміністрації) розроблено проект рішення Київської міської ради.

## 4. Мета прийняття рішення.

Метою прийняття рішення є забезпечення реалізації встановленого Земельним кодексом України права особи на оформлення права власності на землю.

## 5. Особливі характеристики ділянки.

Наявність будівель і споруд на ділянці:	<i>Земельна ділянка забудована садовим будинком загальною площею 235,5 кв. м, що належить громадянину Шкоту А.П. (право власності зареєстровано 14.12.2018, номер відомостей про речове право 29535222, реєстраційний номер об'єкта нерухомого майна 1725975980000, інформація з Державного реєстру речових прав на нерухоме майно від 13.11.2023 № 354165354).</i>
Наявність ДПТ:	<i>Детальний план території відсутній.</i>

Функціональне призначення згідно з Генпланом:	Відповідно до Генерального плану міста Києва, затвердженого рішенням Київської міської ради від 28.03.2002 № 370/1804, земельна ділянка за функціональним призначенням належить до території колективних садів та дач (існуючий стан) (лист КОМУНАЛЬНОЇ ОРГАНІЗАЦІЇ «ІНСТИТУТ ГЕНЕРАЛЬНОГО ПЛАНУ М. КИЄВА» (КО «КИЇВГЕНПЛАН») виконавчого органу Київської міської ради (Київської міської державної адміністрації) від 19.10.2023 № 312-934).
Правовий режим:	Земельна ділянка належить до земель комунальної власності територіальної громади міста Києва.
Розташування в зеленій зоні:	Земельна ділянка не входить до зеленої зони.
Інші особливості:	<p>Згідно з листом КОМУНАЛЬНОГО ПІДПРИЄМСТВА «СВЯТОШИНСЬКЕ ЛІСОПАРКОВЕ ГОСПОДАРСТВО» (КП «Святошинське ЛПГ») від 27.09.2021 № 077/239-889 відповідно до наявних на підприємстві матеріалів лісовпорядкування запроєктована земельна ділянка знаходиться на межі КООПЕРАТИВНОГО ДАЧНОГО ТОВАРИСТВА «ЧОРНОБИЛЕЦЬ» та кварталу 117 Межсигірського лісництва КП «Святошинське ЛПГ».</p> <p>Зазначаємо, що Департамент земельних ресурсів не може перебирати на себе повноваження Київської міської ради та приймати рішення про передачу або відмову в передачі у власність земельної ділянки, оскільки відповідно до пункту 34 частини першої статті 26 Закону України «Про місцеве самоврядування в Україні» та статей 9, 122 Земельного кодексу України такі питання вирішуються виключно на пленарних засіданнях сільської, селищної, міської ради.</p> <p>Зазначене підтверджується, зокрема, рішеннями Верховного Суду від 28.04.2021 у справі № 826/8857/16, від 17.04.2018 у справі № 826/8107/16, від 16.09.2021 у справі № 826/8847/16.</p> <p>Зважаючи на вказане, цей проєкт рішення направляється для подальшого розгляду Київською міською радою відповідно до її Регламенту.</p>

#### **6. Стан нормативно-правової бази у даній сфері правового регулювання.**

Загальні засади та порядок передачі земельних ділянок у власність зацікавленим особам визначено Земельним кодексом України та Порядком набуття прав на землю із земель комунальної власності у місті Києві, затвердженим рішенням Київської міської ради від 20.04.2017 № 241/2463.

Проєкт рішення не містить інформацію з обмеженим доступом у розумінні статті 6 Закону України «Про доступ до публічної інформації».

Проєкт рішення не стосується прав і соціальної захищеності осіб з інвалідністю та не матиме впливу на життєдіяльність цієї категорії.

**Фінансово-економічне обґрунтування.**


Реалізація рішення не потребує додаткових витрат міського бюджету.

**7. Прогноз соціально-економічних та інших наслідків прийняття рішення.**

Рішення не тягне за собою жодних соціально-економічних та інших наслідків.

Доповідач: директор Департаменту земельних ресурсів Валентина ПЕЛИХ

Директор Департаменту земельних ресурсів



Валентина ПЕЛИХ

Код земельної ділянки: 78:400:0033  
Площа: 0.0455 га  
Адрес земельної ділянки: Оболонський район, вул. 8-ма Лінія, діл. 69-Б (урочище "Наталка") (КООПЕРАТИВНЕ ДАЧНЕ ТОВАРИСТВО "ЧОРНОБИЛЕЦЬ")  
Заявник: Шкот Анатолій Петрович  
Вид та термін користування: власність  
Цільове призначення: 07.03, для індивідуального дачного будівництва



Sources: Esri, HERE, Garmin, USGS, Intermap, INCREMENT P, NRCan, Esri Japan, METI, Esri China (Hong Kong), Esri Korea, Esri (Thailand), NGCC, (c) OpenStreetMap contributors, and the GIS User Community

**ВИТЯГ**  
з Державного земельного кадастру про земельну ділянку

Номер витягу	НВ-3201262792023
Дата формування	03.11.2023
Строк дії	три місяці з дати формування
Надано на заяву (запит)	Манькута Ольга Петрівна 02.11.2023, ЗВ-9202643102023

Дані, за якими здійснювався пошук інформації у Державному земельному кадастрі

Кадастровий номер земельної ділянки 8000000000:78:400:0033

Власник (користувач):

Прізвище, власне ім'я, по батькові -----  
(за наявності)/найменування

Податковий номер -----

Унікальний номер запису -----

в Єдиному державному демографічному реєстрі (за наявності)

Загальні відомості про земельну ділянку

Кадастровий номер 8000000000:78:400:0033  
Місце розташування (адміністративно-територіальна одиниця) місто Київ, Оболонський район, вулиця 8-ма Лінія, діл. 69-Б (урочище "Наталка") (КООПЕРАТИВНЕ ДАЧНЕ ТОВАРИСТВО "ЧОРНОБИЛЕЦЬ")

Цільове призначення:

Категорія земель Землі рекреаційного призначення  
Вид цільового призначення земельної ділянки 07.03 Для індивідуального дачного будівництва

Обліковий номер масиву, до складу якого входить земельна ділянка -----

Обліковий номер території, на якій розташовані земельні ділянки, необхідні для розміщення об'єктів, щодо яких відповідно до закону може здійснюватися примусове відчуження земельних ділянок з мотивів суспільної необхідності, до складу якої входить земельна ділянка -----

Обліковий номер функціональної зони, до складу якої входить земельна ділянка -----





Обліковий номер контуру  
об'єкта будівництва та  
закінченого будівництвом об'єкта,  
розташованого на земельній  
ділянці -----

Обліковий номер меліоративної  
мережі, складової частини  
меліоративної мережі, яка  
забезпечує гідротехнічну  
меліорацію відповідної земельної  
ділянки -----

Обліковий номер об'єкта  
інженерної інфраструктури, що  
належить до складу відповідної  
меліоративної мережі, складової  
частини меліоративної мережі -----

Площа земельної ділянки, гектарів 0.0455

Нормативна грошова оцінка,  
гривень -----

Дата проведення нормативної  
грошової оцінки -----

Скасований кадастровий номер  
(номери), у разі коли земельна  
ділянка створена в результаті  
поділу/об'єднання -----

#### Відомості про державну реєстрацію земельної ділянки

Інформація про документацію із землеустрою, на підставі якої здійснена державна реєстрація земельної ділянки	Проект землеустрою щодо відведення земельних ділянок, 13.07.2021; Товариство з обмеженою відповідальністю «Міська Бізнес Група», Манькута Ольга Петрівна
Орган, який зареєстрував земельну ділянку	Відділ у Лиманському районі Головного управління Держгеокадастру в Одеській області
Дата державної реєстрації земельної ділянки	09.11.2021



Відомості про право власності / право постійного користування внесені до Поземельної книги, крім відомостей про речові права, що виникли після 1 січня 2013 року

Вид права	-----
Інформація про власників (користувачів) земельної ділянки	
Прізвище, власне ім'я, по батькові (за наявності)/найменування	-----
Громадянство	-----
Реквізити документа, що посвідчує особу	-----
Податковий номер/номер та серія (за наявності) паспорта фізичної особи	-----
Унікальний номер запису в Єдиному державному демографічному реєстрі (за наявності)	-----
Місце проживання/місцезнаходження	-----
Частка у спільній власності	-----
Документ, який є підставою для виникнення права	-----
Документ, що посвідчує право	-----

Відомості про оренду, суборенду згідно з Державним реєстром земель

Стан відомостей	актуальні
Орендар:	
Прізвище, власне ім'я, по батькові (за наявності)/найменування	-----
Громадянство	-----
Реквізити документа, що посвідчує особу	-----
Податковий номер/номер та серія (за наявності) паспорта фізичної особи	-----
Унікальний номер запису в Єдиному державному демографічному реєстрі (за наявності)	-----
Місце проживання/місцезнаходження	-----



Площа земельної ділянки,  
переданої в оренду -----  
Орган, що здійснив державну  
реєстрацію речового права -----  
Дата державної реєстрації речового  
права -----  
Строк дії речового права -----

Суборендар:

Прізвище, власне ім'я, по батькові -----  
(за наявності)/найменування  
Громадянство -----  
Реквізити документа, що посвідчує  
особу -----  
Податковий номер/номер та серія -----  
(за наявності) паспорта фізичної  
особи  
Унікальний номер запису -----  
в Єдиному державному  
демографічному реєстрі (за  
наявності)  
Місце проживання/  
місцезнаходження -----  
Площа земельної ділянки (її  
частини), переданої в суборенду -----  
Обліковий номер частини  
земельної ділянки, на яку  
поширюється дія договору  
суборенди -----  
Орган, що здійснив державну  
реєстрацію речового права -----  
Дата державної реєстрації речового  
права -----  
Строк дії речового права -----  
Додаткові відомості -----

Відомості про земельний сервітут згідно з Державним реєстром земель

Стан відомостей актуальні  
Вид сервітуту -----  
Площа земельної ділянки (її  
частини), на яку поширюється дія  
сервітуту -----



Обліковий номер земельної ділянки (її частини), на яку поширюється дія сервітуту	-----
Підстава для встановлення земельного сервітуту	-----
Орган, що здійснив державну реєстрацію сервітуту	-----
Дата державної реєстрації сервітуту	-----
Строк дії сервітуту	-----
Додаткові відомості	-----

#### Відомості про обмеження у використанні земельної ділянки

Вид обмеження у використанні земельної ділянки	Зона особливого режиму забудови
Обліковий номер частини земельної ділянки, на яку поширюється дія обмеження у використанні земельної ділянки	-----
Площа земельної ділянки (її частини), на яку поширюється дія обмеження	0.0200 гектарів
Підстава для виникнення обмеження у використанні земельної ділянки	Закон ДБН В.1.1-45:2017 "Будівлі і споруди в складних інженерно-геологічних умовах. Загальні положення", затверджені наказом Мінрегіонбуду України №101 03.05.2017
Орган, що здійснив державну реєстрацію обмеження	-----
Дата державної реєстрації обмеження	-----
Строк дії обмеження	безстроково

#### Інформація про документи, на підставі яких відомості про обмеження у використанні земель внесені до Державного земельного кадастру

Реквізити заяви про державну реєстрацію обмеження у використанні земель	-----
Прізвище, власне ім'я та по батькові (за наявності)/ найменування заявника	-----
Інформація про документи, на підставі яких внесені відомості про обмеження у використанні земель	-----



## Відомості про заходи щодо охорони земель і ґрунтів

Назва та напрям заходу	-----
Площа	-----
Товщина родючого шару ґрунту, у тому числі об'єм ґрунтової маси	-----
Кошторисна вартість запроєктованих робіт	-----
Строки проведення	-----
Інформація про документи, на підставі яких передбачено здійснення заходу щодо охорони земель і ґрунтів	-----

Відомості про ділянки надр, надані у користування відповідно до спеціальних дозволів на користування надрами та актів про надання гірничих відводів, одержаних в порядку інформаційної взаємодії між Державним земельним кадастром, Держгеонадрами та Держпраці (за наявності)

Реєстраційний номер спеціального дозволу на користування надрами	-----
Дата видачі спеціального дозволу на користування надрами	-----
Підстава для надання спеціального дозволу на користування надрами	-----
Вид користування надрами	-----
Відомості про ділянку надр, що надається у користування	-----
Площа ділянки надр, що надається у користування	-----
Вид корисної копалини	-----
Відомості про особу, якій надано спеціальний дозвіл на користування надрами:	
Прізвище, власне ім'я та по батькові (за наявності)/ найменування	-----
Реєстраційний номер облікової картки платника податків/ серія (за наявності) та номер паспорта фізичної особи/код згідно з ЄДРПОУ	-----
Строк дії спеціального дозволу на користування надрами	-----



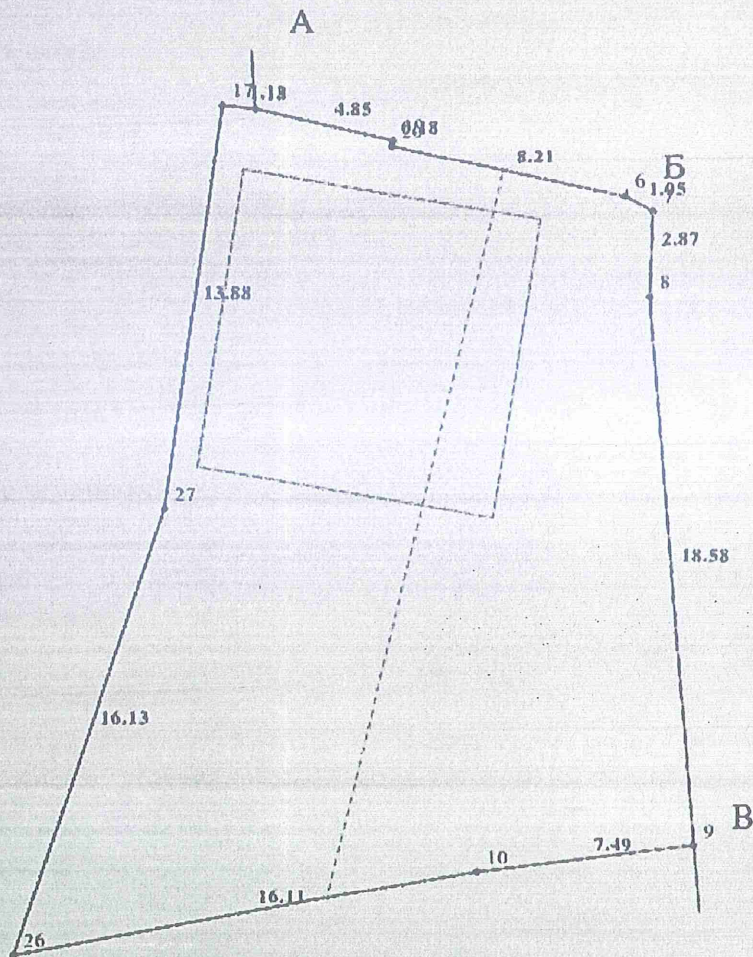
Документ, який засвідчує надання -----  
гірничого відводу  
Відомості про користувача  
гірничого відводу (за наявності)  
Найменування/ прізвище, власне -----  
ім'я та по батькові (за наявності)  
Мета надання гірничого відводу -----  
Площа проекції гірничого відводу -----  
Строк дії акта про надання -----  
гірничого відводу



Додаток  
до витягу з Державного земельного кадастру  
про земельну ділянку  
від 03.11.2023 р. № НВ-3201262792023

Кадастровий номер земельної ділянки 8000000000:78:400:0033

КАДАСТРОВИЙ ПЛАН ЗЕМЕЛЬНОЇ ДІЛЯНКИ



Масштаб 1: 250



Умовні позначення:

Опис меж:

Від А до Б Шкред Володимир Миколайович  
(Кадастровий Номер 8000000000:78:399:0052);

Від Б до В Землі загального користування (вул. 8-ма  
Лінія);

Від В до А Землі, не надані у власність або постійне  
користування в межах населених пунктів;





## КООРДИНАТИ ПОВОРОТНИХ ТОЧОК МЕЖ ЗЕМЕЛЬНОЇ ДІЛЯНКИ

Номер точки	Назва точки	Відстань (метрів)	Координати (м)	
			X	Y

Місце розташування		місто Київ, Оболонський район, вулиця 8-ма Лінія, діл. 69-Б (урочище "Наталка") (КООПЕРАТИВНЕ ДАЧНЕ ТОВАРИСТВО "ЧОРНОБИЛЕЦЬ")
Цільове призначення	Категорія земель	Землі рекреаційного призначення
	Код цільового призначення	07.03 Для індивідуального дачного будівництва
Площа, гектарів		0.0455
Відомості про перенесення в натуру (на місцевість) меж	охоронних зон, прибережних захисних смуг і пляжних зон, зон санітарної охорони, санітарно-захисних зон і зон особливого режиму використання земель (за наявності)	-----
	земельної ділянки (у разі формування земельної ділянки)	-----
	частини земельної ділянки, на якій може проводитися гідротехнічна меліорація (за наявності)	-----
Відомості про контури об'єктів нерухомого майна, меліоративних мереж, складових частин меліоративних мереж та точки водовиділу, розташовані на земельній ділянці (за наявності)		-----
Відомості про встановлені межові знаки (у разі формування земельної ділянки)		-----



Розробник документації із  
землеустрою:

Товариство з обмеженою відповідальністю  
«Міська Бізнес Група», Манькута Ольга Петрівна  
(прізвище, власне ім'я, по батькові (за наявності) фізичної особи / пайменувальця юридичної особи)

### ЕКСПЛІКАЦІЯ ЗЕМЕЛЬНИХ УГІДЬ

Всього земель, га	У тому числі за земельними угіддями, га:	
	Малоповерхова забудова	Малоповерхова забудова
1	2	3
Площа земельної ділянки, га 0.0455	0.0106	0.0349





Заступник міського голови –  
секретар Київської міської ради

---

Терентьеву М. О.

Положишник В. О.

*Москалю Д. Д.*

Прошу розглянути проєкт рішення від 23.11.2023  
№ 08/231 - 1467/ПР в установленому порядку.

Омельченко А. В.

Для контролю за проходженням та тиражування.

*з врахуванням № 08/231-1354/ПР  
від 27.10.2023.*

*Трокошіву В. В.*

Володимир БОНДАРЕНКО

“23” листопада 2023 року  
№ 08/231 - 1467/ПР

08/231-1467/ПР  
23.11.2023



УКРАЇНА

ВИКОНАВЧИЙ ОРГАН КИЇВСЬКОЇ МІСЬКОЇ РАДИ  
(КИЇВСЬКА МІСЬКА ДЕРЖАВНА АДМІНІСТРАЦІЯ)

**ДЕПАРТАМЕНТ ЗЕМЕЛЬНИХ РЕСУРСІВ**

вул. Хрещатик, 32-а, м. Київ, 01001 тел. (044) 202 78 15

Контактний центр міста Києва (044) 15 51 E-mail: [kyivland@kyivcity.gov.ua](mailto:kyivland@kyivcity.gov.ua) Код ЄДРПОУ 26199097

23.11.2023 № 05715-СЛІ-59985

Заступнику міського голови-  
секретарю Київської міської ради  
Володимиру БОНДАРЕНКУ

Шановний Володимире Володимировичу!

Департамент земельних ресурсів виконавчого органу Київської міської ради (Київської міської державної адміністрації) відповідно до пункту 3 статті 26 Регламенту Київської міської ради, затвердженого рішенням Київської міської ради від 04.11.2021 № 3135/3176, направляє проект рішення Київської міської ради «Про передачу громадянину Шкоту Анатолію Петровичу у приватну власність земельної ділянки для будівництва, експлуатації та обслуговування дачного будинку на вул. 8-ма Лінія, діл. 69-Б (урочище «Наталка») (КООПЕРАТИВНЕ ДАЧНЕ ТОВАРИСТВО «ЧОРНОБИЛЕЦЬ») в Оболонському районі міста Києва» (справа № 559527319) для подальшого опрацювання.

Додатки:

- проект рішення Київської міської ради до справи № 559527319 на 2 арк. в 1 примірнику;
- пояснювальна записка до справи № 559527319 на 3 арк. в 1 примірнику;
- витяг з бази даних міського земельного кадастру на 1 арк. в 1 примірнику;
- матеріали супутникової фотозйомки на 1 арк. в 1 примірнику;
- проект землеустрою щодо відведення земельної ділянки 1 книга в 1 примірнику.

З повагою

Директор

Валентина ПЕЛИХ