



08/231-146/MP
18.12.2020

КИЇВСЬКА МІСЬКА РАДА

І СЕСІЯ ІХ СКЛИКАННЯ

РІШЕННЯ

№ _____

Про надання ТОВАРИСТВУ З ОБМЕЖЕНОЮ ВІДПОВІДАЛЬНІСТЮ «ЕКСПРЕС-С» дозволу на розроблення проєкту землеустрою щодо відведення земельної ділянки в оренду для експлуатації та обслуговування нежилого будинку, який використовується для здійснення підприємницької діяльності на вул. Авіаконструктора Антонова, 4-а у Солом'янському районі міста Києва



330162811

Розглянувши клопотання про надання дозволу на розроблення проєкту землеустрою щодо відведення земельної ділянки ТОВАРИСТВУ З ОБМЕЖЕНОЮ ВІДПОВІДАЛЬНІСТЮ «ЕКСПРЕС-С» на вул. Авіаконструктора Антонова, 4-а у Солом'янському районі міста Києва та додані документи, керуючись статтями 9, 83, 123, 124 Земельного кодексу України, Законом України «Про внесення змін до деяких законодавчих актів України щодо розмежування земель державної та комунальної власності», пунктом 34 частини першої статті 26 Закону України «Про місцеве самоврядування в Україні», Київська міська рада

ВИРІШИЛА:

1. Надати ТОВАРИСТВУ З ОБМЕЖЕНОЮ ВІДПОВІДАЛЬНІСТЮ «ЕКСПРЕС-С» дозвіл на розроблення проєкту землеустрою щодо відведення земельної ділянки орієнтовною площею 0,11 га в оренду на 10 років для

експлуатації та обслуговування нежилого будинку, який використовується для здійснення підприємницької діяльності на вул. Авіаконструктора Антонова, 4-а у Солом'янському районі міста Києва за рахунок земель комунальної власності територіальної громади міста Києва згідно з план-схемою (додаток до рішення) (справа № 330162811).

2. Контроль за виконанням цього рішення покласти на постійну комісію Київської міської ради з питань архітектури, містобудування та земельних відносин.

Київський міський голова

Віталій КЛИЧКО

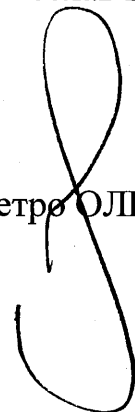
ПОДАННЯ:

Заступник ГОЛОВИ
Київської міської державної адміністрації



Вячеслав НЕПОП

Директор
Департаменту земельних ресурсів
виконавчого органу Київської міської ради
(Київської міської державної адміністрації)



Петро ОЛЕНИЧ

Заступник директора –
начальник юридичного управління
Департаменту земельних ресурсів
виконавчого органу Київської міської ради
(Київської міської державної адміністрації)



Алла ВАСИЛЕНКО

ПОГОДЖЕНО:

22.06.2022


Постійна комісія Київської міської ради
з питань архітектури, містобудування
та земельних відносин




Михайло ТЕРЕНТЬЄВ


Голова

Георгій Зантега
Юрій ФЕДОРЕНКО

Секретар 



В. Начальник управління
правового забезпечення діяльності
Київської міської ради



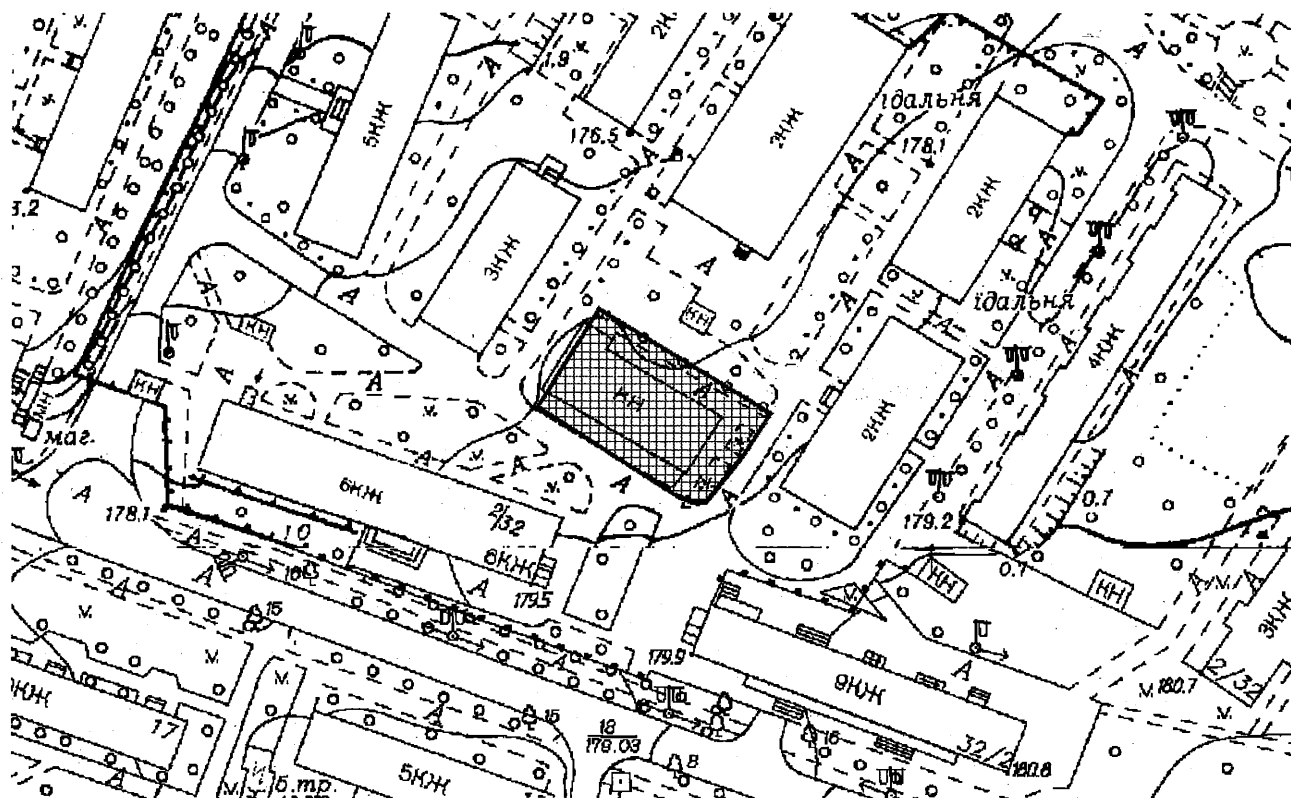
Ганна ГАРШИНА

Сергій Гурман
03082022

Додаток
до рішення Київської міської ради
від _____ № _____

План-схема
до дозволу на розроблення проєкту землеустрою щодо відведення
земельної ділянки

клопотання	від 09.11.2020 № 330162811
код земельної ділянки	72:088:0112
юридична/фізична особа	ТОВАРИСТВО З ОБМЕЖЕНОЮ ВІДПОВІДАЛЬНІСТЮ «ЕКСПРЕС-С»
адреса земельної ділянки	м. Київ, р-н Солом'янський, вул. Авіаконструктора Антонова, 4-а
вид землекористування	Оренда на 10 років
вид користування земельної ділянки	для експлуатації та обслуговування нежилого будинку, який використовується для здійснення підприємницької діяльності
орієнтовний розмір	0,11 га



Київський міський голова

Віталій КЛИЧКО

ПОЯСНЮВАЛЬНА ЗАПИСКА

№ ПЗН-13642 від 17.11.2020

До кадастрової справи
№ 330162811



до проекту рішення Київської міської ради:
**Про надання ТОВАРИСТВУ З ОБМЕЖЕНОЮ
ВІДПОВІДАЛЬНІСТЮ «ЕКСПРЕС-С» дозволу на
розроблення проекту землеустрою щодо відведення земельної
ділянки в оренду для експлуатації та обслуговування
нежилого будинку, який використовується для здійснення
підприємницької діяльності на вул. Авіаконструктора
Антонова, 4-а у Солом'янському районі міста Києва**

1. Юридична особа:

Назва	ТОВАРИСТВО З ОБМЕЖЕНОЮ ВІДПОВІДАЛЬНІСТЮ «ЕКСПРЕС-С»
Перелік засновників (учасників) юридичної особи <small>*за даними Єдиного державного реєстру юридичних осіб, фізичних осіб- підприємців та громадських формувань</small>	ПОНОМАРЬОВ СЕРГІЙ МИКОЛАЙОВИЧ <i>Україна, 03151, місто Київ, ВУЛИЦЯ ВОЛИНСЬКА, будинок 10, квартира 212,</i> ПОНОМАРЬОВА ТЕТЯНА ВОЛОДИМИРІВНА <i>Україна, 03151, місто Київ, ВУЛИЦЯ ВОЛИНСЬКА, будинок 10, квартира 212</i>
Кінцевий бенефіціарний власник (контролер) <small>*за даними Єдиного державного реєстру юридичних осіб, фізичних осіб- підприємців та громадських формувань</small>	ПОНОМАРЬОВ СЕРГІЙ МИКОЛАЙОВИЧ <i>Україна, 03151, місто Київ, ВУЛИЦЯ ВОЛИНСЬКА, будинок 10, квартира 212,</i> ПОНОМАРЬОВА ТЕТЯНА ВОЛОДИМИРІВНА <i>Україна, 03151, місто Київ, ВУЛИЦЯ ВОЛИНСЬКА, будинок 10, квартира 212</i>
Клопотання	<i>від 09.11.2020 № 330162811</i>

2. Відомості про земельну ділянку (обліковий код № 72:088:0112).

Місце розташування (адреса)	<i>м. Київ, р-н Солом'янський, вул. Авіаконструктора Антонова, 4-а</i>
Площа	<i>0,11 га</i>
Вид та термін користування	<i>Оренда на 10 років</i>
Вид використання	<i>для експлуатації та обслуговування нежилого будинку, який використовується для здійснення підприємницької діяльності</i>

3. Обґрунтування прийняття рішення.

На клопотання зацікавленої особи відповідно до статей 9, 123 Земельного кодексу України та Порядку набуття прав на землю із земель комунальної власності у місті Києві, затвердженого рішенням Київради від 20 квітня 2017 року № 241/2463, Департаментом земельних ресурсів виконавчого органу Київської міської ради (Київської міської державної адміністрації) розроблено проект рішення Київської міської ради.

4. Мета прийняття рішення.

Метою прийняття рішення є забезпечення реалізації встановленого Земельним

кодексом України права особи на оформлення права користування на землю.

5. Особливі характеристики ділянки.

Наявність будівель і споруд на ділянці:	<i>На земельній ділянці розташований нежилий будинок загальною площею 442,8 кв. м., який належить ТОВАРИСТВУ З ОБМЕЖЕНОЮ ВІДПОВІДАЛЬНІСТЮ «ЕКСПРЕС-С» на підставі договору купівлі-продажу від 11.11.2004 № 13145 та акту приймання-передачі нерухомого майна від 15.11.2004 (інформація з Державного реєстру речових прав на нерухоме майно від 17.11.2020 № 232900121).</i>
Наявність ДПТ:	<i>Детальний план території відсутній.</i>
Функціональне призначення згідно Генплану:	<i>Відповідно до Генерального плану міста, затвердженого рішенням Київської міської ради від 28.03.2002 № 370/1804, земельна ділянка за функціональним призначенням належить до території громадських будівель і споруд.</i>
Правовий режим:	<i>Земельна ділянка належить до земель комунальної власності територіальної громади міста Києва.</i>
Розташування в зеленій зоні:	<i>Земельна ділянка не входить до зеленої зони.</i>
Інші особливості:	<i>Земельна ділянка розташована поза межами червоних ліній.</i>

6. Стан нормативно-правової бази у даній сфері правового регулювання.

Загальні засади та порядок отримання дозволу на розроблення документації із землеустрою визначено статтями 9, 123 Земельного кодексу України.

7. Фінансово-економічне обґрунтування.

Реалізація рішення не потребує додаткових витрат міського бюджету.

8. Прогноз соціально-економічних та інших наслідків прийняття рішення.

Наслідками прийняття розробленого проекту рішення стане:

- реалізація зацікавленою особою своїх прав щодо використання земельної ділянки.

Доповідач: директор Департаменту земельних ресурсів **Петро ОЛЕНИЧ**.

Директор Департаменту
земельних ресурсів

Петро ОЛЕНИЧ

