

08/231-1456/MP
23.09.2024



КИЇВСЬКА МІСЬКА РАДА
IV сесія IX скликання

Р І Ш Е Н Н Я

Київ

№ _____

Про надання КОМУНАЛЬНОМУ ПІДПРИЄМСТВУ ПО УТРИМАННЮ ЗЕЛЕНИХ НАСАДЖЕНЬ ДЕСНЯНСЬКОГО РАЙОНУ м. КИЄВА земельної ділянки в постійне користування для утримання та благоустрою зелених зон і зелених насаджень та обслуговування території скверу на вул. Градинській, 2, 4 у Деснянському районі міста Києва



786725397

Розглянувши заяву КОМУНАЛЬНОГО ПІДПРИЄМСТВА ПО УТРИМАННЮ ЗЕЛЕНИХ НАСАДЖЕНЬ ДЕСНЯНСЬКОГО РАЙОНУ м. КИЄВА (код ЄДРПОУ: 04589645, місцезнаходження юридичної особи: 02660, м. Київ, вул. Електротехнічна, 26) від 27 серпня 2024 року № 63012-008910304-031-03 про надання в постійне користування земельної ділянки, проект землеустрою щодо відведення земельної ділянки та додані документи, керуючись статтями 9, 20, 83, 92, 116, 122, 123, 186 та пунктом 23 розділу X «Перехідні положення» Земельного кодексу України, пунктом 34 частини першої статті 26 Закону України «Про місцеве самоврядування в Україні», Законом України «Про адміністративну процедуру», зважаючи на рішення Київської міської ради від 24 вересня 2015 року № 33/1936 «Про надання статусу скверу земельній ділянці на вулиці Градинській, 2, 4 у Деснянському районі м. Києва», Київська міська рада

ВИРІШИЛА:

1. Затвердити проект землеустрою щодо відведення земельної ділянки Комунальному підприємству по утриманню зелених насаджень Деснянського району м. Києва, вид цільового призначення якої змінюється із земель,

призначених для житлової забудови і комерційної забудови, на земельні ділянки загального користування, які використовуються як зелені насадження загального користування – код КВЦПЗД 07.08 на вул. Градинській, 2, 4 у Деснянському районі м. Києва (кадастровий номер земельної ділянки 8000000000:62:077:0116) (категорія земель – землі рекреаційного призначення, код виду цільового призначення – 07.08, заява ДЦ від 27 серпня 2024 року № 63012-008910304-031-03, справа № 786725397).

2. Змінити категорію земель «землі житлової та громадської забудови» та вид цільового призначення «житлової забудови і комерційної забудови» земельної ділянки площею 0,5980 га (кадастровий номер 8000000000:62:077:0116) на вул. Градинській, 2, 4 у Деснянському районі міста Києва на категорію земель «землі рекреаційного призначення» та вид цільового призначення «07.08 земельні ділянки загального користування, які використовуються як зелені насадження загального користування».

3. Надати КОМУНАЛЬНОМУ ПІДПРИЄМСТВУ ПО УТРИМАННЮ ЗЕЛЕНИХ НАСАДЖЕНЬ ДЕСНЯНСЬКОГО РАЙОНУ м. КИЄВА, за умови виконання пункту 4 цього рішення, в постійне користування земельну ділянку площею 0,5980 га (кадастровий номер 8000000000:62:077:0116) для утримання та благоустрою зелених зон і зелених насаджень та обслуговування території скверу (код виду цільового призначення – 07.08 земельні ділянки загального користування, які використовуються як зелені насадження загального користування) на вул. Градинській, 2, 4 у Деснянському районі міста Києва із земель комунальної власності територіальної громади міста Києва.

4. КОМУНАЛЬНОМУ ПІДПРИЄМСТВУ ПО УТРИМАННЮ ЗЕЛЕНИХ НАСАДЖЕНЬ ДЕСНЯНСЬКОГО РАЙОНУ м. КИЄВА:

4.1. Виконувати обов'язки землекористувача відповідно до вимог статті 96 Земельного кодексу України.

4.2. Питання майнових відносин вирішувати в установленому порядку.

4.3. Вжити заходів щодо державної реєстрації права постійного користування земельною ділянкою у порядку, встановленому Законом України «Про державну реєстрацію речових прав на нерухоме майно та їх обтяжень».

4.4. Вжити заходів щодо внесення до Державного земельного кадастру відомостей про земельну ділянку з кадастровим номером 8000000000:62:077:0116 та щодо державної реєстрації обмежень у використанні земельної ділянки у порядку, встановленому Законом України «Про Державний земельний кадастр», і дотримуватися зареєстрованих обмежень.

4.5. Забезпечити вільний доступ для прокладання нових, ремонту та експлуатації існуючих інженерних мереж і споруд, що знаходяться в межах земельної ділянки.

4.6. Виконати вимоги, викладені в листі Департаменту містобудування та архітектури виконавчого органу Київської міської ради (Київської міської державної адміністрації) від 27.04.2018 № 3424/0/012/19-18.

4.7. Земельну ділянку в межах червоних ліній використовувати з обмеженнями відповідно до містобудівного законодавства та вимог Закону України «Про автомобільні дороги».

5. Попередити землекористувача, що використання земельної ділянки не за цільовим призначенням тягне за собою припинення права користування нею відповідно до вимог статей 141, 143 Земельного кодексу України.

6. Дане рішення набирає чинності та вважається доведеним до відома заявника з дня його оприлюднення на офіційному вебсайті Київської міської ради.

7. Контроль за виконанням цього рішення покласти на постійну комісію Київської міської ради з питань архітектури, містопланування та земельних відносин.

Київський міський голова

Віталій КЛИЧКО

ПОДАННЯ:

Заступник голови
Київської міської державної адміністрації
з питань здійснення самоврядних повноважень

Петро ОЛЕНИЧ

Директор Департаменту земельних ресурсів
виконавчого органу Київської міської ради
(Київської міської державної адміністрації)

Валентина ПЕЛИХ

Начальник юридичного управління
Департаменту земельних ресурсів
виконавчого органу Київської міської ради
(Київської міської державної адміністрації)

Дмитро РАДЗІЄВСЬКИЙ

ПОГОДЖЕНО:

Постійна комісія Київської міської ради
з питань архітектури, містопланування
та земельних відносин

Голова

Михайло ТЕРЕНТЬЄВ

Секретар

Юрій ФЕДОРЕНКО

Начальник управління правового
забезпечення діяльності
Київської міської ради

Валентина ПОЛОЖИШНИК

Постійна комісія Київської міської ради
з питань екологічної політики

Голова

Денис МОСКАЛЬ

Секретар

Євгенія КУЛЕБА

ПОЯСНЮВАЛЬНА ЗАПИСКА

№ ПЗН-70680 від 11.09.2024

до проекту рішення Київської міської ради:

**Про надання КОМУНАЛЬНОМУ ПІДПРИЄМСТВУ ПО
УТРИМАННЮ ЗЕЛЕНИХ НАСАДЖЕНЬ ДЕСНЯНСЬКОГО
РАЙОНУ м. КИЄВА земельної ділянки в постійне
користування для утримання та благоустрою зелених зон і
зелених насаджень та обслуговування території скверу на
вул. Градинській, 2, 4 у Деснянському районі міста Києва**

До справи
№ 786725397



1. Юридична особа:

Назва	КОМУНАЛЬНЕ ПІДПРИЄМСТВО ПО УТРИМАННЮ ЗЕЛЕНИХ НАСАДЖЕНЬ ДЕСНЯНСЬКОГО РАЙОНУ м. КИЄВА
Перелік засновників (учасників) юридичної особи	КИЇВСЬКА МІСЬКА РАДА, Код ЄДРПОУ: 22883141, Україна, 01044, місто Київ, вул. Хрещатик, 36
Кінцевий бенефіціарний власник (контролер)	Відсутній
Реєстраційний номер:	від 28.08.2024 № 786725397

2. Відомості про земельну ділянку (кадастровий № 8000000000:62:077:0116).

Місце розташування (адреса)	м. Київ, р-н Деснянський, вул. Градинська, 2, 4
Площа	0,5980 га
Вид та термін користування	право в процесі оформлення (постійне користування)
Категорія земель	існуюча – землі житлової та громадської забудови; проектна - землі рекреаційного призначення
Вид цільового призначення	існуючий – житлової забудови і комерційної забудови; проектний - 07.08 земельні ділянки загального користування, які використовуються як зелені насадження загального користування (для утримання та благоустрою зелених зон і зелених насаджень та обслуговування території скверу)
Нормативна грошова оцінка (за попереднім розрахунком*)	6 365 844грн 87 коп.
*Наведені розрахунки нормативної грошової оцінки не є остаточними і будуть уточнені відповідно до вимог чинного законодавства при оформленні права на земельну ділянку.	

3. Обґрунтування прийняття рішення.

На замовлення зацікавленої особи землевпорядною організацією розроблено проект землеустрою щодо відведення земельної ділянки, на підставі якого та відповідно до статей 9, 123 Земельного кодексу України та Порядку набуття прав на землю із земель комунальної власності у місті Києві, затвердженого рішенням Київської міської ради від 20.04.2017 № 241/2463, Департаментом земельних ресурсів виконавчого органу Київської міської ради (Київської міської державної адміністрації) розроблено проект рішення Київської міської ради ради.

4. Мета прийняття рішення.

Метою прийняття рішення є забезпечення реалізації встановленого Земельним кодексом України права особи на оформлення права користування на землю.

5. Особливі характеристики ділянки.

Наявність будівель і споруд на ділянці:	Земельна ділянка вільна від капітальної забудови. На земельній ділянці розташовані дитячий майданчик та дві некапітальні споруди. КОМУНАЛЬНЕ ПІДПРИЄМСТВО ПО УТРИМАННЮ ЗЕЛЕНИХ НАСАДЖЕНЬ ДЕСНЯНСЬКОГО РАЙОНУ м. КИЄВА листом від 01.08.2024 № 077/229/48-951 проінформувало, що після оформлення права постійного користування земельною ділянкою буде вжито заходів щодо демонтажу або перенесення за межі земельної ділянки некапітальних споруд.
Наявність ДПТ:	Детальний план території відсутній.
Функціональне призначення згідно з Генпланом:	Відповідно до Генерального плану міста Києва та проекту планування його приміської зони на період до 2020 року, затвердженого рішенням Київської міської ради від 28.03.2002 № 370/1804, земельна ділянка за функціональним призначенням належить частково до території житлової забудови багатопверхової (існуючі) та частково до території вулиць і доріг (кадастрова довідка з містобудівного кадастру Департаменту містобудування та архітектури виконавчого органу Київської міської ради (Київської міської державної адміністрації) замовлення від 06.07.2024 № 00541221). Департамент містобудування та архітектури виконавчого органу Київської міської ради (Київської міської державної адміністрації) листом від 27.04.2018 № 3424/0/012/19-18 повідомив, що заявлена ініціатива відповідає містобудівній документації.
Правовий режим:	Земельна ділянка належить до земель комунальної власності територіальної громади міста Києва.
Розташування в зеленій зоні:	Земельна ділянка не входить до зеленої зони.
Інші особливості:	Частина земельної ділянки розташована в межах червоних ліній. Рішенням Київської міської ради від 21.10.2004 № 608/2018 земельна ділянка (кадастровий номер 8000000000:62:077:0116) передана дочірньому підприємству «Домобудівельний комбінат «КРЕДО» у короткострокову оренду на 3 роки для будівництва багатопверхових житлових будинків з об'єктами соціально-побутового призначення та підземними паркінгами (договір оренди земельної ділянки від 24.03.2005 № 62-6-00210). Рішенням Господарського суду міста Києва від 17.12.2007 у справі № 36/475 визнано укладеною угоду до договору оренди земельної ділянки від 24.03.2005 № 62-6-00210, якою змінено термін оренди та поновлено на 10 років, яка зареєстрована 06.02.2008 № 62-6-00465.

Рішенням Господарського суду міста Києва від 16.04.2014 у справі 910/24532/13, залишеним без змін постановою Київського апеляційного господарського суду від 24.07.2014, розірвано договір оренди земельної ділянки від 24.03.2005 № 62-6-00210 з угодою до договору оренди земельної ділянки від 24.03.2005 № 62-6-00210, зареєстрованою 06.02.2008 № 62-6-00465 та зобов'язано дочірнє підприємство «Домобудівельний комбінат «КРЕДО» повернути Київській міській раді земельну ділянку площею 0,5980 га (кадастровий номер 8000000000:62:077:0116) на вул. Градинській 2, 4 у Деснянському районі міста Києва привівши її у придатний для використання стан.

Департамент земельних ресурсів виконавчого органу Київської міської ради (Київської міської державної адміністрації) звернувся з листом від 04.09.2024 № 057-11959 до Департаменту територіального контролю міста Києва виконавчого органу Київської міської ради (Київської міської державної адміністрації) щодо здійснення перевірки розміщення та статусу споруд розміщених, на земельній ділянці з кадастровим номером 8000000000:62:077:0116.

Зазначаємо, що Департамент земельних ресурсів не може перебирати на себе повноваження Київської міської ради та приймати рішення з питань землекористування, оскільки відповідно до пункту 34 частини першої статті 26 Закону України «Про місцеве самоврядування в Україні» та статей 9, 122 Земельного кодексу України такі питання вирішуються виключно на пленарних засіданнях сільської, селищної, міської ради.

Зазначене підтверджується, зокрема, рішеннями Верховного Суду від 28.04.2021 у справі № 826/8857/16, від 17.04.2018 у справі № 826/8107/16, від 16.09.2021 у справі № 826/8847/16.

Зважаючи на вказане, цей проєкт рішення направляється для подальшого розгляду Київською міською радою відповідно до її Регламенту.

6. Стан нормативно-правової бази у даній сфері правового регулювання.

Загальні засади та порядок надання земельних ділянок у користування зацікавленим особам визначено Земельним кодексом України та Порядком набуття прав на землю із земель комунальної власності у місті Києві, затвердженим рішенням Київської міської ради від 20.04.2017 № 241/2463.

Проєкт рішення не стосується прав і соціальної захищеності осіб з інвалідністю та не матиме впливу на життєдіяльність цієї категорії.

Проєкт рішення не містить службової інформації у розумінні статті 6 Закону України «Про доступ до публічної інформації».

Проєкт рішення не містить інформації про фізичну особу (персональні дані) у розумінні статей 11 та 21 Закону України «Про інформацію» та статті 2 Закону України «Про захист персональних даних».

7. Фінансово-економічне обґрунтування.

Реалізація рішення не потребує додаткових витрат міського бюджету.


Відповідно до Податкового кодексу України та Положення про плату за землю в місті Києві, затвердженого рішенням Київської міської ради від 23.06.2011 № 242/5629 «Про встановлення місцевих податків і зборів у м. Києві» (зі змінами та доповненнями) розрахунковий розмір земельного податку складатиме: 63 658 грн 45 коп (1%).

8. Прогноз соціально-економічних та інших наслідків прийняття рішення.

Наслідками прийняття розробленого проекту рішення стане реалізація зацікавленою особою своїх прав щодо користування земельною ділянкою.

Доповідач: директор Департаменту земельних ресурсів **Валентина ПЕЛИХ**.

Директор Департаменту земельних ресурсів



Валентина ПЕЛИХ

Код земельної ділянки: 62:077:0116

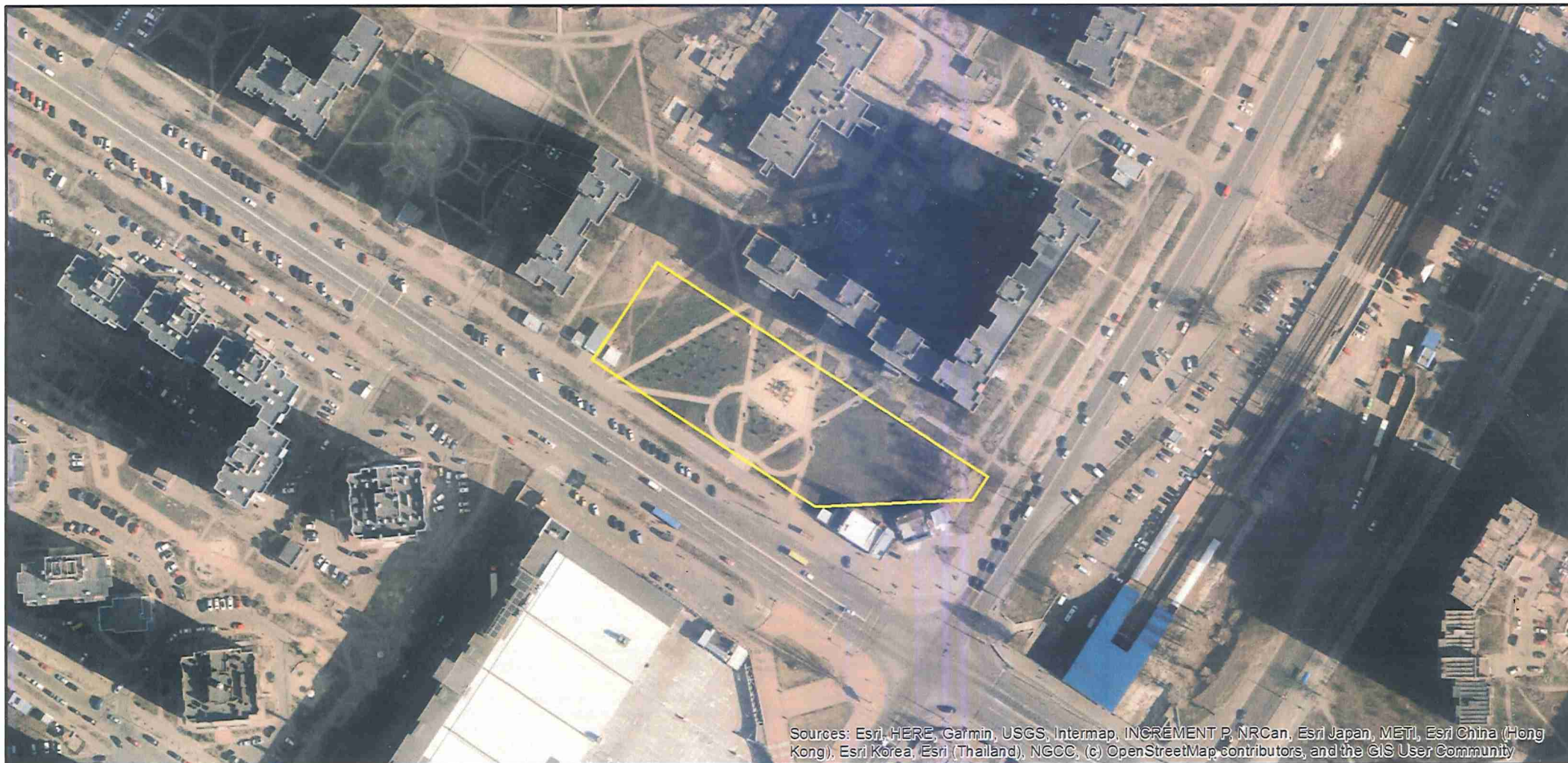
Площа: 0.5980 га

Адрес земельної ділянки: Деснянський район, вул. Градинська, 2, 4

Заявник: КОМУНАЛЬНЕ ПІДПРИЄМСТВО ПО УТРИМАННЮ ЗЕЛЕНИХ НАСАДЖЕНЬ ДЕСНЯНСЬКОГО РАЙОНУ М. КИЄВА

Вид та термін користування: постійне користування

Цільове призначення: 07.08, Земельні ділянки загального користування, які використовуються як зелені насадження загального користування



ВИТЯГ

з Державного земельного кадастру про земельну ділянку

Номер витягу	НВ-0002218342024
Дата формування	10.09.2024
Строк дії	три місяці з дати формування
Надано на заяву (запит)	Київська міська рада 10.09.2024, ЗВ-8000183302024

Дані, за якими здійснювався пошук інформації у Державному земельному кадастрі

Кадастровий номер земельної ділянки	8000000000:62:077:0116
-------------------------------------	------------------------

Власник (користувач):

Прізвище, власне ім'я, по батькові -----
(за наявності)/найменування

Податковий номер -----

Унікальний номер запису -----

в Єдиному державному демографічному реєстрі (за наявності)

Загальні відомості про земельну ділянку

Кадастровий номер	8000000000:62:077:0116
-------------------	------------------------

Місце розташування (адміністративно-територіальна одиниця)	м.Київ, Деснянський р-н, вулиця Градинська, 2, 4
--	--

Цільове призначення:

Категорія земель	Землі житлової та громадської забудови
------------------	--

Вид цільового призначення земельної ділянки	Житлової забудови і комерційної забудови
---	--

Обліковий номер масиву, до складу якого входить земельна ділянка -----

Обліковий номер території, на якій розташовані земельні ділянки, необхідні для розміщення об'єктів, щодо яких відповідно до закону може здійснюватися примусове відчуження земельних ділянок з мотивів суспільної необхідності, до складу якої входить земельна ділянка -----

Обліковий номер функціональної зони, до складу якої входить земельна ділянка -----



Обліковий номер контуру об'єкта будівництва та закінченого будівництвом об'єкта, розташованого на земельній ділянці	-----
Обліковий номер меліоративної мережі, складової частини меліоративної мережі, яка забезпечує гідротехнічну меліорацію відповідної земельної ділянки	-----
Обліковий номер об'єкта інженерної інфраструктури, що належить до складу відповідної меліоративної мережі, складової частини меліоративної мережі	-----
Площа земельної ділянки, гектарів	0.5980
Нормативна грошова оцінка, гривень	28728573.36
Дата проведення нормативної грошової оцінки	26.03.2020
Скасований кадастровий номер (номери), у разі коли земельна ділянка створена в результаті поділу/об'єднання	-----

Відомості про державну реєстрацію земельної ділянки

Інформація про документацію із землеустрою, на підставі якої здійснена державна реєстрація земельної ділянки	Проект землеустрою щодо відведення земельних ділянок, 31.01.2005;
Орган, який зареєстрував земельну ділянку	Головне управління земельних ресурсів виконавчого органу Київради (КМДА)
Дата державної реєстрації земельної ділянки	24.03.2005



Відомості про право власності/право постійного користування
згідно з Державним реєстром речових прав на нерухоме майно

Вид права	Право власності
Інформація про власників (користувачів) земельної ділянки	
Прізвище, власне ім'я, по батькові (за наявності)/найменування	ТЕРИТОРІАЛЬНА ГРОМАДА МІСТА КИЄВА В ОСОБИ КИЇВСЬКОЇ МІСЬКОЇ РАДИ
Громадянство	Відомості з ДРРП не надходили
Реквізити документа, що посвідчує особу	Відомості з ДРРП не надходили
Податковий номер/номер та серія (за наявності) паспорта фізичної особи	22883141
Унікальний номер запису в Єдиному державному демографічному реєстрі (за наявності)	Відомості з ДРРП не надходили
Місце проживання/ місцезнаходження	Відомості з ДРРП не надходили
Частка у спільній власності	1
Документ, який є підставою для виникнення права	Закон України " Про внесення змін до деяких законодавчих актів України щодо розмежування земель державної та комунальної власності" , Верховна Рада України 06.09.2012 5245-VI;
Документ, що посвідчує право	-----

Відомості про оренду, суборенду згідно з Державним реєстром речових прав на нерухоме майно

Орендар:

Прізвище, власне ім'я, по батькові (за наявності)/найменування	Відомості з ДРРП не надходили
Громадянство	Відомості з ДРРП не надходили
Реквізити документа, що посвідчує особу	Відомості з ДРРП не надходили
Податковий номер/номер та серія (за наявності) паспорта фізичної особи	Відомості з ДРРП не надходили
Унікальний номер запису в Єдиному державному демографічному реєстрі (за наявності)	Відомості з ДРРП не надходили
Місце проживання/ місцезнаходження	Відомості з ДРРП не надходили



Площа земельної ділянки, переданої в оренду	Відомості з ДРРП не надходили
Орган, що здійснив державну реєстрацію речового права	Відомості з ДРРП не надходили
Дата державної реєстрації речового права	Відомості з ДРРП не надходили
Строк дії речового права	Відомості з ДРРП не надходили

Суборендар:

Прізвище, власне ім'я, по батькові (за наявності)/найменування	Відомості з ДРРП не надходили
Громадянство	Відомості з ДРРП не надходили
Реквізити документа, що посвідчує особу	Відомості з ДРРП не надходили
Податковий номер/номер та серія (за наявності) паспорта фізичної особи	Відомості з ДРРП не надходили
Унікальний номер запису в Єдиному державному демографічному реєстрі (за наявності)	Відомості з ДРРП не надходили
Місце проживання/місцезнаходження	Відомості з ДРРП не надходили
Площа земельної ділянки (її частини), переданої в суборенду	Відомості з ДРРП не надходили
Обліковий номер частини земельної ділянки, на яку поширюється дія договору суборенди	Відомості з ДРРП не надходили
Орган, що здійснив державну реєстрацію речового права	Відомості з ДРРП не надходили
Дата державної реєстрації речового права	Відомості з ДРРП не надходили
Строк дії речового права	Відомості з ДРРП не надходили
Додаткові відомості	-----

Відомості про земельний сервітут згідно з Державним реєстром речових прав на нерухоме майно

Вид сервітуту	Відомості з ДРРП не надходили
Площа земельної ділянки (її частини), на яку поширюється дія сервітуту	Відомості з ДРРП не надходили



Обліковий номер земельної ділянки (її частини), на яку поширюється дія сервітуту	Відомості з ДРРП не надходили
Підстава для встановлення земельного сервітуту	Відомості з ДРРП не надходили
Орган, що здійснив державну реєстрацію сервітуту	Відомості з ДРРП не надходили
Дата державної реєстрації сервітуту	Відомості з ДРРП не надходили
Строк дії сервітуту	Відомості з ДРРП не надходили
Додаткові відомості	-----

Відомості про обтяження згідно з Державним реєстром речових прав на нерухоме майно

Вид обтяження	Відомості з ДРРП не надходили
Опис предмета обтяження	Відомості з ДРРП не надходили
Дата державної реєстрації обтяження	Відомості з ДРРП не надходили
Орган, що здійснив державну реєстрацію обтяження	Відомості з ДРРП не надходили
Документ, який є підставою для виникнення обтяження	Відомості з ДРРП не надходили
Додаткові відомості	-----

Відомості про обмеження у використанні земельної ділянки

Вид обмеження у використанні земельної ділянки	-----
Обліковий номер частини земельної ділянки, на яку поширюється дія обмеження у використанні земельної ділянки	-----
Площа земельної ділянки (її частини), на яку поширюється дія обмеження	-----
Підстава для виникнення обмеження у використанні земельної ділянки	-----
Орган, що здійснив державну реєстрацію обмеження	-----
Дата державної реєстрації обмеження	-----
Строк дії обмеження	-----



Інформація про документи, на підставі яких відомості про обмеження у використанні земель внесені до Державного земельного кадастру

Реквізити заяви про державну реєстрацію обмеження у використанні земель	-----
Прізвище, власне ім'я та по батькові (за наявності)/ найменування заявника	-----
Інформація про документи, на підставі яких внесені відомості про обмеження у використанні земель	-----

Відомості про заходи щодо охорони земель і ґрунтів

Назва та напрям заходу	-----
Площа	-----
Товщина родючого шару ґрунту, у тому числі об'єм ґрунтової маси	-----
Кошторисна вартість запроєктованих робіт	-----
Строки проведення	-----
Інформація про документи, на підставі яких передбачено здійснення заходу щодо охорони земель і ґрунтів	-----

Відомості про ділянки надр, надані у користування відповідно до спеціальних дозволів на користування надрами та актів про надання гірничих відводів, одержаних в порядку інформаційної взаємодії між Державним земельним кадастром, Держгеонадрами та Держпраці (за наявності)

Реєстраційний номер спеціального дозволу на користування надрами	-----
Дата видачі спеціального дозволу на користування надрами	-----
Підстава для надання спеціального дозволу на користування надрами	-----
Вид користування надрами	-----
Відомості про ділянку надр, що надається у користування	-----
Площа ділянки надр, що надається у користування	-----
Вид корисної копалини	-----



Відомості про особу, якій
надано спеціальний дозвіл на
користування надрами:

Прізвище, власне ім'я та -----
по батькові (за наявності)/
найменування

Реєстраційний номер облікової -----
картки платника податків/ серія
(за наявності) та номер паспорта
фізичної особи/код згідно з
ЄДРПОУ

Строк дії спеціального дозволу на -----
користування надрами

Документ, який засвідчує надання -----
гірничого відводу

Відомості про користувача
гірничого відводу (за наявності)

Найменування/ прізвище, власне -----
ім'я та по батькові (за наявності)

Мета надання гірничого відводу -----

Площа проєкції гірничого відводу -----

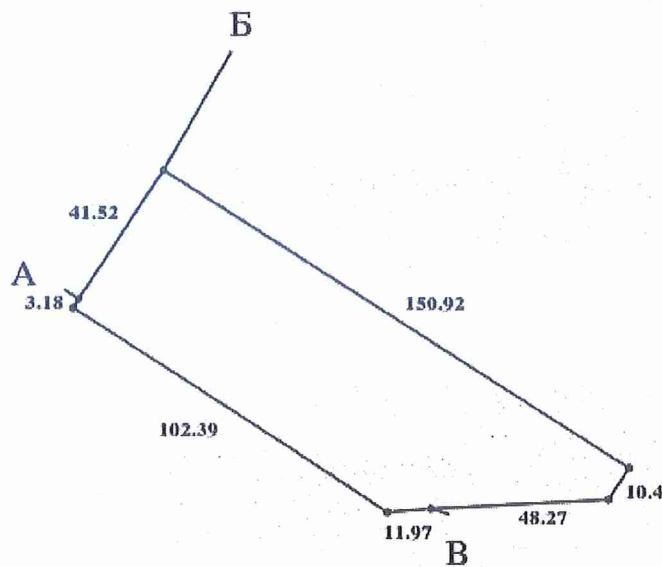
Строк дії акта про надання -----
гірничого відводу



Додаток
до витягу з Державного земельного кадастру
про земельну ділянку
від 10.09.2024 р. № НВ-0002218342024

Кадастровий номер земельної ділянки 8000000000:62:077:0116

КАДАСТРОВИЙ ПЛАН ЗЕМЕЛЬНОЇ ДІЛЯНКИ



Масштаб 1:2000



Умовні позначення:

Опис меж:

Від А до Б ЖБК "Кристал-24";

Від Б до В Державне комунальне підприємство
"Житлоремфонд";

Від В до А Державне комунальне підприємство
"Фітосервіс";



КООРДИНАТИ ПОВОРОТНИХ ТОЧОК МЕЖ ЗЕМЕЛЬНОЇ ДІЛЯНКИ

Номер точки	Назва точки	Відстань (метрів)	Координати (м)	
			X	Y

Місце розташування		м.Київ, Деснянський р-н, вулиця Градинська, 2, 4
Цільове призначення	Категорія земель	Землі житлової та громадської забудови
	Код цільового призначення	Житлової забудови і комерційної забудови
Площа, гектарів		0.5980
Відомості про перенесення в натуру (на місцевість) меж	охоронних зон, прибережних захисних смуг і пляжних зон, зон санітарної охорони, санітарно-захисних зон і зон особливого режиму використання земель (за наявності)	-----
	земельної ділянки (у разі формування земельної ділянки)	-----
	частини земельної ділянки, на якій може проводитися гідротехнічна меліорація (за наявності)	-----
Відомості про контури об'єктів нерухомого майна, меліоративних мереж, складових частин меліоративних мереж та точки водовиділу, розташовані на земельній ділянці (за наявності)		-----
Відомості про встановлені межові знаки (у разі формування земельної ділянки)		-----

Розробник документації із
землеустрою:

(прізвище, власне ім'я, по батькові (за наявності) фізичної особи / найменування юридичної особи)



ЕКСПЛІКАЦІЯ ЗЕМЕЛЬНИХ УГІДЬ

Всього земель, га	У тому числі за земельними угіддями, га:
Площа земельної ділянки, га 0.5980	





КИЇВСЬКА МІСЬКА РАДА

Терентьеву М. О.
Москалю Д. Д.
Положишник В. О.

Прошу розглянути проєкт рішення від 23.09.2024
№ 08/231- 1456/ПР в установленому порядку.

Тхорику С. М.

Прошу опрацювати в межах компетенції управління.

Омельченко А. В.

Для контролю за проходженням та тиражування.

Юнаковій С. М.
Прокопіву В. В. – до відома

Володимир БОНДАРЕНКО

“23” вересня 2024 року
№ 08/231 – 1456/ПР



УКРАЇНА

ВИКОНАВЧИЙ ОРГАН КИЇВСЬКОЇ МІСЬКОЇ РАДИ
(КИЇВСЬКА МІСЬКА ДЕРЖАВНА АДМІНІСТРАЦІЯ)

ДЕПАРТАМЕНТ ЗЕМЕЛЬНИХ РЕСУРСІВ

вул. Хрещатик, 32-а, м. Київ, 01001 тел. (044) 202 78 15

Контактний центр міста Києва (044) 15 51 E-mail: kyivland@kyivcity.gov.ua Код ЄДРПОУ 26199097

08/231-1456/ПР
23.09.2024

23.09.2024 № 05715-СЛ-70680

Заступнику міського голови-
секретарю Київської міської ради
Володимиру БОНДАРЕНКУ

Шановний Володимире Володимировичу!

Департамент земельних ресурсів виконавчого органу Київської міської ради (Київської міської державної адміністрації) відповідно до пункту 3 статті 26 Регламенту Київської міської ради, затвердженого рішенням Київської міської ради від 04.11.2021 № 3135/3176, направляє проект рішення Київської міської ради «Про надання КОМУНАЛЬНОМУ ПІДПРИЄМСТВУ ПО УТРИМАННЮ ЗЕЛЕНИХ НАСАДЖЕНЬ ДЕСНЯНСЬКОГО РАЙОНУ м. КИЄВА земельної ділянки в постійне користування для утримання та благоустрою зелених зон і зелених насаджень та обслуговування території скверу на вул. Градинській, 2, 4 у Деснянському районі міста Києва» (справа № 786725397) для подальшого опрацювання.

Додатки:

- проект рішення Київської міської ради до справи № 786725397 на 3 арк. в 1 примірнику;
- пояснювальна записка до справи № 786725397 на 4 арк. в 1 примірнику;
- витяг з бази даних міського земельного кадастру на 1 арк. в 1 примірнику;
- матеріали супутникової фотозйомки на 1 арк. в 1 примірнику;
- проект землеустрою щодо відведення земельної ділянки 1 книга в 1 примірнику;
- витяг з Державного земельного кадастру про земельну ділянку від 10.09.2024 №НВ-0002218342024 на 6 арк. в 1 примірнику;
- інформаційна довідка з Державного реєстру речових прав на нерухоме майно від 11.09.2024 №394363947 на 2 арк. в 1 примірнику;
- заява Комунального підприємства по утриманню зелених насаджень Деснянського району м. Києва від 27.08.2024 №63012-008910304-031-03 на 4 арк. в 1 примірнику.

З повагою

Директор

Валентина ПЕЛИХ

Текст проєкту рішення у паперовому вигляді відповідає проєкту в електронному вигляді на USB носії.

10.0. Начальник другого відділу
управління землеустрою
Департаменту земельних ресурсів
виконавчого органу Київської міської ради
(Київської міської державної адміністрації)



Станіслав КОРОСТІЙ