

08/231-1436/MP  
22.09.2024



КИЇВСЬКА МІСЬКА РАДА  
IV сесія IX скликання

**Р І Ш Е Н Н Я**

Київ

№ \_\_\_\_\_

Про поділ земельної ділянки з кадастровим номером 8000000000:90:159:0121, зміну цільового призначення земельної ділянки з кадастровим номером 8000000000:90:159:0129 та передачу її в оренду громадянці Цопіній Валентині Іванівні для експлуатації та обслуговування нежитлової будівлі (магазину) на просп. Бажана Миколи, 9-А у Дарницькому районі міста Києва



393958287

Розглянувши заяву громадянки Цопіної Валентини Іванівни (адреса місця проживання: \_\_\_\_\_) від 06 серпня 2024 року № 67052-008860843-031-03 про передачу в оренду земельної ділянки, проект землеустрою щодо відведення земельної ділянки та додані документи, керуючись статтями 9, 20, 79<sup>1</sup>, 83, 93, 116, 122, 123, 124, 186, пунктом 23 розділу X «Перехідні положення» Земельного кодексу України, статтями 1212, 1214 Цивільного кодексу України, Законом України «Про оренду землі», статтею 50 Закону України «Про землеустрій», пунктом 34 частини першої статті 26 Закону України «Про місцеве самоврядування в Україні», Законом України «Про адміністративну процедуру», Київська міська рада

**ВИРІШИЛА:**

1. Затвердити проект землеустрою щодо відведення земельної ділянки гр. Цопіній Валентині Іванівні для експлуатації та обслуговування нежитлової будівлі (магазину) (код виду цільового призначення 03.07) на просп. Бажана Миколи, 9-А у Дарницькому районі м. Києва (зміна коду виду цільового призначення земельної ділянки з одночасним поділом земельної ділянки кадастровий номер 8000000000:90:159:0121) (категорія земель – землі житлової та громадської забудови; заява ДЦ від 06 серпня 2024 року № 67052-008860843-

031-03, справа № 393958287), відповідно до якого сформовані дві земельні ділянки, а саме:

- площею 7,9969 га (кадастровий номер 8000000000:90:159:0128);
- площею 0,0188 га (кадастровий номер 8000000000:90:159:0129).

2. Змінити цільове призначення земельної ділянки площею 0,0188 га (кадастровий номер 8000000000:90:159:0129), яка сформована в результаті поділу земельної ділянки (кадастровий номер 8000000000:90:159:0121) з «02.03 для будівництва і обслуговування багатоквартирного житлового будинку» на «03.07 для будівництва та обслуговування будівель торгівлі».

3. Передати громадянці Цопіній Валентині Іванівні, за умови виконання пункту 4 цього рішення, в оренду на 10 років земельну ділянку площею 0,0188 га (кадастровий номер 8000000000:90:159:0129) для експлуатації та обслуговування нежитлової будівлі (магазину) (код виду цільового призначення – 03.07 для будівництва та обслуговування будівель торгівлі) на просп. Бажана Миколи, 9-А у Дарницькому районі міста Києва із земель комунальної власності територіальної громади міста Києва у зв'язку з набуттям права власності на нерухоме майно (право власності зареєстровано в Державному реєстрі речових прав на нерухоме майно 30 травня 2023 року, номер відомостей про речове право 50483323).

4. Громадянці Цопіній Валентині Іванівні:

4.1. Виконувати обов'язки землекористувача відповідно до вимог статті 96 Земельного кодексу України.

4.2. У місячний строк з дня набрання чинності цим рішенням, надати до Департаменту земельних ресурсів виконавчого органу Київської міської ради (Київської міської державної адміністрації) документи, визначені законодавством України, необхідні для укладання договору оренди земельної ділянки (кадастровий номер 8000000000:90:159:0129) (зокрема, охоронний договір на зелені насадження або інформацію уповноваженого органу про відсутність зелених насаджень на земельній ділянці).

4.3. Питання майнових відносин вирішувати в установленому порядку.

4.4. Забезпечити вільний доступ для прокладання нових, ремонту та експлуатації існуючих інженерних мереж і споруд, що знаходяться в межах земельної ділянки (кадастровий номер 8000000000:90:159:0129).

4.5. Вжити заходів щодо внесення до Державного земельного кадастру відомостей про земельну ділянку з кадастровим номером 8000000000:90:159:0129 та щодо державної реєстрації обмежень у використанні земельної ділянки у порядку, встановленому Законом України «Про Державний земельний кадастр», і дотримуватися зареєстрованих обмежень.

4.6. Питання сплати відновної вартості зелених насаджень або укладання охоронного договору на зелені насадження вирішувати відповідно до рішення Київської міської ради від 27 жовтня 2011 року № 384/6600 «Про затвердження

Порядку видалення зелених насаджень на території міста Києва» (із змінами і доповненнями).

4.7. У разі необхідності проведення реконструкції, питання оформлення дозвільної та проектно-кошторисної документації вирішувати в порядку, визначеному законодавством України.

4.8. Сплатити безпідставно збережені кошти за користування земельною ділянкою (кадастровий номер 8000000000:90:159:0129) з моменту набуття права власності на об'єкт нерухомого майна, розташованого на ній, до моменту реєстрації права оренди на земельну ділянку у Державному реєстрі речових прав на нерухоме майно на підставі розрахунку Департаменту земельних ресурсів виконавчого органу Київської міської ради (Київської міської державної адміністрації).

5. Департаменту земельних ресурсів виконавчого органу Київської міської ради (Київської міської державної адміністрації) вжити організаційно-правових заходів, щодо виконання підпункту 4.8 пункту 4 цього рішення.

6. Попередити землекористувача, що використання земельної ділянки не за цільовим призначенням тягне за собою припинення права користування нею відповідно до вимог статей 141, 143 Земельного кодексу України.

7. Дане рішення набирає чинності і вважається доведеним до відома заявника з дня його оприлюднення на офіційному вебсайті Київської міської ради та втрачає чинність через дванадцять місяців, у разі якщо протягом цього строку не укладений відповідний договір оренди земельної ділянки.

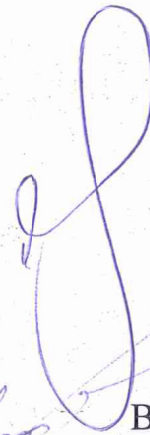
8. Контроль за виконанням цього рішення покласти на постійну комісію Київської міської ради з питань архітектури, містопланування та земельних відносин.

Київський міський голова

Віталій КЛИЧКО

## ПОДАННЯ:

Заступник голови  
Київської міської державної адміністрації  
з питань здійснення самоврядних повноважень



Петро ОЛЕНИЧ

Директор Департаменту земельних ресурсів  
виконавчого органу Київської міської ради  
(Київської міської державної адміністрації)



Валентина ПЕЛИХ

Начальник юридичного управління  
Департаменту земельних ресурсів  
виконавчого органу Київської міської ради  
(Київської міської державної адміністрації)



Дмитро РАДЗІВСЬКИЙ

## ПОГОДЖЕНО:

Постійна комісія Київської міської ради  
з питань архітектури, містопланування  
та земельних відносин

Голова

Михайло ТЕРЕНТЬЄВ

Секретар

Юрій ФЕДОРЕНКО

Начальник управління правового  
забезпечення діяльності  
Київської міської ради

Валентина ПОЛОЖИШНИК

# ПОЯСНЮВАЛЬНА ЗАПИСКА

№ ПЗН-69720 від 13.08.2024

до проекту рішення Київської міської ради:

**Про поділ земельної ділянки з кадастровим номером 8000000000:90:159:0121, зміну цільового призначення земельної ділянки з кадастровим номером 8000000000:90:159:0129 та передачу її в оренду громадянці Цопіній Валентині Іванівні для експлуатації та обслуговування нежитлової будівлі (магазину) на просп. Бажана Миколи, 9-А у Дарницькому районі міста Києва**

До справи  
№ 393958287



## 1. Фізична особа:

ПІБ	Цопіна Валентина Іванівна
Реєстраційний номер:	від 06.08.2024 № 393958287

## 2. Відомості про земельні ділянки (кадастрові номери 8000000000:90:159:0128; 8000000000:90:159:0129).

Місце розташування (адреса)	м. Київ, р-н Дарницький, просп. Бажана Миколи, 9-А; просп. Бажана Миколи, 5-Б, 5-В, 5-Е, 7-А, 7-Б, 7-В, 7-Г, 9-А, 9-Б
Площі	7,9969 га (кадастровий номер 8000000000:90:159:0128) 0,0188 га (кадастровий номер 8000000000:90:159:0129)
Вид та термін користування	право на земельну ділянку (кадастровий номер 8000000000:90:159:0129) в процесі оформлення (оренда на 10 років)
Категорія земель	землі житлової та громадської забудови
Вид цільового призначення	Земельна ділянка (кадастровий номер 8000000000:90:159:0128) - 02.03 для будівництва і обслуговування багатоквартирного житлового будинку. Земельна ділянка (кадастровий номер 8000000000:90:159:0129): існуючий - 02.03 для будівництва і обслуговування багатоквартирного житлового будинку; проектний - 03.07 для будівництва та обслуговування будівель торгівлі (для експлуатації та обслуговування нежитлової будівлі (магазину))
Нормативна грошова оцінка (за попереднім розрахунком*)	Земельна ділянка (кадастровий номер 8000000000:90:159:0129): існуюча – 384 115 грн 05 коп. проектна – 1 113 933 грн 65 коп.

\*Наведені розрахунки нормативної грошової оцінки не є остаточними і будуть уточнені відповідно до вимог чинного законодавства при оформленні права на земельну ділянку.

## 3. Обґрунтування прийняття рішення.

На замовлення зацікавленої особи землепорядною організацією розроблено проект землеустрою щодо відведення земельної ділянки, яким передбачено поділ земельної ділянки (кадастровий номер 8000000000:90:159:0121) та зміну цільового призначення земельної ділянки, утвореної в результаті поділу (кадастровий номер 8000000000:90:159:0129), на підставі якого та відповідно до Земельного кодексу України та Порядку набуття прав на землю із земель комунальної власності у місті Києві, затвердженого рішенням Київської міської ради від 20.04.2017 № 241/2463, Департаментом земельних ресурсів виконавчого органу Київської міської ради (Київської міської державної адміністрації) розроблено проект рішення Київської міської ради.

#### 4. Мета прийняття рішення.

Метою прийняття рішення є забезпечення реалізації встановленого Земельним кодексом України права особи на оформлення права користування земельною ділянкою (кадастровий номер 8000000000:90:159:0129).

#### 5. Особливі характеристики ділянок.

Наявність будівель і споруд на ділянках:	<p>Земельна ділянка (кадастровий номер 8000000000:90:159:0128) забудована багатопверховими житловими будинками.</p> <p>Земельна ділянка (кадастровий номер 8000000000:90:159:0129) забудована нежитловою будівлею літ. «А», загальною площею 32,7 кв.м, яка перебуває у власності Цопіної В.І., право власності зареєстровано в Державному реєстрі речових прав на нерухоме майно 30.05.2023, номер відомостей про речове право 50483323 (інформаційна довідка з Державного реєстру речових прав на нерухоме майно від 13.08.2024 № 390711500).</p>
Наявність ДПТ:	Детальний план території відсутній.
Функціональне призначення згідно з Генпланом:	<p>Відповідно до Генерального плану міста Києва та проекту планування його приміської зони на період до 2020 року, затвердженого рішенням Київської міської ради від 28.03.2002 № 370/1804, земельні ділянки за функціональним призначенням належать:</p> <ul style="list-style-type: none"> <li>- ділянка (кадастровий номер 8000000000:90:159:0128) до території багатопверхової житлової забудови,</li> <li>- ділянка (кадастровий номер 8000000000:90:159:0129) до території багатопверхової житлової забудови (витяг з містобудівної документації наданий Департаментом містобудування та архітектури виконавчого органу Київської міської ради (Київської міської державної адміністрації) від 20.11.2023 № 055-9632).</li> </ul>
Правовий режим:	Земельні ділянки належать до земель комунальної власності територіальної громади міста Києва.
Розташування в зеленій зоні:	Земельні ділянки не входять до зеленої зони.
Інші особливості:	<p>Земельна ділянка з кадастровим номером 8000000000:90:159:0121 сформована на виконання Міської цільової програми використання та охорони земель міста Києва на 2019-2021 роки, затвердженої рішенням Київської міської ради від 04.12.2018 № 229/6280, та зареєстрована у Державному земельному кадастрі на підставі технічної документації із землеустрою щодо інвентаризації земель на території кадастрового кварталу 90:159, обмеженого вул. Декабристів, вул. Вербицького Архітектора, шосе Харківським, вул. Вірменською, просп. Бажана Миколи у Дарницькому районі м. Києва, затвердженої рішенням Київської міської ради від 18.05.2023 № 6371/6412.</p>

Проектом землеустрою щодо відведення земельної ділянки здійснюється поділ земельної ділянки з кадастровим номером 8000000000:90:159:0121 (категорія земель – землі житлової та громадської забудови, код виду цільового призначення – 02.03 для будівництва і обслуговування багатоквартирного житлового будинку у результаті якого утворено дві земельні ділянки площами:

- 7,9969 га (кадастровий номер 8000000000:90:159:0128),
- 0,0188 га (кадастровий номер 8000000000:90:159:0129).

Також, цим проектом землеустрою змінюється цільове призначення сформованої земельної ділянки площею 0,0188 га (кадастровий номер 8000000000:90:159:0129) з «02.03 для будівництва і обслуговування багатоквартирного житлового будинку» на «03.07 для будівництва та обслуговування будівель торгівлі».

Департамент земельних ресурсів виконавчого органу Київської міської ради (Київської міської державної адміністрації) звернувся з листом від 27.06.2024 № 0570202/3-8752 до Департаменту територіального контролю міста Києва виконавчого органу Київської міської ради (Київської міської державної адміністрації) щодо здійснення перевірки розміщення та статусу споруд розміщених, в тому числі на земельній ділянці з кадастровим номером 8000000000:90:159:0121.

Департамент територіального контролю міста Києва виконавчого органу Київської міської ради (Київської міської державної адміністрації) листом від 10.07.2024 № 064-8922 повідомив, що споруди, візуально, мають ознаки капітальної.

Проектом рішення запропоновано з урахуванням існуючої судової практики (постанови Верховного Суду від 18.06.2020 у справі № 925/449/19, від 27.01.2021 у справі № 630/269/16, від 10.02.2021 у справі № 200/8930/18) зобов'язати землекористувача сплатити безпідставно збережені кошти за користування земельною ділянкою (кадастровий номер 8000000000:90:159:0129) без правовстановлюючих документів на підставі статті 1212 Цивільного кодексу України згідно з розрахунком Департаменту земельних ресурсів виконавчого органу Київської міської ради (Київської міської державної адміністрації).

Зазначаємо, що Департамент земельних ресурсів не може перебирати на себе повноваження Київської міської ради та приймати рішення з питань землекористування, оскільки відповідно до пункту 34 частини першої статті 26 Закону України «Про місцеве самоврядування в Україні» та статей 9, 122 Земельного кодексу України такі питання вирішуються виключно на пленарних засіданнях сільської, селищної, міської ради.

	<p><i>Зазначене підтверджується, зокрема, рішеннями Верховного Суду від 28.04.2021 у справі № 826/8857/16, від 17.04.2018 у справі № 826/8107/16, від 16.09.2021 у справі № 826/8847/16.</i></p> <p><i>Зважаючи на вказане, цей проект рішення направляється для подальшого розгляду Київською міською радою відповідно до її Регламенту.</i></p>
--	---------------------------------------------------------------------------------------------------------------------------------------------------------------------------------------------------------------------------------------------------------------------------------------------------------------------------------------------------

#### **6. Стан нормативно-правової бази у даній сфері правового регулювання.**

Загальні засади та порядок передачі земельних ділянок у користування зацікавленим особам визначено Земельним кодексом України та Порядком набуття прав на землю із земель комунальної власності у місті Києві, затвердженим рішенням Київської міської ради від 20.04.2017 № 241/2463.

Проект рішення не стосується прав і соціальної захищеності осіб з інвалідністю та не матиме впливу на життєдіяльність цієї категорії.

Проект рішення не містить службову інформацію у розумінні статті 6 Закону України «Про доступ до публічної інформації».

Проект рішення містить інформацію про фізичну особу (персональні дані) у розумінні статей 11 та 21 Закону України «Про інформацію» та статті 2 Закону України «Про захист персональних даних».

#### **7. Фінансово-економічне обґрунтування.**

Реалізація рішення не потребує додаткових витрат міського бюджету.

Відповідно до Податкового кодексу України, Закону України «Про оренду землі» та рішення Київської міської ради 14.12.2023 № 7531/7572 «Про бюджет міста Києва на 2024 рік» орієнтовний розмір річної орендної плати земельної ділянки (кадастровий номер 8000000000:90:159:0129) складатиме:

існуючий – 38 грн 41 коп. (0,01%),  
проектний – 55 696 грн 68 коп. (5%).

#### **8. Прогноз соціально-економічних та інших наслідків прийняття рішення.**

Наслідками прийняття розробленого проекту рішення стане реалізація зацікавленою особою своїх прав щодо користування земельною ділянкою (кадастровий номер 8000000000:90:159:0129).

Доповідач: директор Департаменту земельних ресурсів **Валентина ПЕЛИХ**.

Директор Департаменту земельних ресурсів

Валентина ПЕЛИХ







**ВИТЯГ**  
з Державного земельного кадастру про земельну ділянку

Номер витягу	НВ-5600566142024
Дата формування	09.05.2024
Строк дії	безстроковий
Надано на заяву (запит)	Цопіна Валентина Іванівна 01.05.2024, ЗВ-9702720322024

Дані, за якими здійснювався пошук інформації у Державному земельному кадастрі

Кадастровий номер земельної ділянки	8000000000:90:159:0128
-------------------------------------	------------------------

Власник (користувач):

Прізвище, власне ім'я, по батькові (за наявності)/найменування	-----
-------------------------------------------------------------------	-------

Податковий номер	-----
------------------	-------

Унікальний номер запису в Єдиному державному демографічному реєстрі (за наявності)	-----
---------------------------------------------------------------------------------------------	-------

Загальні відомості про земельну ділянку

Кадастровий номер	8000000000:90:159:0128
-------------------	------------------------

Місце розташування (адміністративно-територіальна одиниця)	місто Київ, Дарницький район, проспект Бажана Миколи, 5-Б, 5-В, 5-Е, 7-А, 7-Б, 7-В, 7-Г, 9-А, 9-Б
------------------------------------------------------------------	------------------------------------------------------------------------------------------------------

Цільове призначення:

Категорія земель	Землі житлової та громадської забудови
------------------	----------------------------------------

Вид цільового призначення земельної ділянки	02.03 Для будівництва і обслуговування багатоквартирного житлового будинку
------------------------------------------------	-------------------------------------------------------------------------------

Обліковий номер масиву, до складу якого входить земельна ділянка	-----
---------------------------------------------------------------------	-------

Обліковий номер території, на якій розташовані земельні ділянки, необхідні для розміщення об'єктів, щодо яких відповідно до закону може здійснюватися примусове відчуження земельних ділянок з мотивів суспільної необхідності, до складу якої входить земельна ділянка	-----
-------------------------------------------------------------------------------------------------------------------------------------------------------------------------------------------------------------------------------------------------------------------------------------------------	-------

Обліковий номер функціональної зони, до складу якої входить земельна ділянка	-----
------------------------------------------------------------------------------------	-------



Обліковий номер контуру об'єкта будівництва та закінченого будівництвом об'єкта, розташованого на земельній ділянці	-----
Обліковий номер меліоративної мережі, складової частини меліоративної мережі, яка забезпечує гідротехнічну меліорацію відповідної земельної ділянки	-----
Обліковий номер об'єкта інженерної інфраструктури, що належить до складу відповідної меліоративної мережі, складової частини меліоративної мережі	-----
Площа земельної ділянки, гектарів	7.9969
Нормативна грошова оцінка, гривень	-----
Дата проведення нормативної грошової оцінки	-----
Скасований кадастровий номер (номери), у разі коли земельна ділянка створена в результаті поділу/об'єднання	8000000000:90:159:0121

#### Відомості про державну реєстрацію земельної ділянки

Інформація про документацію із землеустрою, на підставі якої здійснена державна реєстрація земельної ділянки	Проект землеустрою щодо відведення земельних ділянок, 25.04.2024; Товариство з обмеженою відповідальністю "УКРАЇНСЬКИЙ ЦЕНТР РЕКОНСТРУКЦІЇ ТА РОЗВИТКУ", Дьомочкін Дмитро Петрович
Орган, який зареєстрував земельну ділянку	Відділ № 4 Управління забезпечення реалізації державної політики у сфері земельних відносин Головного управління Держгеокадастру у Рівненській області
Дата державної реєстрації земельної ділянки	09.05.2024



Відомості про право власності / право постійного користування внесені до Поземельної книги, крім відомостей про речові права, що виникли після 1 січня 2013 року

Вид права	-----
Інформація про власників (користувачів) земельної ділянки	
Прізвище, власне ім'я, по батькові (за наявності)/найменування	-----
Громадянство	-----
Реквізити документа, що посвідчує особу	-----
Податковий номер/номер та серія (за наявності) паспорта фізичної особи	-----
Унікальний номер запису в Єдиному державному демографічному реєстрі (за наявності)	-----
Місце проживання/місцезнаходження	-----
Частка у спільній власності	-----
Документ, який є підставою для виникнення права	-----
Документ, що посвідчує право	-----

Відомості про оренду, суборенду згідно з Державним реєстром земель

Стан відомостей	актуальні
Орендар:	
Прізвище, власне ім'я, по батькові (за наявності)/найменування	-----
Громадянство	-----
Реквізити документа, що посвідчує особу	-----
Податковий номер/номер та серія (за наявності) паспорта фізичної особи	-----
Унікальний номер запису в Єдиному державному демографічному реєстрі (за наявності)	-----
Місце проживання/місцезнаходження	-----



Площа земельної ділянки, -----  
переданої в оренду  
Орган, що здійснив державну -----  
реєстрацію речового права  
Дата державної реєстрації речового -----  
права  
Строк дії речового права -----

Суборендар:

Прізвище, власне ім'я, по батькові -----  
(за наявності)/найменування  
Громадянство -----  
Реквізити документа, що посвідчує -----  
особу  
Податковий номер/номер та серія -----  
(за наявності) паспорта фізичної  
особи  
Унікальний номер запису -----  
в Єдиному державному  
демографічному реєстрі (за  
наявності)  
Місце проживання/ -----  
місцезнаходження  
Площа земельної ділянки (її -----  
частини), переданої в суборенду  
Обліковий номер частини -----  
земельної ділянки, на яку  
поширюється дія договору  
суборенди  
Орган, що здійснив державну -----  
реєстрацію речового права  
Дата державної реєстрації речового -----  
права  
Строк дії речового права -----  
Додаткові відомості -----

Відомості про земельний сервітут згідно з Державним реєстром земель

Стан відомостей актуальні  
Вид сервітуту -----  
Площа земельної ділянки (її -----  
частини), на яку поширюється дія  
сервітуту



Обліковий номер земельної ділянки (її частини), на яку поширюється дія сервітуту	-----
Підстава для встановлення земельного сервітуту	-----
Орган, що здійснив державну реєстрацію сервітуту	-----
Дата державної реєстрації сервітуту	-----
Строк дії сервітуту	-----
Додаткові відомості	-----

Відомості про обмеження у використанні земельної ділянки

Вид обмеження у використанні земельної ділянки	Охоронна зона навколо (уздовж) об'єкта електрозв'язку
------------------------------------------------	-------------------------------------------------------

Обліковий номер частини земельної ділянки, на яку поширюється дія обмеження у використанні земельної ділянки	-----
--------------------------------------------------------------------------------------------------------------	-------

Площа земельної ділянки (її частини), на яку поширюється дія обмеження	0.2483 гектарів
------------------------------------------------------------------------	-----------------

Підстава для виникнення обмеження у використанні земельної ділянки	Закон Постанова Кабінету Міністрів України "Про затвердження Правил охорони ліній електрозв'язку" №135 29.01.1996
--------------------------------------------------------------------	-------------------------------------------------------------------------------------------------------------------

Орган, що здійснив державну реєстрацію обмеження	-----
--------------------------------------------------	-------

Дата державної реєстрації обмеження	-----
-------------------------------------	-------

Строк дії обмеження	безстроково
---------------------	-------------

Вид обмеження у використанні земельної ділянки	Охоронна зона навколо (уздовж) об'єкта електрозв'язку
------------------------------------------------	-------------------------------------------------------

Обліковий номер частини земельної ділянки, на яку поширюється дія обмеження у використанні земельної ділянки	-----
--------------------------------------------------------------------------------------------------------------	-------

Площа земельної ділянки (її частини), на яку поширюється дія обмеження	0.0300 гектарів
------------------------------------------------------------------------	-----------------

Підстава для виникнення обмеження у використанні земельної ділянки	Закон Постанова Кабінету Міністрів України "Про затвердження Правил охорони ліній електрозв'язку" №135 29.01.1996
--------------------------------------------------------------------	-------------------------------------------------------------------------------------------------------------------



Орган, що здійснив державну реєстрацію обмеження	-----
Дата державної реєстрації обмеження	-----
Строк дії обмеження	безстроково
Вид обмеження у використанні земельної ділянки	Охоронна зона навколо (уздовж) об'єкта електрозв'язку
Обліковий номер частини земельної ділянки, на яку поширюється дія обмеження у використанні земельної ділянки	-----
Площа земельної ділянки (її частини), на яку поширюється дія обмеження	0.0412 гектарів
Підстава для виникнення обмеження у використанні земельної ділянки	Закон Постанова Кабінету Міністрів України "Про затвердження Правил охорони ліній електрозв'язку" №135 29.01.1996
Орган, що здійснив державну реєстрацію обмеження	-----
Дата державної реєстрації обмеження	-----
Строк дії обмеження	безстроково
Вид обмеження у використанні земельної ділянки	Охоронна зона навколо (уздовж) об'єкта електрозв'язку
Обліковий номер частини земельної ділянки, на яку поширюється дія обмеження у використанні земельної ділянки	-----
Площа земельної ділянки (її частини), на яку поширюється дія обмеження	0.0360 гектарів
Підстава для виникнення обмеження у використанні земельної ділянки	Закон Постанова Кабінету Міністрів України "Про затвердження Правил охорони ліній електрозв'язку" №135 29.01.1996
Орган, що здійснив державну реєстрацію обмеження	-----
Дата державної реєстрації обмеження	-----
Строк дії обмеження	безстроково
Вид обмеження у використанні земельної ділянки	Охоронна зона навколо (уздовж) об'єкта електрозв'язку





Обліковий номер частини земельної ділянки, на яку поширюється дія обмеження у використанні земельної ділянки	-----
Площа земельної ділянки (її частини), на яку поширюється дія обмеження	0.2465 гектарів
Підстава для виникнення обмеження у використанні земельної ділянки	Закон Постанова Кабінету Міністрів України "Про затвердження Правил охорони ліній електрозв'язку" №135 29.01.1996
Орган, що здійснив державну реєстрацію обмеження	-----
Дата державної реєстрації обмеження	-----
Строк дії обмеження	безстроково
Вид обмеження у використанні земельної ділянки	Охоронна зона навколо (уздовж) об'єкта електрозв'язку
Обліковий номер частини земельної ділянки, на яку поширюється дія обмеження у використанні земельної ділянки	-----
Площа земельної ділянки (її частини), на яку поширюється дія обмеження	0.0459 гектарів
Підстава для виникнення обмеження у використанні земельної ділянки	Закон Постанова Кабінету Міністрів України "Про затвердження Правил охорони ліній електрозв'язку" №135 29.01.1996
Орган, що здійснив державну реєстрацію обмеження	-----
Дата державної реєстрації обмеження	-----
Строк дії обмеження	безстроково
Вид обмеження у використанні земельної ділянки	Охоронна зона навколо (уздовж) об'єкта електрозв'язку
Обліковий номер частини земельної ділянки, на яку поширюється дія обмеження у використанні земельної ділянки	-----
Площа земельної ділянки (її частини), на яку поширюється дія обмеження	0.0056 гектарів



Підстава для виникнення обмеження у використанні земельної ділянки	Закон Постанова Кабінету Міністрів України "Про затвердження Правил охорони ліній електрозв'язку" №135 29.01.1996
Орган, що здійснив державну реєстрацію обмеження	-----
Дата державної реєстрації обмеження	-----
Строк дії обмеження	безстроково
Вид обмеження у використанні земельної ділянки	Охоронна зона навколо (уздовж) об'єкта енергетичної системи
Обліковий номер частини земельної ділянки, на яку поширюється дія обмеження у використанні земельної ділянки	-----
Площа земельної ділянки (її частини), на яку поширюється дія обмеження	0.0039 гектарів
Підстава для виникнення обмеження у використанні земельної ділянки	Закон Постанова Кабінету Міністрів України "Про затвердження Правил охорони електричних мереж" №1455 27.12.2022
Орган, що здійснив державну реєстрацію обмеження	-----
Дата державної реєстрації обмеження	-----
Строк дії обмеження	безстроково
Вид обмеження у використанні земельної ділянки	Охоронна зона навколо (уздовж) об'єкта енергетичної системи
Обліковий номер частини земельної ділянки, на яку поширюється дія обмеження у використанні земельної ділянки	-----
Площа земельної ділянки (її частини), на яку поширюється дія обмеження	0.0056 гектарів
Підстава для виникнення обмеження у використанні земельної ділянки	Закон Постанова Кабінету Міністрів України "Про затвердження Правил охорони електричних мереж" №1455 27.12.2022
Орган, що здійснив державну реєстрацію обмеження	-----
Дата державної реєстрації обмеження	-----



Строк дії обмеження	безстроково
Вид обмеження у використанні земельної ділянки	Охоронна зона навколо (уздовж) об'єкта енергетичної системи
Обліковий номер частини земельної ділянки, на яку поширюється дія обмеження у використанні земельної ділянки	-----
Площа земельної ділянки (її частини), на яку поширюється дія обмеження	0.0029 гектарів
Підстава для виникнення обмеження у використанні земельної ділянки	Закон Постанова Кабінету Міністрів України "Про затвердження Правил охорони електричних мереж" №1455 27.12.2022
Орган, що здійснив державну реєстрацію обмеження	-----
Дата державної реєстрації обмеження	-----
Строк дії обмеження	безстроково
Вид обмеження у використанні земельної ділянки	Охоронна зона навколо (уздовж) об'єкта енергетичної системи
Обліковий номер частини земельної ділянки, на яку поширюється дія обмеження у використанні земельної ділянки	-----
Площа земельної ділянки (її частини), на яку поширюється дія обмеження	0.0787 гектарів
Підстава для виникнення обмеження у використанні земельної ділянки	Закон Постанова Кабінету Міністрів України "Про затвердження Правил охорони електричних мереж" №1455 27.12.2022
Орган, що здійснив державну реєстрацію обмеження	-----
Дата державної реєстрації обмеження	-----
Строк дії обмеження	безстроково
Вид обмеження у використанні земельної ділянки	Охоронна зона навколо (уздовж) об'єкта енергетичної системи
Обліковий номер частини земельної ділянки, на яку поширюється дія обмеження у використанні земельної ділянки	-----



Площа земельної ділянки (її частини), на яку поширюється дія обмеження	0.0210 гектарів
Підстава для виникнення обмеження у використанні земельної ділянки	Закон Постанова Кабінету Міністрів України "Про затвердження Правил охорони електричних мереж" №1455 27.12.2022
Орган, що здійснив державну реєстрацію обмеження	-----
Дата державної реєстрації обмеження	-----
Строк дії обмеження	безстроково
Вид обмеження у використанні земельної ділянки	Охоронна зона навколо (уздовж) об'єкта енергетичної системи
Обліковий номер частини земельної ділянки, на яку поширюється дія обмеження у використанні земельної ділянки	-----
Площа земельної ділянки (її частини), на яку поширюється дія обмеження	0.0006 гектарів
Підстава для виникнення обмеження у використанні земельної ділянки	Закон Постанова Кабінету Міністрів України "Про затвердження Правил охорони електричних мереж" №1455 27.12.2022
Орган, що здійснив державну реєстрацію обмеження	-----
Дата державної реєстрації обмеження	-----
Строк дії обмеження	безстроково
Вид обмеження у використанні земельної ділянки	Охоронна зона навколо (уздовж) об'єкта енергетичної системи
Обліковий номер частини земельної ділянки, на яку поширюється дія обмеження у використанні земельної ділянки	-----
Площа земельної ділянки (її частини), на яку поширюється дія обмеження	0.0234 гектарів
Підстава для виникнення обмеження у використанні земельної ділянки	Закон Постанова Кабінету Міністрів України "Про затвердження Правил охорони електричних мереж" №1455 27.12.2022
Орган, що здійснив державну реєстрацію обмеження	-----



Дата державної реєстрації обмеження	-----
Строк дії обмеження	безстроково
Вид обмеження у використанні земельної ділянки	Охоронна зона навколо (уздовж) об'єкта енергетичної системи
Обліковий номер частини земельної ділянки, на яку поширюється дія обмеження у використанні земельної ділянки	-----
Площа земельної ділянки (її частини), на яку поширюється дія обмеження	0.0022 гектарів
Підстава для виникнення обмеження у використанні земельної ділянки	Закон Постанова Кабінету Міністрів України "Про затвердження Правил охорони електричних мереж" №1455 27.12.2022
Орган, що здійснив державну реєстрацію обмеження	-----
Дата державної реєстрації обмеження	-----
Строк дії обмеження	безстроково
Вид обмеження у використанні земельної ділянки	Охоронна зона навколо (уздовж) об'єкта енергетичної системи
Обліковий номер частини земельної ділянки, на яку поширюється дія обмеження у використанні земельної ділянки	-----
Площа земельної ділянки (її частини), на яку поширюється дія обмеження	0.0018 гектарів
Підстава для виникнення обмеження у використанні земельної ділянки	Закон Постанова Кабінету Міністрів України "Про затвердження Правил охорони електричних мереж" №1455 27.12.2022
Орган, що здійснив державну реєстрацію обмеження	-----
Дата державної реєстрації обмеження	-----
Строк дії обмеження	безстроково
Вид обмеження у використанні земельної ділянки	Охоронна зона навколо (уздовж) об'єкта енергетичної системи
Обліковий номер частини земельної ділянки, на яку	-----



поширюється дія обмеження у використанні земельної ділянки	
Площа земельної ділянки (її частини), на яку поширюється дія обмеження	0.0006 гектарів
Підстава для виникнення обмеження у використанні земельної ділянки	Закон Постанова Кабінету Міністрів України "Про затвердження Правил охорони електричних мереж" №1455 27.12.2022
Орган, що здійснив державну реєстрацію обмеження	-----
Дата державної реєстрації обмеження	-----
Строк дії обмеження	безстроково
Вид обмеження у використанні земельної ділянки	Охоронна зона навколо (уздовж) об'єкта енергетичної системи
Обліковий номер частини земельної ділянки, на яку поширюється дія обмеження у використанні земельної ділянки	-----
Площа земельної ділянки (її частини), на яку поширюється дія обмеження	0.0026 гектарів
Підстава для виникнення обмеження у використанні земельної ділянки	Закон Наказ Міністерства регіонального розвитку та будівництва України "Про затвердження державних будівельних норм" №568 09.12.2008
Орган, що здійснив державну реєстрацію обмеження	-----
Дата державної реєстрації обмеження	-----
Строк дії обмеження	безстроково
Вид обмеження у використанні земельної ділянки	Охоронна зона навколо (уздовж) об'єкта енергетичної системи
Обліковий номер частини земельної ділянки, на яку поширюється дія обмеження у використанні земельної ділянки	-----
Площа земельної ділянки (її частини), на яку поширюється дія обмеження	0.0061 гектарів
Підстава для виникнення обмеження у використанні земельної ділянки	Закон Наказ Міністерства регіонального розвитку та будівництва України "Про затвердження державних будівельних норм" №568 09.12.2008



Орган, що здійснив державну реєстрацію обмеження	-----
Дата державної реєстрації обмеження	-----
Строк дії обмеження	безстроково
Вид обмеження у використанні земельної ділянки	Охоронна зона навколо (уздовж) об'єкта енергетичної системи
Обліковий номер частини земельної ділянки, на яку поширюється дія обмеження у використанні земельної ділянки	-----
Площа земельної ділянки (її частини), на яку поширюється дія обмеження	0.0036 гектарів
Підстава для виникнення обмеження у використанні земельної ділянки	Закон Наказ Міністерства регіонального розвитку та будівництва України "Про затвердження державних будівельних норм" №568 09.12.2008
Орган, що здійснив державну реєстрацію обмеження	-----
Дата державної реєстрації обмеження	-----
Строк дії обмеження	безстроково
Вид обмеження у використанні земельної ділянки	Охоронна зона навколо (уздовж) об'єкта енергетичної системи
Обліковий номер частини земельної ділянки, на яку поширюється дія обмеження у використанні земельної ділянки	-----
Площа земельної ділянки (її частини), на яку поширюється дія обмеження	0.0048 гектарів
Підстава для виникнення обмеження у використанні земельної ділянки	Закон Наказ Міністерства регіонального розвитку та будівництва України "Про затвердження державних будівельних норм" №568 09.12.2008
Орган, що здійснив державну реєстрацію обмеження	-----
Дата державної реєстрації обмеження	-----
Строк дії обмеження	безстроково
Вид обмеження у використанні земельної ділянки	Охоронна зона навколо (уздовж) об'єкта енергетичної системи



Обліковий номер частини земельної ділянки, на яку поширюється дія обмеження у використанні земельної ділянки	-----
Площа земельної ділянки (її частини), на яку поширюється дія обмеження	0.0566 гектарів
Підстава для виникнення обмеження у використанні земельної ділянки	Закон України "Про землі енергетики та правовий режим спеціальних зон енергетичних об'єктів" №2480-VI 09.07.2010
Орган, що здійснив державну реєстрацію обмеження	-----
Дата державної реєстрації обмеження	-----
Строк дії обмеження	безстроково
Вид обмеження у використанні земельної ділянки	Охоронна зона навколо (уздовж) об'єкта енергетичної системи
Обліковий номер частини земельної ділянки, на яку поширюється дія обмеження у використанні земельної ділянки	-----
Площа земельної ділянки (її частини), на яку поширюється дія обмеження	0.0769 гектарів
Підстава для виникнення обмеження у використанні земельної ділянки	Закон України "Про землі енергетики та правовий режим спеціальних зон енергетичних об'єктів" №2480-VI 09.07.2010
Орган, що здійснив державну реєстрацію обмеження	-----
Дата державної реєстрації обмеження	-----
Строк дії обмеження	безстроково
Вид обмеження у використанні земельної ділянки	Охоронна зона навколо інженерних комунікацій
Обліковий номер частини земельної ділянки, на яку поширюється дія обмеження у використанні земельної ділянки	-----
Площа земельної ділянки (її частини), на яку поширюється дія обмеження	0.0997 гектарів





Підстава для виникнення обмеження у використанні земельної ділянки

Закон Наказ Міністерства регіонального розвитку, будівництва та житлово-комунального господарства України "Про затвердження ДБН В.2.5-74:2013 "Водопостачання. Зовнішні мережі та споруди Основні положення проектування"" №133 08.04.2013

Орган, що здійснив державну реєстрацію обмеження

-----

Дата державної реєстрації обмеження

-----

Строк дії обмеження

безстроково

Вид обмеження у використанні земельної ділянки

Охоронна зона навколо інженерних комунікацій

Обліковий номер частини земельної ділянки, на яку поширюється дія обмеження у використанні земельної ділянки

-----

Площа земельної ділянки (її частини), на яку поширюється дія обмеження

0.0015 гектарів

Підстава для виникнення обмеження у використанні земельної ділянки

Закон Наказ Міністерства регіонального розвитку, будівництва та житлово-комунального господарства України "Про затвердження ДБН В.2.5-74:2013 "Водопостачання. Зовнішні мережі та споруди Основні положення проектування"" №133 08.04.2013

Орган, що здійснив державну реєстрацію обмеження

-----

Дата державної реєстрації обмеження

-----

Строк дії обмеження

безстроково

Вид обмеження у використанні земельної ділянки

Охоронна зона навколо інженерних комунікацій

Обліковий номер частини земельної ділянки, на яку поширюється дія обмеження у використанні земельної ділянки

-----

Площа земельної ділянки (її частини), на яку поширюється дія обмеження

0.0487 гектарів

Підстава для виникнення обмеження у використанні земельної ділянки

Закон Наказ Міністерства регіонального розвитку, будівництва та житлово-комунального господарства України "Про затвердження ДБН В.2.5-74:2013 "Водопостачання. Зовнішні



мережі та споруди Основні положення проектування"" №133  
08.04.2013

Орган, що здійснив державну  
реєстрацію обмеження

-----

Дата державної реєстрації  
обмеження

-----

Строк дії обмеження

безстроково

Вид обмеження у використанні  
земельної ділянки

Охоронна зона навколо інженерних комунікацій

Обліковий номер частини  
земельної ділянки, на яку  
поширюється дія обмеження у  
використанні земельної ділянки

-----

Площа земельної ділянки (її  
частини), на яку поширюється дія  
обмеження

0.0718 гектарів

Підстава для виникнення  
обмеження у використанні  
земельної ділянки

Закон Наказ Міністерства регіонального розвитку, будівництва  
та житлово-комунального господарства України "Про  
затвердження ДБН В.2.5-74:2013 "Водопостачання. Зовнішні  
мережі та споруди Основні положення проектування"" №133  
08.04.2013

Орган, що здійснив державну  
реєстрацію обмеження

-----

Дата державної реєстрації  
обмеження

-----

Строк дії обмеження

безстроково

Вид обмеження у використанні  
земельної ділянки

Охоронна зона навколо інженерних комунікацій

Обліковий номер частини  
земельної ділянки, на яку  
поширюється дія обмеження у  
використанні земельної ділянки

-----

Площа земельної ділянки (її  
частини), на яку поширюється дія  
обмеження

0.0757 гектарів

Підстава для виникнення  
обмеження у використанні  
земельної ділянки

Закон Наказ Міністерства регіонального розвитку, будівництва  
та житлово-комунального господарства України "Про  
затвердження ДБН В.2.5-74:2013 "Водопостачання. Зовнішні  
мережі та споруди Основні положення проектування"" №133  
08.04.2013

Орган, що здійснив державну  
реєстрацію обмеження

-----



Дата державної реєстрації обмеження	-----
Строк дії обмеження	безстроково
Вид обмеження у використанні земельної ділянки	Охоронна зона навколо інженерних комунікацій
Обліковий номер частини земельної ділянки, на яку поширюється дія обмеження у використанні земельної ділянки	-----
Площа земельної ділянки (її частини), на яку поширюється дія обмеження	0.0007 гектарів
Підстава для виникнення обмеження у використанні земельної ділянки	Закон Наказ Міністерства регіонального розвитку, будівництва та житлово-комунального господарства України "Про затвердження ДБН В.2.5-74:2013 "Водопостачання. Зовнішні мережі та споруди Основні положення проектування"" №133 08.04.2013
Орган, що здійснив державну реєстрацію обмеження	-----
Дата державної реєстрації обмеження	-----
Строк дії обмеження	безстроково
Вид обмеження у використанні земельної ділянки	Охоронна зона навколо інженерних комунікацій
Обліковий номер частини земельної ділянки, на яку поширюється дія обмеження у використанні земельної ділянки	-----
Площа земельної ділянки (її частини), на яку поширюється дія обмеження	0.0034 гектарів
Підстава для виникнення обмеження у використанні земельної ділянки	Закон Наказ Міністерства регіонального розвитку, будівництва та житлово-комунального господарства України "Про затвердження ДБН В.2.5-75:2013 "Каналізація. Зовнішні мережі та споруди. Основні положення проектування"" №134 08.04.2013
Орган, що здійснив державну реєстрацію обмеження	-----
Дата державної реєстрації обмеження	-----
Строк дії обмеження	безстроково



Вид обмеження у використанні земельної ділянки	Охоронна зона навколо інженерних комунікацій
Обліковий номер частини земельної ділянки, на яку поширюється дія обмеження у використанні земельної ділянки	-----
Площа земельної ділянки (її частини), на яку поширюється дія обмеження	0.0007 гектарів
Підстава для виникнення обмеження у використанні земельної ділянки	Закон Наказ Міністерства регіонального розвитку, будівництва та житлово-комунального господарства України "Про затвердження ДБН В.2.5-75:2013 "Каналізація. Зовнішні мережі та споруди. Основні положення проектування"" №134 08.04.2013
Орган, що здійснив державну реєстрацію обмеження	-----
Дата державної реєстрації обмеження	-----
Строк дії обмеження	безстроково
Вид обмеження у використанні земельної ділянки	Охоронна зона навколо інженерних комунікацій
Обліковий номер частини земельної ділянки, на яку поширюється дія обмеження у використанні земельної ділянки	-----
Площа земельної ділянки (її частини), на яку поширюється дія обмеження	0.0930 гектарів
Підстава для виникнення обмеження у використанні земельної ділянки	Закон Наказ Міністерства регіонального розвитку, будівництва та житлово-комунального господарства України "Про затвердження ДБН В.2.5-75:2013 "Каналізація. Зовнішні мережі та споруди. Основні положення проектування"" №134 08.04.2013
Орган, що здійснив державну реєстрацію обмеження	-----
Дата державної реєстрації обмеження	-----
Строк дії обмеження	безстроково
Вид обмеження у використанні земельної ділянки	Охоронна зона навколо інженерних комунікацій
Обліковий номер частини земельної ділянки, на яку	-----



поширюється дія обмеження у використанні земельної ділянки	
Площа земельної ділянки (її частини), на яку поширюється дія обмеження	0.0014 гектарів
Підстава для виникнення обмеження у використанні земельної ділянки	Закон Наказ Міністерства регіонального розвитку, будівництва та житлово-комунального господарства України "Про затвердження ДБН В.2.5-75:2013 "Каналізація. Зовнішні мережі та споруди. Основні положення проектування"" №134 08.04.2013
Орган, що здійснив державну реєстрацію обмеження	-----
Дата державної реєстрації обмеження	-----
Строк дії обмеження	безстроково
Вид обмеження у використанні земельної ділянки	Охоронна зона навколо інженерних комунікацій
Обліковий номер частини земельної ділянки, на яку поширюється дія обмеження у використанні земельної ділянки	-----
Площа земельної ділянки (її частини), на яку поширюється дія обмеження	0.0119 гектарів
Підстава для виникнення обмеження у використанні земельної ділянки	Закон Наказ Міністерства регіонального розвитку, будівництва та житлово-комунального господарства України "Про затвердження ДБН В.2.5-75:2013 "Каналізація. Зовнішні мережі та споруди. Основні положення проектування"" №134 08.04.2013
Орган, що здійснив державну реєстрацію обмеження	-----
Дата державної реєстрації обмеження	-----
Строк дії обмеження	безстроково
Вид обмеження у використанні земельної ділянки	Охоронна зона навколо інженерних комунікацій
Обліковий номер частини земельної ділянки, на яку поширюється дія обмеження у використанні земельної ділянки	-----



Площа земельної ділянки (її частини), на яку поширюється дія обмеження	0.0009 гектарів
Підстава для виникнення обмеження у використанні земельної ділянки	Закон Наказ Міністерства регіонального розвитку, будівництва та житлово-комунального господарства України "Про затвердження ДБН В.2.5-75:2013 "Каналізація. Зовнішні мережі та споруди. Основні положення проектування"" №134 08.04.2013
Орган, що здійснив державну реєстрацію обмеження	-----
Дата державної реєстрації обмеження	-----
Строк дії обмеження	безстроково
Вид обмеження у використанні земельної ділянки	Охоронна зона навколо інженерних комунікацій
Обліковий номер частини земельної ділянки, на яку поширюється дія обмеження у використанні земельної ділянки	-----
Площа земельної ділянки (її частини), на яку поширюється дія обмеження	0.1036 гектарів
Підстава для виникнення обмеження у використанні земельної ділянки	Закон Наказ Міністерства регіонального розвитку, будівництва та житлово-комунального господарства України "Про затвердження ДБН В.2.5-75:2013 "Каналізація. Зовнішні мережі та споруди. Основні положення проектування"" №134 08.04.2013
Орган, що здійснив державну реєстрацію обмеження	-----
Дата державної реєстрації обмеження	-----
Строк дії обмеження	безстроково
Вид обмеження у використанні земельної ділянки	Охоронна зона навколо інженерних комунікацій
Обліковий номер частини земельної ділянки, на яку поширюється дія обмеження у використанні земельної ділянки	-----
Площа земельної ділянки (її частини), на яку поширюється дія обмеження	0.0018 гектарів



Підстава для виникнення обмеження у використанні земельної ділянки	Закон Наказ Міністерства регіонального розвитку, будівництва та житлово-комунального господарства України "Про затвердження ДБН В.2.5-75:2013 "Каналізація. Зовнішні мережі та споруди. Основні положення проектування"" №134 08.04.2013
Орган, що здійснив державну реєстрацію обмеження	-----
Дата державної реєстрації обмеження	-----
Строк дії обмеження	безстроково
Вид обмеження у використанні земельної ділянки	Охоронна зона навколо інженерних комунікацій
Обліковий номер частини земельної ділянки, на яку поширюється дія обмеження у використанні земельної ділянки	-----
Площа земельної ділянки (її частини), на яку поширюється дія обмеження	0.0632 гектарів
Підстава для виникнення обмеження у використанні земельної ділянки	Закон Наказ Міністерства регіонального розвитку, будівництва та житлово-комунального господарства України "Про затвердження ДБН В.2.5-75:2013 "Каналізація. Зовнішні мережі та споруди. Основні положення проектування"" №134 08.04.2013
Орган, що здійснив державну реєстрацію обмеження	-----
Дата державної реєстрації обмеження	-----
Строк дії обмеження	безстроково
Вид обмеження у використанні земельної ділянки	Охоронна зона навколо інженерних комунікацій
Обліковий номер частини земельної ділянки, на яку поширюється дія обмеження у використанні земельної ділянки	-----
Площа земельної ділянки (її частини), на яку поширюється дія обмеження	0.0039 гектарів
Підстава для виникнення обмеження у використанні земельної ділянки	Закон Наказ Міністерства регіонального розвитку, будівництва та житлово-комунального господарства України "Про затвердження ДБН В.2.5-75:2013 "Каналізація. Зовнішні



мережі та споруди. Основні положення проектування"" №134  
08.04.2013

Орган, що здійснив державну  
реєстрацію обмеження

-----

Дата державної реєстрації  
обмеження

-----

Строк дії обмеження

безстроково

Вид обмеження у використанні  
земельної ділянки

Охоронна зона навколо інженерних комунікацій

Обліковий номер частини  
земельної ділянки, на яку  
поширюється дія обмеження у  
використанні земельної ділянки

-----

Площа земельної ділянки (її  
частини), на яку поширюється дія  
обмеження

0.0784 гектарів

Підстава для виникнення  
обмеження у використанні  
земельної ділянки

Закон Наказ Міністерства регіонального розвитку, будівництва  
та житлово-комунального господарства України "Про  
затвердження ДБН В.2.5-75:2013 "Каналізація. Зовнішні  
мережі та споруди. Основні положення проектування"" №134  
08.04.2013

Орган, що здійснив державну  
реєстрацію обмеження

-----

Дата державної реєстрації  
обмеження

-----

Строк дії обмеження

безстроково

Вид обмеження у використанні  
земельної ділянки

Охоронна зона навколо інженерних комунікацій

Обліковий номер частини  
земельної ділянки, на яку  
поширюється дія обмеження у  
використанні земельної ділянки

-----

Площа земельної ділянки (її  
частини), на яку поширюється дія  
обмеження

0.0202 гектарів

Підстава для виникнення  
обмеження у використанні  
земельної ділянки

Закон Наказ Міністерства регіонального розвитку, будівництва  
та житлово-комунального господарства України "Про  
затвердження ДБН В.2.5-75:2013 "Каналізація. Зовнішні  
мережі та споруди. Основні положення проектування"" №134  
08.04.2013

Орган, що здійснив державну  
реєстрацію обмеження

-----





Дата державної реєстрації обмеження	-----
Строк дії обмеження	безстроково
Вид обмеження у використанні земельної ділянки	Охоронна зона навколо інженерних комунікацій
Обліковий номер частини земельної ділянки, на яку поширюється дія обмеження у використанні земельної ділянки	-----
Площа земельної ділянки (її частини), на яку поширюється дія обмеження	0.0726 гектарів
Підстава для виникнення обмеження у використанні земельної ділянки	Закон Наказ Міністерства регіонального розвитку, будівництва та житлово-комунального господарства України "Про затвердження ДБН В.2.5-75:2013 "Каналізація. Зовнішні мережі та споруди. Основні положення проектування"" №134 08.04.2013
Орган, що здійснив державну реєстрацію обмеження	-----
Дата державної реєстрації обмеження	-----
Строк дії обмеження	безстроково
Вид обмеження у використанні земельної ділянки	Охоронна зона навколо інженерних комунікацій
Обліковий номер частини земельної ділянки, на яку поширюється дія обмеження у використанні земельної ділянки	-----
Площа земельної ділянки (її частини), на яку поширюється дія обмеження	0.1065 гектарів
Підстава для виникнення обмеження у використанні земельної ділянки	Закон Наказ Міністерства регіонального розвитку, будівництва та житлово-комунального господарства України "Про затвердження ДБН В.2.5-75:2013 "Каналізація. Зовнішні мережі та споруди. Основні положення проектування"" №134 08.04.2013
Орган, що здійснив державну реєстрацію обмеження	-----
Дата державної реєстрації обмеження	-----
Строк дії обмеження	безстроково



Вид обмеження у використанні земельної ділянки	Охоронна зона навколо інженерних комунікацій
Обліковий номер частини земельної ділянки, на яку поширюється дія обмеження у використанні земельної ділянки	-----
Площа земельної ділянки (її частини), на яку поширюється дія обмеження	0.0010 гектарів
Підстава для виникнення обмеження у використанні земельної ділянки	Закон Наказ Міністерства регіонального розвитку, будівництва та житлово-комунального господарства України "Про затвердження ДБН В.2.5-75:2013 "Каналізація. Зовнішні мережі та споруди. Основні положення проектування"" №134 08.04.2013
Орган, що здійснив державну реєстрацію обмеження	-----
Дата державної реєстрації обмеження	-----
Строк дії обмеження	безстроково
Вид обмеження у використанні земельної ділянки	Охоронна зона навколо інженерних комунікацій
Обліковий номер частини земельної ділянки, на яку поширюється дія обмеження у використанні земельної ділянки	-----
Площа земельної ділянки (її частини), на яку поширюється дія обмеження	0.0176 гектарів
Підстава для виникнення обмеження у використанні земельної ділянки	Закон Наказ Міністерства регіонального розвитку, будівництва та житлово-комунального господарства України "Про затвердження ДБН В.2.5-75:2013 "Каналізація. Зовнішні мережі та споруди. Основні положення проектування"" №134 08.04.2013
Орган, що здійснив державну реєстрацію обмеження	-----
Дата державної реєстрації обмеження	-----
Строк дії обмеження	безстроково
Вид обмеження у використанні земельної ділянки	Охоронна зона навколо інженерних комунікацій
Обліковий номер частини земельної ділянки, на яку	-----



поширюється дія обмеження у використанні земельної ділянки  
Площа земельної ділянки (її частини), на яку поширюється дія обмеження

0.0142 гектарів

Підстава для виникнення обмеження у використанні земельної ділянки

Закон Наказ Міністерства регіонального розвитку, будівництва та житлово-комунального господарства України "Про затвердження ДБН В.2.5-75:2013 "Каналізація. Зовнішні мережі та споруди. Основні положення проектування"" №134 08.04.2013

Орган, що здійснив державну реєстрацію обмеження

-----

Дата державної реєстрації обмеження

-----

Строк дії обмеження

безстроково

Вид обмеження у використанні земельної ділянки

Охоронна зона навколо інженерних комунікацій

Обліковий номер частини земельної ділянки, на яку поширюється дія обмеження у використанні земельної ділянки

-----

Площа земельної ділянки (її частини), на яку поширюється дія обмеження

0.0198 гектарів

Підстава для виникнення обмеження у використанні земельної ділянки

Закон Наказ Міністерства регіонального розвитку, будівництва та житлово-комунального господарства України "Про затвердження ДБН В.2.5-75:2013 "Каналізація. Зовнішні мережі та споруди. Основні положення проектування"" №134 08.04.2013

Орган, що здійснив державну реєстрацію обмеження

-----

Дата державної реєстрації обмеження

-----

Строк дії обмеження

безстроково

Вид обмеження у використанні земельної ділянки

Охоронна зона навколо інженерних комунікацій

Обліковий номер частини земельної ділянки, на яку поширюється дія обмеження у використанні земельної ділянки

-----



Площа земельної ділянки (її частини), на яку поширюється дія обмеження	0.0736 гектарів
Підстава для виникнення обмеження у використанні земельної ділянки	Закон Наказ Міністерства регіонального розвитку, будівництва та житлово-комунального господарства України "Про затвердження ДБН В.2.5-75:2013 "Каналізація. Зовнішні мережі та споруди. Основні положення проектування"" №134 08.04.2013
Орган, що здійснив державну реєстрацію обмеження	-----
Дата державної реєстрації обмеження	-----
Строк дії обмеження	безстроково
Вид обмеження у використанні земельної ділянки	Охоронна зона навколо інженерних комунікацій
Обліковий номер частини земельної ділянки, на яку поширюється дія обмеження у використанні земельної ділянки	-----
Площа земельної ділянки (її частини), на яку поширюється дія обмеження	0.0812 гектарів
Підстава для виникнення обмеження у використанні земельної ділянки	Закон Наказ Міністерства регіонального розвитку, будівництва та житлово-комунального господарства України "Про затвердження ДБН В.2.5-75:2013 "Каналізація. Зовнішні мережі та споруди. Основні положення проектування"" №134 08.04.2013
Орган, що здійснив державну реєстрацію обмеження	-----
Дата державної реєстрації обмеження	-----
Строк дії обмеження	безстроково
Вид обмеження у використанні земельної ділянки	Охоронна зона навколо інженерних комунікацій
Обліковий номер частини земельної ділянки, на яку поширюється дія обмеження у використанні земельної ділянки	-----
Площа земельної ділянки (її частини), на яку поширюється дія обмеження	0.0878 гектарів



Підстава для виникнення обмеження у використанні земельної ділянки	Договір Постанова Національної комісії, що здійснює Державне регулювання у сферах енергетики та комунальних послуг «Про затвердження Кодексу газорозподільних систем» №2494 30.09.2015
Орган, що здійснив державну реєстрацію обмеження	-----
Дата державної реєстрації обмеження	-----
Строк дії обмеження	безстроково
Вид обмеження у використанні земельної ділянки	Санітарно-захисна зона навколо об'єкта
Обліковий номер частини земельної ділянки, на яку поширюється дія обмеження у використанні земельної ділянки	-----
Площа земельної ділянки (її частини), на яку поширюється дія обмеження	0.4661 гектарів
Підстава для виникнення обмеження у використанні земельної ділянки	Закон Наказ Міністерства охорони здоров'я України "Про затвердження Державних санітарних правил планування та забудови населених пунктів " №173 19.06.1996
Орган, що здійснив державну реєстрацію обмеження	-----
Дата державної реєстрації обмеження	-----
Строк дії обмеження	безстроково
Вид обмеження у використанні земельної ділянки	Смуга повітряних підходів
Обліковий номер частини земельної ділянки, на яку поширюється дія обмеження у використанні земельної ділянки	-----
Площа земельної ділянки (її частини), на яку поширюється дія обмеження	7.9969 гектарів
Підстава для виникнення обмеження у використанні земельної ділянки	Закон Повітряний кодекс України № 3393-VI 19.05.2011
Орган, що здійснив державну реєстрацію обмеження	-----
Дата державної реєстрації обмеження	-----



Строк дії обмеження

безстроково

Інформація про документи, на підставі яких відомості про обмеження у використанні земель внесені до Державного земельного кадастру

Реквізити заяви про державну реєстрацію обмеження у використанні земель	-----
Прізвище, власне ім'я та по батькові (за наявності)/ найменування заявника	-----
Інформація про документи, на підставі яких внесені відомості про обмеження у використанні земель	-----

Відомості про заходи щодо охорони земель і ґрунтів

Назва та напрям заходу	-----
Площа	-----
Товщина родючого шару ґрунту, у тому числі об'єм ґрунтової маси	-----
Кошторисна вартість запроєктованих робіт	-----
Строки проведення	-----
Інформація про документи, на підставі яких передбачено здійснення заходу щодо охорони земель і ґрунтів	-----

Відомості про ділянки надр, надані у користування відповідно до спеціальних дозволів на користування надрами та актів про надання гірничих відводів, одержаних в порядку інформаційної взаємодії між Державним земельним кадастром, Держгеонадрами та Держпраці (за наявності)

Реєстраційний номер спеціального дозволу на користування надрами	-----
Дата видачі спеціального дозволу на користування надрами	-----
Підстава для надання спеціального дозволу на користування надрами	-----
Вид користування надрами	-----
Відомості про ділянку надр, що надається у користування	-----
Площа ділянки надр, що надається у користування	-----



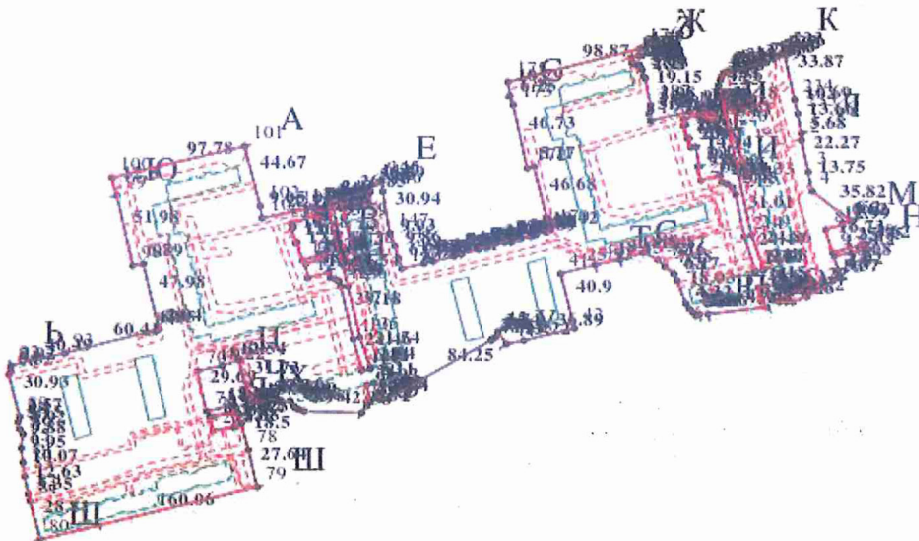
Вид корисної копалини	-----
Відомості про особу, якій надано спеціальний дозвіл на користування надрами:	
Прізвище, власне ім'я та по батькові (за наявності)/ найменування	-----
Реєстраційний номер облікової картки платника податків/ серія (за наявності) та номер паспорта фізичної особи/код згідно з ЄДРПОУ	-----
Строк дії спеціального дозволу на користування надрами	-----
Документ, який засвідчує надання гірничого відводу	-----
Відомості про користувача гірничого відводу (за наявності)	
Найменування/ прізвище, власне ім'я та по батькові (за наявності)	-----
Мета надання гірничого відводу	-----
Площа проекції гірничого відводу	-----
Строк дії акта про надання гірничого відводу	-----



Додаток  
до витягу з Державного земельного кадастру  
про земельну ділянку  
від 09.05.2024 р. № НВ-5600566142024

Кадастровий номер земельної ділянки 8000000000:90:159:0128

КАДАСТРОВИЙ ПЛАН ЗЕМЕЛЬНОЇ ДІЛЯНКИ



Масштаб 1: 5000





Умовні позначення:

Опис меж:

Від А до Б КИЇВСЬКА МІСЬКА РАДА  
(8000000000:90:159:0111);

Від Б до В КИЇВСЬКА МІСЬКА РАДА  
(8000000000:90:159:0066);

Від В до Г КИЇВСЬКА МІСЬКА РАДА  
(8000000000:90:159:0111);

Від Г до Д КИЇВСЬКА МІСЬКА РАДА  
(8000000000:90:159:0054);

Від Д до Е КИЇВСЬКА МІСЬКА РАДА  
(8000000000:90:159:0111);

Від Е до Є УПРАВЛІННЯ ОСВІТИ ДАРНИЦЬКОЇ  
РАЙОННОЇ В МІСТІ КИЄВІ ДЕРЖАВНОЇ  
АДМІНІСТРАЦІЇ (8000000000:90:159:0117);

Від Є до Ж КИЇВСЬКА МІСЬКА РАДА  
(8000000000:90:159:1084);

Від Ж до З КИЇВСЬКА МІСЬКА РАДА  
(8000000000:90:159:0034);

Від З до И КИЇВСЬКА МІСЬКА РАДА  
(8000000000:90:159:0071);

Від И до І КИЇВСЬКА МІСЬКА РАДА  
(8000000000:90:159:0042);

Від І до Ї Цопіна Валентина Іванівна;

Від Ї до Й КИЇВСЬКА МІСЬКА РАДА  
(8000000000:90:159:0078);

Від Й до К КИЇВСЬКА МІСЬКА РАДА  
(8000000000:90:159:0071);

Від К до Л УПРАВЛІННЯ ОСВІТИ ДАРНИЦЬКОЇ  
РАЙОННОЇ В МІСТІ КИЄВІ ДЕРЖАВНОЇ  
АДМІНІСТРАЦІЇ (8000000000:90:159:0109);

Від Л до М КИЇВСЬКА МІСЬКА РАДА  
(8000000000:90:159:0084);

Від М до Н КИЇВСЬКА МІСЬКА РАДА  
(8000000000:90:159:0101);

Від Н до О КИЇВСЬКА МІСЬКА РАДА  
(8000000000:90:159:0103);

Від О до П Релігійна громада парафії на честь  
Преображення Господнього у Дніпровському  
районі м.Києва Української Православної Церкви  
(8000000000:90:159:0118);

Від П до Р КИЇВСЬКА МІСЬКА РАДА  
(8000000000:90:159:0096);

Від Р до С КИЇВСЬКА МІСЬКА РАДА  
(8000000000:90:159:0019);



Від С до Т КИЇВСЬКА МІСЬКА РАДА  
(8000000000:90:159:0027);  
Від Т до У КИЇВСЬКА МІСЬКА РАДА  
(8000000000:90:159:0113);  
Від У до Ф КИЇВСЬКА МІСЬКА РАДА  
(8000000000:90:159:0061);  
Від Ф до Х КИЇВСЬКА МІСЬКА РАДА  
(8000000000:90:159:0044);  
Від Х до Ц КИЇВСЬКА МІСЬКА РАДА  
(8000000000:90:159:0083);  
Від Ц до Ч КОМУНАЛЬНЕ ПІДПРИЄМСТВО  
ВИКОНАВЧОГО ОРГАНУ КИЇВРАДИ (КИЇВСЬКОЇ  
МІСЬКОЇ ДЕРЖАВНОЇ АДМІНІСТРАЦІЇ)  
"КИЇВТЕПЛОЕНЕРГО" (8000000000:90:159:0008);  
Від Ч до Ш КИЇВСЬКА МІСЬКА РАДА  
(8000000000:90:159:0083);  
Від Ш до Щ КИЇВСЬКА МІСЬКА РАДА  
(8000000000:90:159:0077);  
Від Щ до Ъ КИЇВСЬКА МІСЬКА РАДА  
(8000000000:90:159:0125);  
Від Ъ до Ю УПРАВЛІННЯ ОСВІТИ ДАРНИЦЬКОЇ  
РАЙОННОЇ В МІСТІ КИЄВІ ДЕРЖАВНОЇ  
АДМІНІСТРАЦІЇ (8000000000:90:159:0067);  
Від Ю до А КИЇВСЬКА МІСЬКА РАДА  
(8000000000:90:159:1084);  
Від Я до Я КИЇВСЬКА МІСЬКА РАДА  
(8000000000:90:159:0024);



КООРДИНАТИ ПОВОРОТНИХ ТОЧОК МЕЖ ЗЕМЕЛЬНОЇ ДІЛЯНКИ

Номер точки	Назва точки	Відстань (метрів)	Координати (м)	
			X	Y

Місце розташування		місто Київ, Дарницький район, проспект Бажана Миколи, 5-Б, 5-В, 5-Е, 7-А, 7-Б, 7-В, 7-Г, 9-А, 9-Б
Цільове призначення	Категорія земель	Землі житлової та громадської забудови
	Код цільового призначення	02.03 Для будівництва і обслуговування багатоквартирного житлового будинку
Площа, гектарів		7.9969
Відомості про перенесення в натуру (на місцевість) меж	охоронних зон, прибережних захисних смуг і пляжних зон, зон санітарної охорони, санітарно-захисних зон і зон особливого режиму використання земель (за наявності)	-----
	земельної ділянки (у разі формування земельної ділянки)	-----
	частини земельної ділянки, на якій може проводитися гідротехнічна меліорація (за наявності)	-----
Відомості про контури об'єктів нерухомого майна, меліоративних мереж, складових частин меліоративних мереж та точки водовиділу, розташовані на земельній ділянці (за наявності)		-----
Відомості про встановлені межові знаки (у разі формування земельної ділянки)		-----



Розробник документації із  
землеустрою:

Товариство з обмеженою відповідальністю  
"УКРАЇНСЬКИЙ ЦЕНТР РЕКОНСТРУКЦІЇ  
ТА РОЗВИТКУ", Дьомочкін Дмитро Петрович  
(прізвище, власне ім'я, по батькові (за наявності) фізичної особи / найменування юридичної особи)

### ЕКСПЛІКАЦІЯ ЗЕМЕЛЬНИХ УГІДЬ

Всього земель, га	У тому числі за земельними угіддями, га:			
	Багатоповерхова забудова	Багатоповерхова забудова	Багатоповерхова забудова	Багатоповерхова забудова
1	2	3	4	5
Площа земельної ділянки, га 7.9969	0.2047	0.2043	0.1604	0.0561
	Багатоповерхова забудова	Багатоповерхова забудова	Багатоповерхова забудова	Багатоповерхова забудова
	6	7	8	9
	0.2601	0.0569	0.0578	0.0557
	Багатоповерхова забудова	Багатоповерхова забудова	Багатоповерхова забудова	Багатоповерхова забудова
	10	11	12	13
0.2644	0.7510	3.2164	2.7091	



**ВИТЯГ**  
з Державного земельного кадастру про земельну ділянку

Номер витягу	НВ-5600566132024
Дата формування	09.05.2024
Строк дії	безстроковий
Надано на заяву (запит)	Цопіна Валентина Іванівна 01.05.2024, ЗВ-9702720312024

Дані, за якими здійснювався пошук інформації у Державному земельному кадастрі

Кадастровий номер земельної ділянки	8000000000:90:159:0129
-------------------------------------	------------------------

Власник (користувач):

Прізвище, власне ім'я, по батькові (за наявності)/найменування	-----
-------------------------------------------------------------------	-------

Податковий номер	-----
------------------	-------

Унікальний номер запису в Єдиному державному демографічному реєстрі (за наявності)	-----
---------------------------------------------------------------------------------------------	-------

Загальні відомості про земельну ділянку

Кадастровий номер	8000000000:90:159:0129
-------------------	------------------------

Місце розташування (адміністративно-територіальна одиниця)	місто Київ, Дарницький район, проспект Бажана Миколи, 9-А
------------------------------------------------------------------	-----------------------------------------------------------

Цільове призначення:

Категорія земель	Землі житлової та громадської забудови
------------------	----------------------------------------

Вид цільового призначення земельної ділянки	02.03 Для будівництва і обслуговування багатоквартирного житлового будинку
------------------------------------------------	-------------------------------------------------------------------------------

Обліковий номер масиву, до складу якого входить земельна ділянка	-----
---------------------------------------------------------------------	-------

Обліковий номер території, на якій розташовані земельні ділянки, необхідні для розміщення об'єктів, щодо яких відповідно до закону може здійснюватися примусове відчуження земельних ділянок з мотивів суспільної необхідності, до складу якої входить земельна ділянка	-----
-------------------------------------------------------------------------------------------------------------------------------------------------------------------------------------------------------------------------------------------------------------------------------------------------	-------

Обліковий номер функціональної зони, до складу якої входить земельна ділянка	-----
------------------------------------------------------------------------------------	-------



Обліковий номер контуру об'єкта будівництва та закінченого будівництвом об'єкта, розташованого на земельній ділянці	-----
Обліковий номер меліоративної мережі, складової частини меліоративної мережі, яка забезпечує гідротехнічну меліорацію відповідної земельної ділянки	-----
Обліковий номер об'єкта інженерної інфраструктури, що належить до складу відповідної меліоративної мережі, складової частини меліоративної мережі	-----
Площа земельної ділянки, гектарів	0.0188
Нормативна грошова оцінка, гривень	-----
Дата проведення нормативної грошової оцінки	-----
Скасований кадастровий номер (номери), у разі коли земельна ділянка створена в результаті поділу/об'єднання	8000000000:90:159:0121

#### Відомості про державну реєстрацію земельної ділянки

Інформація про документацію із землеустрою, на підставі якої здійснена державна реєстрація земельної ділянки	Проект землеустрою щодо відведення земельних ділянок, 25.04.2024; Товариство з обмеженою відповідальністю "УКРАЇНСЬКИЙ ЦЕНТР РЕКОНСТРУКЦІЇ ТА РОЗВИТКУ", Дьомочкін Дмитро Петрович
Орган, який зареєстрував земельну ділянку	Відділ № 4 Управління забезпечення реалізації державної політики у сфері земельних відносин Головного управління Держгеокадастру у Рівненській області
Дата державної реєстрації земельної ділянки	09.05.2024



Відомості про право власності / право постійного користування внесені до Поземельної книги, крім відомостей про речові права, що виникли після 1 січня 2013 року

Вид права	-----
Інформація про власників (користувачів) земельної ділянки	
Прізвище, власне ім'я, по батькові (за наявності)/найменування	-----
Громадянство	-----
Реквізити документа, що посвідчує особу	-----
Податковий номер/номер та серія (за наявності) паспорта фізичної особи	-----
Унікальний номер запису в Єдиному державному демографічному реєстрі (за наявності)	-----
Місце проживання/ місцезнаходження	-----
Частка у спільній власності	-----
Документ, який є підставою для виникнення права	-----
Документ, що посвідчує право	-----

Відомості про оренду, суборенду згідно з Державним реєстром земель

Стан відомостей	актуальні
Орендар:	
Прізвище, власне ім'я, по батькові (за наявності)/найменування	-----
Громадянство	-----
Реквізити документа, що посвідчує особу	-----
Податковий номер/номер та серія (за наявності) паспорта фізичної особи	-----
Унікальний номер запису в Єдиному державному демографічному реєстрі (за наявності)	-----
Місце проживання/ місцезнаходження	-----



Площа земельної ділянки, -----  
переданої в оренду  
Орган, що здійснив державну -----  
реєстрацію речового права  
Дата державної реєстрації речового -----  
права  
Строк дії речового права -----

Суборендар:

Прізвище, власне ім'я, по батькові -----  
(за наявності)/найменування  
Громадянство -----  
Реквізити документа, що посвідчує -----  
особу  
Податковий номер/номер та серія -----  
(за наявності) паспорта фізичної  
особи  
Унікальний номер запису -----  
в Єдиному державному  
демографічному реєстрі (за  
наявності)  
Місце проживання/ -----  
місцезнаходження  
Площа земельної ділянки (її -----  
частини), переданої в суборенду  
Обліковий номер частини -----  
земельної ділянки, на яку  
поширюється дія договору  
суборенди  
Орган, що здійснив державну -----  
реєстрацію речового права  
Дата державної реєстрації речового -----  
права  
Строк дії речового права -----  
Додаткові відомості -----

#### Відомості про земельний сервітут згідно з Державним реєстром земель

Стан відомостей ----- актуальні  
Вид сервітуту -----  
Площа земельної ділянки (її -----  
частини), на яку поширюється дія  
сервітуту





Обліковий номер земельної ділянки (її частини), на яку поширюється дія сервітуту	-----
Підстава для встановлення земельного сервітуту	-----
Орган, що здійснив державну реєстрацію сервітуту	-----
Дата державної реєстрації сервітуту	-----
Строк дії сервітуту	-----
Додаткові відомості	-----

Відомості про обмеження у використанні земельної ділянки

Вид обмеження у використанні земельної ділянки	Охоронна зона навколо (уздовж) об'єкта енергетичної системи
Обліковий номер частини земельної ділянки, на яку поширюється дія обмеження у використанні земельної ділянки	-----
Площа земельної ділянки (її частини), на яку поширюється дія обмеження	0.0030 гектарів
Підстава для виникнення обмеження у використанні земельної ділянки	Закон Постанова Кабінету Міністрів України "Про затвердження Правил охорони електричних мереж" №1455 27.12.2022
Орган, що здійснив державну реєстрацію обмеження	-----
Дата державної реєстрації обмеження	-----
Строк дії обмеження	безстроково
Вид обмеження у використанні земельної ділянки	Охоронна зона навколо (уздовж) об'єкта енергетичної системи
Обліковий номер частини земельної ділянки, на яку поширюється дія обмеження у використанні земельної ділянки	-----
Площа земельної ділянки (її частини), на яку поширюється дія обмеження	0.0013 гектарів
Підстава для виникнення обмеження у використанні земельної ділянки	Закон Постанова Кабінету Міністрів України "Про затвердження Правил охорони електричних мереж" №1455 27.12.2022



Орган, що здійснив державну реєстрацію обмеження	-----
Дата державної реєстрації обмеження	-----
Строк дії обмеження	безстроково
Вид обмеження у використанні земельної ділянки	Охоронна зона навколо (уздовж) об'єкта енергетичної системи
Обліковий номер частини земельної ділянки, на яку поширюється дія обмеження у використанні земельної ділянки	-----
Площа земельної ділянки (її частини), на яку поширюється дія обмеження	0.0013 гектарів
Підстава для виникнення обмеження у використанні земельної ділянки	Закон Наказ Міністерства регіонального розвитку та будівництва України "Про затвердження державних будівельних норм" №568 09.12.2008
Орган, що здійснив державну реєстрацію обмеження	-----
Дата державної реєстрації обмеження	-----
Строк дії обмеження	безстроково
Вид обмеження у використанні земельної ділянки	Охоронна зона навколо інженерних комунікацій
Обліковий номер частини земельної ділянки, на яку поширюється дія обмеження у використанні земельної ділянки	-----
Площа земельної ділянки (її частини), на яку поширюється дія обмеження	0.0151 гектарів
Підстава для виникнення обмеження у використанні земельної ділянки	Закон Наказ Міністерства регіонального розвитку, будівництва та житлово-комунального господарства України "Про затвердження ДБН В.2.5-74:2013 "Водопостачання. Зовнішні мережі та споруди Основні положення проектування"" №133 08.04.2013
Орган, що здійснив державну реєстрацію обмеження	-----
Дата державної реєстрації обмеження	-----
Строк дії обмеження	безстроково



Вид обмеження у використанні земельної ділянки	Поверхня обмеження забудови
Обліковий номер частини земельної ділянки, на яку поширюється дія обмеження у використанні земельної ділянки	-----
Площа земельної ділянки (її частини), на яку поширюється дія обмеження	0.0188 гектарів
Підстава для виникнення обмеження у використанні земельної ділянки	Закон Повітряний кодекс України №3393-VI 19.05.2011
Орган, що здійснив державну реєстрацію обмеження	-----
Дата державної реєстрації обмеження	-----
Строк дії обмеження	безстроково

Інформація про документи, на підставі яких відомості про обмеження у використанні земель внесені до Державного земельного кадастру

Реквізити заяви про державну реєстрацію обмеження у використанні земель	-----
Прізвище, власне ім'я та по батькові (за наявності)/ найменування заявника	-----
Інформація про документи, на підставі яких внесені відомості про обмеження у використанні земель	-----

Відомості про заходи щодо охорони земель і ґрунтів

Назва та напрям заходу	-----
Площа	-----
Товщина родючого шару ґрунту, у тому числі об'єм ґрунтової маси	-----
Кошторисна вартість запроєктованих робіт	-----
Строки проведення	-----
Інформація про документи, на підставі яких передбачено здійснення заходу щодо охорони земель і ґрунтів	-----



Відомості про ділянки надр, надані у користування відповідно до спеціальних дозволів на користування надрами та актів про надання гірничих відводів, одержаних в порядку інформаційної взаємодії між Державним земельним кадастром, Держгеонадрами та Держпраці (за наявності)

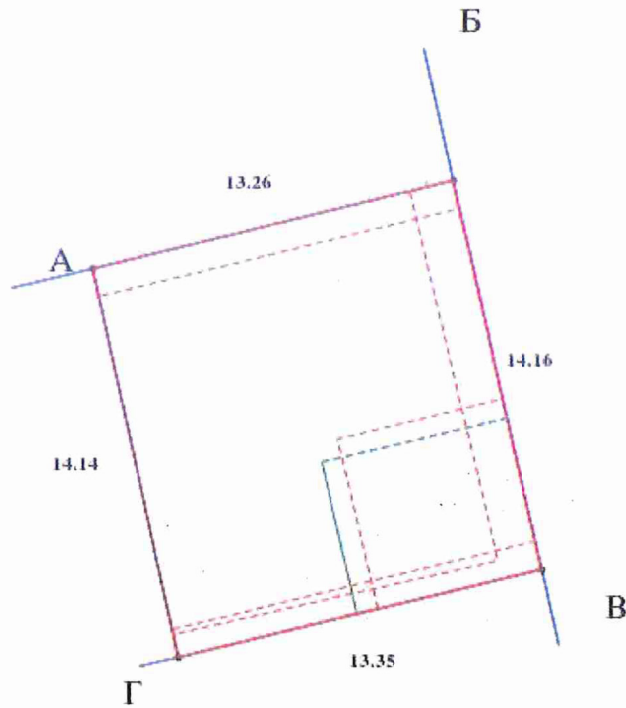
Реєстраційний номер спеціального дозволу на користування надрами	-----
Дата видачі спеціального дозволу на користування надрами	-----
Підстава для надання спеціального дозволу на користування надрами	-----
Вид користування надрами	-----
Відомості про ділянку надр, що надається у користування	-----
Площа ділянки надр, що надається у користування	-----
Вид корисної копалини	-----
Відомості про особу, якій надано спеціальний дозвіл на користування надрами:	
Прізвище, власне ім'я та по батькові (за наявності)/ найменування	-----
Реєстраційний номер облікової картки платника податків/ серія (за наявності) та номер паспорта фізичної особи/код згідно з ЄДРПОУ	-----
Строк дії спеціального дозволу на користування надрами	-----
Документ, який засвідчує надання гірничого відводу	-----
Відомості про користувача гірничого відводу (за наявності)	
Найменування/ прізвище, власне ім'я та по батькові (за наявності)	-----
Мета надання гірничого відводу	-----
Площа проекції гірничого відводу	-----
Строк дії акта про надання гірничого відводу	-----



Додаток  
до витягу з Державного земельного кадастру  
про земельну ділянку  
від 09.05.2024 р. № НВ-5600566132024

Кадастровий номер земельної ділянки 8000000000:90:159:0129

КАДАСТРОВИЙ ПЛАН ЗЕМЕЛЬНОЇ ДІЛЯНКИ



Масштаб 1: 250



Умовні позначення:

Опис меж:

Від А до Б КИЇВСЬКА МІСЬКА РАДА  
(8000000000:90:159:0042);

Від Б до В КИЇВСЬКА МІСЬКА РАДА  
(8000000000:90:159:0071);

Від В до Г КИЇВСЬКА МІСЬКА РАДА  
(8000000000:90:159:0078);

Від Г до А КИЇВСЬКА МІСЬКА РАДА;



## КООРДИНАТИ ПОВОРОТНИХ ТОЧОК МЕЖ ЗЕМЕЛЬНОЇ ДІЛЯНКИ

Номер точки	Назва точки	Відстань (метрів)	Координати (м)	
			X	Y

Місце розташування		місто Київ, Дарницький район, проспект Бажана Миколи, 9-А
Цільове призначення	Категорія земель	Землі житлової та громадської забудови
	Код цільового призначення	02.03 Для будівництва і обслуговування багатоквартирного житлового будинку
Площа, гектарів		0.0188
Відомості про перенесення в натуру (на місцевість) меж	охоронних зон, прибережних захисних смуг і пляжних зон, зон санітарної охорони, санітарно-захисних зон і зон особливого режиму використання земель (за наявності)	-----
	земельної ділянки (у разі формування земельної ділянки)	-----
	частини земельної ділянки, на якій може проводитися гідротехнічна меліорація (за наявності)	-----
Відомості про контури об'єктів нерухомого майна, меліоративних мереж, складових частин меліоративних мереж та точки водовиділу, розташовані на земельній ділянці (за наявності)		-----
Відомості про встановлені межові знаки (у разі формування земельної ділянки)		-----

Розробник документації із землеустрою:

Товариство з обмеженою відповідальністю  
"УКРАЇНСЬКИЙ ЦЕНТР РЕКОНСТРУКЦІЇ  
ТА РОЗВИТКУ", Дьомочкін Дмитро Петрович

(прізвище, власне ім'я, по батькові (за наявності) фізичної особи / найменування юридичної особи)



## ЕКСПЛІКАЦІЯ ЗЕМЕЛЬНИХ УГІДЬ

Всього земель, га	У тому числі за земельними угіддями, га:	
	Землі під соціально-культурними об'єктами	Землі під соціально-культурними об'єктами
1	2	3
Площа земельної ділянки, га 0.0188	0.0150	0.0038







КИЇВСЬКА МІСЬКА РАДА

Терентьєву М. О. *Товмасю В.Р.*  
Положишник В. О.

Прошу розглянути проєкт рішення від 20.09.2024  
№ 08/231- 1436/ІР в установленому порядку.

Омельченко А. В.

Для контролю за проходженням та тиражування.

*Мондрівському В.М.*

Володимир БОНДАРЕНКО

“20” вересня 2024 року  
№ 08/231 – 1436/ІР

08/231-1436/MP  
20.09.2024



УКРАЇНА

ВИКОНАВЧИЙ ОРГАН КИЇВСЬКОЇ МІСЬКОЇ РАДИ  
(КИЇВСЬКА МІСЬКА ДЕРЖАВНА АДМІНІСТРАЦІЯ)

ДЕПАРТАМЕНТ ЗЕМЕЛЬНИХ РЕСУРСІВ

вул. Хреціатик, 32-а, м. Київ, 01001 тел. (044) 202 78 15

Контактний центр міста Києва (044) 15 51 E-mail: [kyivland@kyivcity.gov.ua](mailto:kyivland@kyivcity.gov.ua) Код ЄДРПОУ 26199097

20.09.2024 № 05715-СЛ-69720

Заступнику міського голови-  
секретарю Київської міської ради  
Володимиру БОНДАРЕНКУ

Шановний Володимире Володимировичу!

Департамент земельних ресурсів виконавчого органу Київської міської ради (Київської міської державної адміністрації) відповідно до пункту 3 статті 26 Регламенту Київської міської ради, затвердженого рішенням Київської міської ради від 04.11.2021 № 3135/3176, направляє проєкт рішення Київської міської ради «Про затвердження проєкту землеустрою щодо відведення земельної ділянки, зміну цільового призначення земельної ділянки (кадастровий номер 8000000000:90:159:0129) та передачу її в оренду громадянці Цопіній Валентині Іванівні для експлуатації та обслуговування нежитлової будівлі (магазину) на просп. Бажана Миколи, 9-А у Дарницькому районі міста Києва» (справа № 393958287) для подальшого опрацювання.

Додатки:

- проєкт рішення Київської міської ради до справи № 393958287 на 3 арк. в 1 примірнику;
- пояснювальна записка до справи № 393958287 на 4 арк. в 1 примірнику;
- витяг з бази даних міського земельного кадастру на 2 арк. в 1 примірнику;
- матеріали супутникової фотозйомки на 1 арк. в 1 примірнику;
- проєкт землеустрою щодо відведення земельної ділянки 1 книга в 1 примірнику;
- витяг з Державного земельного кадастру про земельну ділянку від 12.08.2024 №НВ-0001929902024 на 6 арк. в 1 примірнику;
- інформаційні довідки з Державного реєстру речових прав на нерухоме майно від 13.08.2024 №390710881 та № 390711500 на 3 арк. в 1 примірнику;
- заява гр. Цопіної В.І. від 06.09.2024 №67052-008860843-031-03 на 27 арк. в 1 примірнику.


З повагою

Директор

Валентина ПЕЛИХ

**Текст проєкту рішення у паперовому вигляді відповідає проєкту в електронному вигляді на USB носії.**

*В.о.* **Начальник другого відділу  
управління землеустрою та ринку земель  
Департаменту земельних ресурсів  
виконавчого органу Київської міської ради  
(Київської міської державної адміністрації)**



**Станіслав КОРОСТІЙ**