



08/231-1434/11P
31.10.2022

КИЇВСЬКА МІСЬКА РАДА

II СЕСІЯ ІХ СКЛИКАННЯ

РІШЕННЯ

№ _____

Про надання ПРИВАТНОМУ АКЦІОНЕРНОМУ ТОВАРИСТВУ «ДТЕК КИЇВСЬКІ ЕЛЕКТРОМЕРЕЖІ» дозволу на розроблення проекту землеустрою щодо відведення земельної ділянки в оренду для розміщення, експлуатації та обслуговування комплектної трансформаторної підстанції у пров. Московському у Солом'янському районі міста Києва



573301067

Розглянувши клопотання про надання дозволу на розроблення проекту землеустрою щодо відведення земельної ділянки ПРИВАТНОМУ АКЦІОНЕРНОМУ ТОВАРИСТВУ «ДТЕК КИЇВСЬКІ ЕЛЕКТРОМЕРЕЖІ» у пров. Московському у Голосіївському районі міста Києва та додані документи, керуючись статтями 9, 123 Земельного кодексу України, Законом України «Про внесення змін до деяких законодавчих актів України щодо розмежування земель державної та комунальної власності», Законом України «Про землі енергетики та правовий режим спеціальних зон енергетичних об'єктів», пунктом 34 частини першої статті 26 Закону України «Про місцеве самоврядування в Україні», Київська міська рада

ВИРІШИЛА:

1. Надати ПРИВАТНОМУ АКЦІОНЕРНОМУ ТОВАРИСТВУ «ДТЕК КИЇВСЬКІ ЕЛЕКТРОМЕРЕЖІ» дозвіл на розроблення проекту землеустрою щодо відведення земельної ділянки орієнтовною площею 0,0030 га в оренду для розміщення, експлуатації та обслуговування комплектної трансформаторної підстанції у пров. Московському у Солом'янському районі міста Києва за

рахунок земель комунальної власності територіальної громади міста Києва згідно з план-схемою (додаток до рішення) (справа № 573301067).

2. Контроль за виконанням цього рішення покласти на постійну комісію Київської міської ради з питань архітектури, містобудування та земельних відносин.

Київський міський голова

Віталій КЛИЧКО

ПОДАННЯ:

Заступник голови
Київської міської державної адміністрації
з питань здійснення самоврядних повноважень

Петро ОЛЕНИЧ

Директор Департаменту земельних ресурсів
виконавчого органу Київської міської ради
(Київської міської державної адміністрації)

Валентина ПЕЛИХ

Начальник юридичного управління
Департаменту земельних ресурсів
виконавчого органу Київської міської ради
(Київської міської державної адміністрації)

Дмитро РАДЗИЄВСЬКИЙ

ПОГОДЖЕНО:

18.01.2023
Постійна комісія Київської міської
ради
з питань архітектури, містобудування
та земельних відносин

Голова

Михайло ТЕРЕНТЬЄВ

Секретар *Засідання*

Юрій ФЕДОРЕНКО

В.о. начальника управління правового
забезпечення діяльності
Київської міської ради

Валентина ПОЛОЖИШНИК

Постійна комісія Київської міської
ради
з питань житлово-комунального
господарства
та паливно-енергетичного комплексу

Голова

Олександр БРОДСЬКИЙ

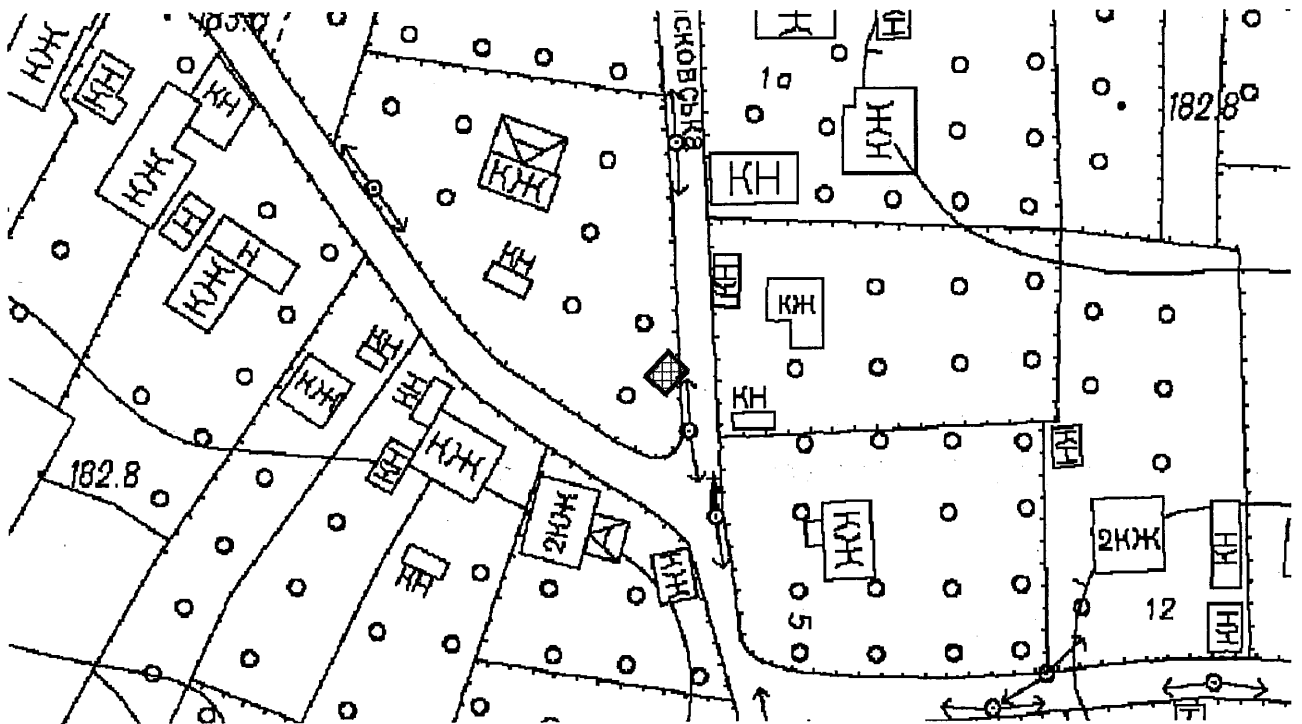
Секретар

Тарас КРЦВОРУЧКО

Додаток
до рішення Київської міської ради
від _____ № _____

План-схема
до дозволу на розроблення проєкту землеустрою щодо відведення
земельної ділянки

клопотання	від 29.09.2022 № 573301067
код земельної ділянки	72:532:0043
юридична/фізична особа	ПРИВАТНЕ АКЦІОНЕРНЕ ТОВАРИСТВО «ДТЕК КИЇВСЬКІ ЕЛЕКТРОМЕРЕЖІ»
адреса земельної ділянки	м. Київ, р-н Солом'янський, пров. Московський
вид землекористування	оренда
вид використання земельної ділянки	для розміщення, експлуатації та обслуговування комплектної трансформаторної підстанції
орієнтовний розмір	0,0030 га



Київський міський голова

Віталій КЛИЧКО

ПОЯСНЮВАЛЬНА ЗАПИСКА

№ ПЗН-45157 від 18.10.2022

до проекту рішення Київської міської ради:

Про надання ПРИВАТНОМУ АКЦІОНЕРНОМУ ТОВАРИСТВУ «ДТЕК КИЇВСЬКІ ЕЛЕКТРОМЕРЕЖІ» дозволу на розроблення проекту землеустрою щодо відведення земельної ділянки в оренду для розміщення, експлуатації та обслуговування комплектної трансформаторної підстанції у пров. Московському у Солом'янському районі міста Києва

До кадастрової справи

№ 573301067



1. Юридична особа:

Назва	<i>ПРИВАТНЕ АКЦІОНЕРНЕ ТОВАРИСТВО «ДТЕК КИЇВСЬКІ ЕЛЕКТРОМЕРЕЖІ»</i>
Перелік засновників (учасників) юридичної особи*	<i>АКЦІОНЕРИ ЗГІДНО РЕЄСТРУ</i>
Кінцевий бенефіціарний власник (контролер)*	<i>АХМЕТОВ РІНАТ ЛЕОНІДОВИЧ Україна, 01001, місто Київ, вул. Паторжинського</i>
Клопотання	<i>від 29.09.2022 № 573301067</i>

*за даними Єдиного державного реєстру юридичних осіб, фізичних осіб- підприємців та громадських формувань

2. Відомості про земельну ділянку (обліковий код № 72:532:0043).

Місце розташування (адреса)	<i>м. Київ, р-н Солом'янський, пров. Московський</i>
Площа	<i>0,0030 га</i>
Вид та термін користування	<i>оренда</i>
Вид використання	<i>для розміщення, експлуатації та обслуговування комплектної трансформаторної підстанції</i>

3. Обґрунтування прийняття рішення.

На клопотання зацікавленої особи відповідно до статей 9, 123 Земельного кодексу України та Порядку набуття прав на землю із земель комунальної власності у місті Києві, затвердженого рішенням Київської міської ради від 20.04.2017 № 241/2463, Департаментом земельних ресурсів виконавчого органу Київської міської ради (Київської міської державної адміністрації) розроблено проект рішення Київської міської ради.

4. Мета прийняття рішення.

Метою прийняття рішення є забезпечення реалізації встановленого Земельним кодексом України права особи на оформлення права користування на землю.

5. Особливі характеристики ділянки.

Наявність будівель і споруд на ділянці:	<i>Земельна ділянка вільна від забудови.</i>
---	--

<p>Наявність ДПТ:</p>	<p>Відповідно до детального плану території мікрорайону Жуляни, затвердженого рішенням Київської міської ради від 14.06.2007 № 796/1457, земельна ділянка за функціональним призначенням належить до території житлової садибної забудови (витяг з містобудівного кадастру, наданий Департаментом містобудування та архітектури виконавчого органу Київської міської ради (Київської міської державної адміністрації) від 30.09.2022 № 055-6687).</p> <p>Відповідно до Класифікатора видів функціонального призначення територій та їх співвідношення з видами цільового призначення земельних ділянок, затвердженого постановою КМУ від 28.07.2021 № 821, код виду цільового призначення 14.02 (для розміщення, будівництва, експлуатації та обслуговування будівель і споруд об'єктів передачі електричної енергії) є супутнім видом цільового призначення в усіх видах функціонального призначення територій.</p>
<p>Функціональне призначення згідно з Генпланом:</p>	<p>Відповідно до Генерального плану міста Києва, затвердженого рішенням Київської міської ради від 28.03.2002 № 370/1804, земельна ділянка за функціональним призначенням належить до території вулиць та доріг.</p>
<p>Правовий режим:</p>	<p>Земельна ділянка належить до земель комунальної власності територіальної громади міста Києва.</p>
<p>Розташування в зеленій зоні:</p>	<p>Земельна ділянка не входить до зеленої зони.</p>
<p>Інші особливості:</p>	<p>Відповідно до 134 Земельного кодексу України не підлягають продажу, передачі в користування на конкурентних засадах (на земельних торгах) земельні ділянки державної чи комунальної власності у разі, зокрема: будівництва, обслуговування об'єктів інженерної, транспортної, енергетичної інфраструктури, мультимодальних терміналів, об'єктів зв'язку та дорожнього господарства (крім об'єктів дорожнього сервісу).</p> <p>Статтею 1 Закону України «Про землі енергетики та правовий режим спеціальних зон енергетичних об'єктів» встановлено, що лінійний об'єкт енергетичної інфраструктури - комплекс об'єктів енергетичної інфраструктури, включаючи наземні, надземні та підземні об'єкти, пов'язані повітряними та кабельними лініями та призначені для передачі та розподілу електричної енергії, у тому числі електричні підстанції, трансформаторні підстанції.</p> <p>Зважаючи на положення статей 9, 122 Земельного кодексу України та пункту 34 частини першої статті 26 Закону України «Про місцеве самоврядування в Україні» (щодо обов'язковості розгляду питань землекористування на пленарних засіданнях) вказаний проєкт рішення направляється для подальшого розгляду Київською міською радою.</p>

6. Стан нормативно-правової бази у даній сфері правового регулювання.

Загальні засади та порядок отримання дозволу на розроблення документації із землеустрою визначено статтями 9, 123 Земельного кодексу України.

7. Фінансово-економічне обґрунтування.

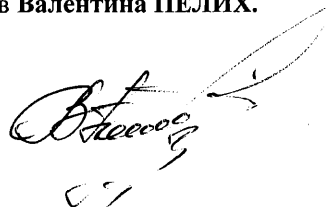
Реалізація рішення не потребує додаткових витрат міського бюджету.

8. Прогноз соціально-економічних та інших наслідків прийняття рішення.

Наслідками прийняття розробленого проєкту рішення стане реалізація зацікавленою особою своїх прав щодо використання земельної ділянки.

Доповідач: директор Департаменту земельних ресурсів **Валентина ПЕЛИХ**.

Директор Департаменту земельних ресурсів



Валентина ПЕЛИХ





КИЇВСЬКА МІСЬКА РАДА

ІХ СКЛИКАННЯ

ПОСТІЙНА КОМІСІЯ З ПИТАНЬ АРХІТЕКТУРИ, МІСТОБУДУВАННЯ ТА ЗЕМЕЛЬНИХ ВІДНОСИН

01044, м. Київ, вул. Хрещатик, 36, каб. 1009

тел.: (044) 202-70-22

№ 08/281- 68к

Витяг з протоколу № 1/42
засідання постійної комісії Київської міської ради з питань
архітектури, містобудування та земельних відносин
від 18.01.2023

25.8.49. Про розгляд проекту рішення Київської міської ради «Про надання ПРИВАТНОМУ АКЦІОНЕРНОМУ ТОВАРИСТВУ «ДТЕК КИЇВСЬКІ ЕЛЕКТРОМЕРЕЖІ» дозволу на розроблення проекту землеустрою щодо відведення земельної ділянки в оренду для розміщення, експлуатації та обслуговування комплектної трансформаторної підстанції у пров. Московському у Солом'янському районі міста Києва» (справа 573301067, доручення заступника міського голови – секретаря Київської міської ради від 31.10.2022 № 08/231-1434/ПР).

Проект рішення підтриманий постійною комісією Київської міської ради з питань житлово-комунального господарства та паливно-енергетичного комплексу.

СЛУХАЛИ:

Михайла ТЕРЕНТЬЄВА, голову постійної комісії Київської міської ради з питань архітектури, містобудування та земельних відносин.


ВИРІШИЛИ: Підтримати проект рішення Київської міської ради «Про надання ПРИВАТНОМУ АКЦІОНЕРНОМУ ТОВАРИСТВУ «ДТЕК КИЇВСЬКІ ЕЛЕКТРОМЕРЕЖІ» дозволу на розроблення проекту землеустрою щодо відведення земельної ділянки в оренду для розміщення, експлуатації та обслуговування комплектної трансформаторної підстанції у пров. Московському у Солом'янському районі міста Києва» з рекомендаціями, а саме: в преамбулі проекту рішення слово «Голосіївському» замінити словом «Солом'янському» у зв'язку з технічною помилкою.

ПРОГОЛОСУВАЛИ: «за» – 15, «проти» – 0, «утрималось» – 0, «не голосували» – 2.

Рішення прийнято.

Згідно з протоколом.

Голова комісії



Михайло ТЕРЕНТЬЄВ

Секретар засідання



Георгій ЗАНТАРАЯ



КИЇВСЬКА МІСЬКА РАДА

СЕКРЕТАРІАТ

УПРАВЛІННЯ ПРАВОВОГО ЗАБЕЗПЕЧЕННЯ
ДІЯЛЬНОСТІ КИЇВСЬКОЇ МІСЬКОЇ РАДИ

01044, м. Київ, вул. Хрещатик, 36, каб. 921

тел.: (044) 202-70-19

10.02.2023 № 08/230 - 203

Голові постійної комісії Київської
міської ради з питань архітектури,
містобудування та земельних відносин
Михайлу ТЕРЕНТЬСВУ

Рекомендації

до проєкту рішення Київської міської ради від 31.12.2022 №08/231-1434/ПР
«Про надання ПРИВАТНОМУ АКЦІОНЕРНОМУ ТОВАРИСТВУ «ДТЕК
КИЇВСЬКІ ЕЛЕКТРОМЕРЕЖІ» дозволу на розроблення проєкту землеустрою
щодо відведення земельної ділянки в оренду для розміщення, експлуатації та
обслуговування комплектної трансформаторної підстанції у пров.
Московському у Солом'янському районі міста Києва».

Управлінням правового забезпечення діяльності Київської міської ради
проведено правову експертизу поданого проєкту рішення, з приводу чого
зазначаємо наступне.

З метою редакційного доопрацювання рекомендуємо у преамбулі проєкту
рішення слово «Голосіївському» замінити словом «Солом'янському».

В.о. начальника управління

Валентина ПОЛОЖИШНИК