



08/231-1432/ПР
13.11.2023

КИЇВСЬКА МІСЬКА РАДА

II СЕСІЯ IX СКЛИКАННЯ

РІШЕННЯ

№ _____

Про надання ОБ'ЄДНАННЮ СПІВВЛАСНИКІВ БАГАТОКВАРТИРНОГО БУДИНКУ «ДРАГОМАНОВА 31-Б» земельної ділянки в постійне користування для обслуговування багатоквартирного житлового будинку з об'єктами торгово-розважальної та ринкової інфраструктури на вул. Драгоманова, 31б у Дарницькому районі міста Києва



469449883

Відповідно до статей 9, 42, 83, 92, 116, 122, 123 Земельного кодексу України, пункту 34 частини першої статті 26 Закону України «Про місцеве самоврядування в Україні», враховуючи, що земельна ділянка зареєстрована в Державному земельному кадастрі, право комунальної власності територіальної громади міста Києва на яку зареєстровано в установленому порядку (право власності зареєстровано в Державному реєстрі речових прав на нерухоме майно 25 листопада 2022 року, номер відомостей про речове право 48559877) та розглянувши заяву об'єднання співвласників багатопверхового будинку від 07 жовтня 2023 року № 61419-007930724-031-03, Київська міська рада

ВИРІШИЛА:

1. Надати ОБ'ЄДНАННЮ СПІВВЛАСНИКІВ БАГАТОКВАРТИРНОГО БУДИНКУ «ДРАГОМАНОВА 31-Б», за умови виконання пункту 2 цього рішення, в постійне користування земельну ділянку площею 1,1234 га (кадастровий номер 8000000000:90:003:0051) для обслуговування багатоквартирного житлового будинку з об'єктами торгово-розважальної та ринкової інфраструктури (код виду цільового призначення – 02.10 для будівництва і обслуговування багатоквартирного житлового будинку з

об'єктами торгово-розважальної та ринкової інфраструктури) на вул. Драгоманова, 31Б у Дарницькому районі міста Києва із земель комунальної власності територіальної громади міста Києва (категорія земель – землі житлової та громадської забудови, заява ДДЦ від 07 жовтня 2023 року № 61419-007930724-031-03, справа № 469449883).

2. ОБ'ЄДНАННЮ СПІВВЛАСНИКІВ БАГАТОКВАРТИРНОГО БУДИНКУ «ДРАГОМАНОВА 31-Б»:

2.1. Виконувати обов'язки землекористувача відповідно до вимог статті 96 Земельного кодексу України.

2.2. Вжити заходів щодо державної реєстрації права постійного користування земельною ділянкою у порядку, встановленому Законом України «Про державну реєстрацію речових прав на нерухоме майно та їх обтяжень».

2.3. Питання майнових відносин вирішувати в установленому порядку.

2.4. Забезпечити вільний доступ для прокладання нових, ремонту та експлуатації існуючих інженерних мереж і споруд, що знаходяться в межах земельної ділянки.

2.5. Заборонити встановлення на земельній ділянці огорож, в'їзних та виїзних бар'єрів, шлагбаумів, тимчасових споруд або інших конструкцій, що обмежують у будь-який спосіб свободу пересування, в тому числі доступ громадян до суміжних ділянок.

2.6. Під час використання земельної ділянки дотримуватися обмежень у її використанні, зареєстрованих у Державному земельному кадастрі.

2.7. Забезпечити відповідно до рішення Київської міської ради від 27 жовтня 2011 року № 384/6600 «Про затвердження Порядку видалення зелених насаджень на території міста Києва» (із змінами і доповненнями) обстеження зелених насаджень, укладання охоронного договору на зелені насадження та у випадку, визначеному законодавством, вирішення питання сплати відновної вартості зелених насаджень.

2.8. У разі необхідності проведення реконструкції, питання оформлення дозвільної та проектно-кошторисної документації вирішувати в порядку, визначеному законодавством України.

3. Попередити землекористувача, що використання земельної ділянки не за цільовим призначенням тягне за собою припинення права користування нею відповідно до вимог статей 141, 143 Земельного кодексу України.


4. Контроль за виконанням цього рішення покласти на постійну комісію Київської міської ради з питань архітектури, містопланування та земельних відносин.

Київський міський голова

Віталій КЛИЧКО

ПОДАННЯ:


Заступник голови
Київської міської державної адміністрації
з питань здійснення самоврядних повноважень

 В. Кенон
Петро ОЛЕНИЧ

Директор Департаменту земельних ресурсів
виконавчого органу Київської міської ради
(Київської міської державної адміністрації)


 Валентина ПЕЛИХ

Начальник юридичного управління
Департаменту земельних ресурсів
виконавчого органу Київської міської ради
(Київської міської державної адміністрації)

 Дмитро РАДЗІЄВСЬКИЙ


ПОГОДЖЕНО:

Постійна комісія Київської міської ради
з питань архітектури, містопланування
та земельних відносин

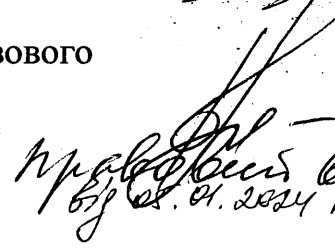
 з рекомендацією членів
Директорів ДП 24/65
всг 20.12.2023
Михайло ТЕРЕНТЬЄВ

Голова

Секретар засідання


 ГЕОРГІЙ ЗАНТАРАЯ
~~ЮРІЙ ФЕДОРЕНКО~~

Начальник управління правового
забезпечення діяльності
Київської міської ради


 Валентина ПОЛОЖИШНИК
Правовий сектор
всг 01.01.2024 № 230-15

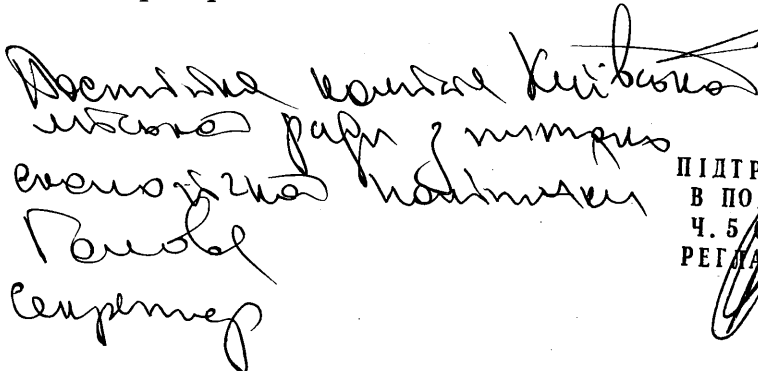
Постійна комісія Київської міської ради
з питань житлово-комунального господарства
та паливно-енергетичного комплексу

Голова

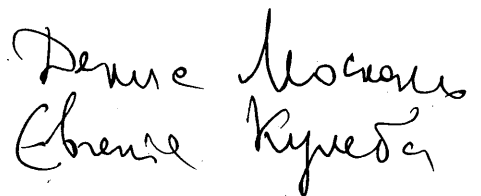
 Олександр БРОДСЬКИЙ

Секретар

 Тарас КРИВОРУЧКО

 Авентна комісія Київської
міської ради з питань
житлово-комунального
господарства
Секретар

ПІДТРИМАНО
В ПОРЯДКУ
Ч. 5 СТ. 30
РЕГЛАМЕНТУ

 Денис Мосчук
Євген Куруба

ПОЯСНЮВАЛЬНА ЗАПИСКА

№ ПЗН-59129 від 11.10.2023

до проєкту рішення Київської міської ради:

**Про надання ОБ'ЄДНАННЮ СПІВВЛАСНИКІВ
БАГАТОКВАРТИРНОГО БУДИНКУ «ДРАГОМАНОВА 31-Б»
земельної ділянки в постійне користування для
обслуговування багатоквартирного житлового будинку з
об'єктами торгово-розважальної та ринкової
інфраструктури на вул. Драгоманова, 31б
у Дарницькому районі міста Києва**

До справи
№ 469449883



1. Юридична особа:

Назва	ОБ'ЄДНАННЯ СПІВВЛАСНИКІВ БАГАТОКВАРТИРНОГО БУДИНКУ «ДРАГОМАНОВА 31-Б»
Перелік засновників (учасників)	Створено співвласниками квартир та нежитлових приміщень багатоквартирного будинку
Кінцевий бенефіціарний власник (контролер)	Відсутній
Реєстраційний номер:	від 09.10.2023 № 469449883

2. Відомості про земельну ділянку (кадастровий № 8000000000:90:003:0051).

Місце розташування:	м. Київ, р-н Дарницький, вул. Драгоманова, 31б
Площа:	1,1234 га
Вид та термін користування:	право в процесі оформлення (постійне користування)
Категорія земель:	землі житлової та громадської забудови
Вид цільового призначення:	02.10 для будівництва і обслуговування багатоквартирного житлового будинку з об'єктами торгово-розважальної та ринкової інфраструктури (для обслуговування багатоквартирного житлового будинку з об'єктами торгово-розважальної та ринкової інфраструктури)
Нормативна грошова оцінка (за попереднім розрахунком*)	46 695 306 грн95 коп.

* Наведені розрахунки нормативної грошової оцінки не є остаточними і будуть уточнені відповідно до вимог чинного законодавства при оформленні права на земельну ділянку.

3. Обґрунтування прийняття рішення.

Відповідно до статті 123 Земельного кодексу України, враховуючи, що земельна ділянка зареєстрована в Державному земельному кадастрі (витяг з Державного земельного кадастру про земельну ділянку від 11.10.2023 № НВ-0002143272023), право комунальної власності територіальної громади міста Києва на яку зареєстровано в установленому порядку (інформаційна довідка з Державного реєстру речових прав на нерухоме майно від 12.10.2023 № 350091313), Департаментом земельних ресурсів виконавчого органу Київської міської ради (Київської міської державної адміністрації) розроблено проєкт рішення Київської міської ради щодо надання земельної ділянки без зміни її меж та цільового призначення без складання документації із землеустрою.

4. Мета прийняття рішення.

Метою прийняття рішення є забезпечення реалізації встановленого Земельним кодексом України права особи на оформлення права користування на землю.

5. Особливі характеристики ділянки.

Наявність будівель і споруд на ділянці:	Земельна ділянка забудована багатоквартирним житловим будинком, який відповідно до акту приймання-передачі багатоквартирного будинку по вул. Драгоманова, 31б від 01.10.2019 № б/н передано від ТОВ «НОВОБУДОВА» в управління співвласників багатоквартирного будинку ОСББ «Драгоманова 31-Б».
Наявність ДПТ:	Відповідно до детального плану території в межах проспекту Петра Григоренка, вул. Анни Ахматової, вул. Драгоманова, Ревуцького, просп. Миколи Бажана у Дарницькому районі м. Києва, затвердженого рішенням Київської міської ради від 16.12.2021 № 4092/4133, земельна ділянка за функціональним призначенням належить до території багатоквартирної багатоповерхової житлової забудови.
Функціональне призначення згідно з Генпланом:	Відповідно до Генерального плану міста Києва, затвердженого рішенням Київської міської ради від 28.03.2002 № 370/1804, земельна ділянка за функціональним призначенням належить до території житлової забудови багатоповерхової (існуюча).
Правовий режим:	Земельна ділянка належить до земель комунальної власності територіальної громади міста Києва, право власності зареєстровано у Державному реєстрі речових прав на нерухоме майно 25.11.2022, номер відомостей про речове право 48559877 (інформація з Державного реєстру речових прав на нерухоме майно від 12.10.2023 № 350091313).
Розташування в зеленій зоні:	Земельна ділянка не входить до зеленої зони.
Інші особливості:	Рішенням Київської міської ради від 23.06.2022 № 4798/4839 затверджено технічну документацію із землеустрою щодо інвентаризації земель на території кадастрового кварталу 90:003, обмеженого вул. Драгоманова, вул. Кошиця Олександра, вул. Ревуцького, просп. Бажана Миколи, просп. Григоренка Петра у Дарницькому районі м. Києва, що включає земельну ділянку з кадастровим номером 8000000000-90:003:0051 (код виду цільового призначення - 02.10 для будівництва і обслуговування багатоквартирного житлового будинку з об'єктами торгово-розважальної та ринкової інфраструктури). Відповідно до протоколу загальних зборів № 2 об'єднання співвласників багатоквартирного будинку «Драгоманова 31-Б» від 12.05.2021 прийнято рішення про оформлення права постійного користування земельною ділянкою, на якій розташований багатоповерховий будинок (підтримали 237 співвласника, загальна частка голосів яких становить 62,32). Згідно з частиною першою статті 123 Земельного кодексу України надання у користування земельної ділянки, зареєстрованої в Державному земельному кадастрі відповідно до Закону України «Про Державний земельний кадастр» право власності на яку зареєстровано у Державному реєстрі речових прав на нерухоме майно, без зміни її меж та цільового призначення здійснюється без складення документації із землеустрою.

Інші особливості:	<p><i>Відтак, враховуючи те, що земельна ділянка зареєстрована в Державному земельному кадастрі, а також те, що право комунальної власності на вказану земельну ділянку зареєстровано в Державному реєстрі речових прав на нерухоме майно, зазначеним проектом рішення передбачається передати у постійне користування земельну ділянку без зміни її меж та цільового призначення.</i></p> <p><i>Зазначасмо, що Департамент земельних ресурсів не може перебирати на себе повноваження Київської міської ради та приймати рішення про надання або відмову в наданні в користування земельної ділянки, оскільки відповідно до пункту 34 частини першої статті 26 Закону України «Про місцеве самоврядування в Україні» та статей 9, 122 Земельного кодексу України такі питання вирішуються виключно на пленарних засіданнях сільської, селищної, міської ради.</i></p> <p><i>Зазначене підтверджується, зокрема, рішеннями Верховного Суду від 28.04.2021 у справі № 826/8857/16, від 17.04.2018 у справі № 826/8107/16, від 16.09.2021 у справі № 826/8847/16.</i></p> <p><i>Зважаючи на вказане, цей проєкт рішення направляється для подальшого розгляду Київською міською радою відповідно до її Регламенту.</i></p>
-------------------	--

6. Стан нормативно-правової бази у даній сфері правового регулювання.

Загальні засади та порядок передачі земельних ділянок у користування зацікавленим особам визначено Земельним кодексом України та Порядком набуття прав на землю із земель комунальної власності у місті Києві, затвердженим рішенням Київської міської ради від 20.04.2017 № 241/2463.

Проект рішення не містить інформацію з обмеженим доступом у розумінні статті 6 Закону України «Про доступ до публічної інформації».

Проект рішення не стосується прав і соціальної захищеності осіб з інвалідністю та не матиме впливу на життєдіяльність цієї категорії.

7. Фінансово-економічне обґрунтування.

Реалізація рішення не потребує додаткових витрат міського бюджету.


Відповідно до Податкового кодексу України та Положення про плату за землю в місті Києві, затвердженого рішенням Київської міської ради від 23.06.2011 № 242/5629 «Про встановлення місцевих податків і зборів у м. Києві» (зі змінами та доповненнями) розрахунковий розмір земельного податку складатиме: 14 008 грн 59 коп (0,03%).

8. Прогноз соціально-економічних та інших наслідків прийняття рішення.

Наслідками прийняття розробленого проекту рішення стане реалізація зацікавленою особою своїх прав щодо користування земельної ділянки.

Доповідач: директор Департаменту земельних ресурсів **Валентина ПЕЛИХ**

Директор Департаменту земельних ресурсів



Валентина ПЕЛИХ



КИЇВСЬКА МІСЬКА РАДА

ІХ СКЛИКАННЯ

ПОСТІЙНА КОМІСІЯ З ПИТАНЬ АРХІТЕКТУРИ,
МІСТОПЛАНУВАННЯ ТА ЗЕМЕЛЬНИХ ВІДНОСИН

вул. Хрещатик, 36, м. Київ, 01044

тел.: (044) 202-70-22

№ 08/281-508✓

Витяг з протоколу № 24/65
засідання постійної комісії Київської міської ради з питань
архітектури, містопланування та земельних відносин
від 20.12.2023

- 14.4.12. Про розгляд проєкту рішення Київської міської ради «Про надання ОБ'ЄДНАННЮ СПІВВЛАСНИКІВ БАГАТОКВАРТИРНОГО БУДИНКУ «ДРАГОМАНОВА 31-Б» земельної ділянки в постійне користування для обслуговування багатоквартирного житлового будинку з об'єктами торгово-розважальної та ринкової інфраструктури на вул. Драгоманова, 31б у Дарницькому районі міста Києва» (справа № 469449883, доручення заступника міського голови - секретаря Київської міської ради від 13.11.2023 № 08/231-1432/ПР).

Проєкт рішення підтриманий постійною комісією Київської міської ради з питань житлово-комунального господарства та паливно-енергетичного комплексу.

Проєкт рішення паралельно опрацьовується постійною комісією Київської міської ради з питань екологічної політики.

До постійної комісії Київської міської ради з питань архітектури, містопланування та земельних відносин надійшло депутатське звернення голови депутатської фракції «ГОЛОС» у Київській міській раді Г. Маленка від 19.12.2023 № 08/279/09/217-1239 (вх. № 08/41254 від 20.12.2023) з проханням підтримати проєкт рішення.

СЛУХАЛИ:

Михайла ТЕРЕНТЬЄВА, голову постійної комісії Київської міської ради з питань архітектури, містопланування та земельних відносин.

ВИРІШИЛИ: *Підтримати проєкт рішення* Київської міської ради «Про надання ОБ'ЄДНАННЮ СПІВВЛАСНИКІВ БАГАТОКВАРТИРНОГО БУДИНКУ «ДРАГОМАНОВА 31-Б» земельної ділянки в постійне


користування для обслуговування багатоквартирного житлового будинку з об'єктами торгово-розважальної та ринкової інфраструктури на вул. Драгоманова, 316 у Дарницькому районі міста Києва» з рекомендаціями, а саме: доповнити проєкт рішення новим пунктом 4 такого змісту: «4. Рішення Київської міської ради набирає чинності з дня доведення його до відома особи шляхом надсилання поштою (рекомендованим листом з повідомленням про вручення)». Пункт 4 проєкту рішення відповідно вважати пунктом 5.

ПРОГОЛОСУВАЛИ: «за» – 15, «проти» – 0, «утрималось» – 0, «не голосували» – 4.

Рішення прийнято.

Згідно з протоколом.

Голова комісії



Михайло ТЕРЕНТЬЄВ

Секретар засідання



Георгій ЗАНТАРАЯ



КИЇВСЬКА МІСЬКА РАДА

СЕКРЕТАРІАТ

УПРАВЛІННЯ ПРАВОВОГО ЗАБЕЗПЕЧЕННЯ
ДІЯЛЬНОСТІ КИЇВСЬКОЇ МІСЬКОЇ РАДИ

м. Київ, вул. Хрещатик, 36, 01044

тел.: (044) 202-70-19

05.01.2024 № 08/230-15

на № _____ від _____

Голові постійної комісії Київської
міської ради з питань архітектури,
містопланування та земельних відносин
Михайлу ТЕРЕНТЬСВУ

Правовий висновок

до проєкту рішення Київської міської ради
від 13.11.2023 № 08/231-1432/ПР «Про надання ОБ'ЄДНАННЮ
СПІВВЛАСНИКІВ БАГАТОКВАРТИРНОГО БУДИНКУ «ДРАГОМАНОВА 31-
Б» земельної ділянки в постійне користування для обслуговування
багатоквартирного житлового будинку з об'єктами торгово-розважальної та
ринкової інфраструктури на вул. Драгоманова, 31б у Дарницькому районі міста
Києва»

Управлінням правового забезпечення діяльності Київської міської ради
проведено правову експертизу поданого проєкту рішення, з приводу чого
зазначаємо наступне.

1. Проєктом рішення передбачається надати ОБ'ЄДНАННЮ
СПІВВЛАСНИКІВ БАГАТОКВАРТИРНОГО БУДИНКУ «ДРАГОМАНОВА 31-
Б», за умови виконання пункту 2 цього рішення, в постійне користування земельну
ділянку площею 1,1234 га (кадастровий номер 8000000000:90:003:0051) для
обслуговування багатоквартирного житлового будинку з об'єктами торгово-
розважальної та ринкової інфраструктури (код виду цільового призначення – 02.10
для будівництва і обслуговування багатоквартирного житлового будинку з
об'єктами торгово-розважальної та ринкової інфраструктури) на вул. Драгоманова,

316 у Дарницькому районі міста Києва із земель комунальної власності територіальної громади міста Києва (категорія земель – землі житлової та громадської забудови, заява ДЦ від 07 жовтня 2023 року № 61419-007930724-031-03, справа № 469449883)

Зауважуємо, що відповідно до частин першої, другої статті 42 Земельного кодексу України земельні ділянки, на яких розташовані багатоквартирні будинки, а також належні до них будівлі, споруди та прибудинкові території державної або комунальної власності, надаються в постійне користування підприємствам, установам і організаціям, які здійснюють управління цими будинками.

Земельні ділянки, на яких розташовані багатоквартирні будинки, а також належні до них будівлі, споруди та прибудинкова територія, що перебувають у спільній сумісній власності власників квартир та нежитлових приміщень у будинку, передаються безоплатно у власність або в постійне користування співвласникам багатоквартирного будинку в порядку, встановленому Кабінетом Міністрів України.

Отже, питання щодо безоплатної передачі земельних ділянок у власність або в постійне користування співвласникам багатоквартирних будинків здійснюється виключно в порядку визначеному Кабінетом Міністрів України, проте на сьогоднішній день такий порядок не затверджено, а тому правових підстав для прийняття проєкту рішення немає.

У зв'язку з цим зауважуємо, що стаття 19 Конституції України зобов'язує органи державної влади та органи місцевого самоврядування, їх посадові особи діяти лише на підставі, в межах повноважень та у спосіб, що передбачені Конституцією та законами України.

Крім того, звертаємо увагу на те, що у листі Мінгромад від 27.08.2021 № 8/9/5097-21 «Щодо земельних ділянок багатоквартирних будинків та прав на них» висловлено правову позицію стосовно даної категорії правовідносин, відповідно до якої законодавчих підстав для передачі таких земельних ділянок саме ОСББ немає.

2. 15 грудня 2023 року набрав чинності Закон України «Про адміністративну процедуру» (далі - Закон), основною метою якого є регулювання порядку взаємодії публічної адміністрації та з приватними особами.

Закон встановлює вимоги до структури адміністративного акта, та передбачає, що письмовий адміністративний акт або усний адміністративний акт, підтверджений у письмовій формі, складається із вступної, мотивувальної, резолютивної та заключної частин (стаття 71 Закону).

Абзац шостий частини першої цієї ж статті визначає, що у заключній частині зазначаються строк набрання адміністративним актом чинності та спосіб визначення такого строку. В адміністративному акті, який негативно впливає на право, свободу чи законний інтерес особи або покладає на неї певний обов'язок, зазначаються строки і порядок його оскарження (у тому числі найменування та місцезнаходження адміністративного органу, який є суб'єктом розгляду скарги, та

вид суду, до якого особа може подати позов). У разі якщо подання скарги чи пред'явлення позову не зупиняє дію адміністративного акта, у заключній частині повинна міститися вказівка на такий винятковий правовий наслідок з посиланням на правові підстави для такого винятку.

Відповідно до статті 74 Закону адміністративний акт набирає чинності стосовно учасника адміністративного провадження з дня доведення його до відома відповідної особи, якщо інший строк набрання ним чинності не передбачено законом або самим адміністративним актом.


Стаття 75 Закону визначає, порядок доведення адміністративного акта до відома осіб та встановлює відповідно, що спосіб доведення адміністративного акта до відома особи визначається адміністративним органом відповідно до цього Закону, якщо інший спосіб не передбачений законом.

Доведення адміністративного акта до відома особи здійснюється шляхом:

- 1) вручення акта або надсилання його поштою (рекомендованим листом з повідомленням про вручення);
- 2) надсилання на адресу електронної пошти чи передачі з використанням інших засобів телекомунікаційного зв'язку;
- 3) публічного оголошення, оприлюднення згідно з вимогами законодавства;
- 4) усного повідомлення у випадках, передбачених законом.

Враховуючи вищезазначене, управління повертає проєкт рішення без погодження.

Начальник управління



Валентина ПОЛОЖИШНИК