



28/231-1427/ПР  
11.06.2020

# КИЇВСЬКА МІСЬКА РАДА

XI СЕСІЯ VIII СКЛИКАННЯ

## РІШЕННЯ

№ \_\_\_\_\_

**Про надання КОМУНАЛЬНОМУ ПІДПРИЄМСТВУ ВИКОНАВЧОГО ОРГАНУ КИЇВРАДИ (КИЇВСЬКОЇ МІСЬКОЇ ДЕРЖАВНОЇ АДМІНІСТРАЦІЇ) «КИЇВТЕПЛОЕНЕРГО» земельної ділянки у постійне користування для експлуатації та обслуговування будівлі центрального теплового пункту на вул. Жмеринській, 6 у Святошинському районі міста Києва**



700816410

Відповідно до статей 9, 79-1, 83, 92, 116, 120, 123, 186 Земельного кодексу України, статті 35 Закону України «Про землеустрій», Закону України «Про внесення змін до деяких законодавчих актів України щодо розмежування земель державної та комунальної власності», пункту 34 частини першої статті 26 Закону України «Про місцеве самоврядування в Україні», рішення Київської міської ради від 10 вересня 2015 року № 958/1822 «Про інвентаризацію земель міста Києва», враховуючи, що земельна ділянка зареєстрована в Державному земельному кадастрі (витяг з Державного земельного кадастру про земельну ділянку від 02 червня 2020 року № НВ-0005001692020), розглянувши технічну документацію із землеустрою щодо інвентаризації земель та заяву КОМУНАЛЬНОГО ПІДПРИЄМСТВА ВИКОНАВЧОГО ОРГАНУ КИЇВРАДИ (КИЇВСЬКОЇ МІСЬКОЇ ДЕРЖАВНОЇ АДМІНІСТРАЦІЇ) «КИЇВТЕПЛОЕНЕРГО» від 28 травня 2020 року № 72023-004910065-031-03, Київська міська рада

### ВИРІШИЛА:

1. Надати КОМУНАЛЬНОМУ ПІДПРИЄМСТВУ ВИКОНАВЧОГО ОРГАНУ КИЇВРАДИ (КИЇВСЬКОЇ МІСЬКОЇ ДЕРЖАВНОЇ АДМІНІСТРАЦІЇ) «КИЇВТЕПЛОЕНЕРГО», за умови виконання пункту 2 цього рішення, у постійне користування земельну ділянку площею 0,0416 га (кадастровий номер 8000000000:75:282:0060) для експлуатації та обслуговування будівлі центрального теплового пункту (код КВЦПЗ – 14.02 для розміщення, будівництва, експлуатації та обслуговування будівель і споруд об'єктів передачі електричної та теплової енергії) на вул. Жмеринській, 6 у Святошинському районі міста Києва із земель комунальної власності територіальної громади міста Києва, у зв'язку із закріпленням нерухомого майна на праві господарського відання відповідно до наказу Департаменту комунальної власності м. Києва виконавчого органу Київської міської ради

(Київської міської державної адміністрації) від 04 травня 2018 року № 224 «Про закріплення основних засобів за комунальним підприємством виконавчого органу Київради (Київської міської державної адміністрації) «Київтеплоенерго», право господарського відання зареєстровано в Державному реєстрі речових прав на нерухоме майно від 16 серпня 2019 року, номер запису про інше речове право 32926066 (категорія земель – землі промисловості, транспорту, зв'язку, енергетики, оборони та іншого призначення), заява ДЦ від 28 травня 2020 року № 72023-004910065-031-03, справа № 700816410).

**2. КОМУНАЛЬНОМУ ПІДПРИЄМСТВУ ВИКОНАВЧОГО ОРГАНУ КИЇВРАДИ (КИЇВСЬКОЇ МІСЬКОЇ ДЕРЖАВНОЇ АДМІНІСТРАЦІЇ) «КИЇВТЕПЛОЕНЕРГО»:**

2.1. Виконувати обов'язки землекористувача відповідно до вимог статті 96 Земельного кодексу України.

2.2. Вжити заходів щодо державної реєстрації права постійного користування на земельну ділянку у порядку, встановленому Законом України «Про державну реєстрацію речових прав на нерухоме майно та їх обтяжень».

2.3. Питання майнових відносин вирішувати в установленому порядку.

2.4. Забезпечити вільний доступ для прокладання нових, ремонту та експлуатації існуючих інженерних мереж і споруд, що знаходяться в межах земельної ділянки.

2.5. Виконати вимоги, викладені в листах Департаменту містобудування та архітектури виконавчого органу Київської міської ради (Київської міської державної адміністрації) від 23 січня 2020 року № 814/0/09-11/19-20, Головного управління Держгеокадастру у м. Києві від 20 січня 2020 року № 97-26-0.32-317/35-20.

2.6. Під час використання земельної ділянки дотримуватися обмежень у її використанні, зареєстрованих у Державному земельному кадастрі.

2.7. Питання сплати відновної вартості зелених насаджень або укладання охоронного договору на зелені насадження вирішувати відповідно до рішення Київської міської ради від 27 жовтня 2011 року № 384/6600 «Про затвердження Порядку видалення зелених насаджень на території міста Києва» (із змінами і доповненнями).

2.8. У разі необхідності проведення реконструкції чи нового будівництва, питання оформлення дозвільної та проєктно-кошторисної документації вирішувати в порядку, визначеному законодавством України.

3. Попередити землекористувача, що використання земельної ділянки не за цільовим призначенням тягне за собою припинення права користування нею відповідно до вимог статей 141, 143 Земельного кодексу України.


4. Контроль за виконанням цього рішення покласти на постійну комісію Київської міської ради з питань містобудування, архітектури та землекористування.

Київський міський голова

Віталій КЛИЧКО

## ПОДАННЯ:

Заступник голови Київської міської  
державної адміністрації



Вячеслав НЕПОП

Директор Департаменту земельних ресурсів  
виконавчого органу Київської міської ради  
(Київської міської державної адміністрації)

Петро ОЛЕНИЧ

Заступник директора Департаменту –  
начальник юридичного управління  
Департаменту земельних ресурсів  
виконавчого органу Київської міської ради  
(Київської міської державної адміністрації)



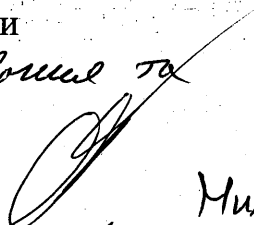
Алла ВАСИЛЕНКО

## ПОГОДЖЕНО:

19-06-2011

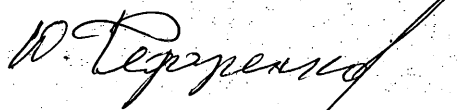
Постійна комісія Київської міської ради  
з питань *архітектури, містобудування та  
земельних відносин*

Голова



Михайло ТЕРЕНТЬЄВ


Секретар



Юрій ФЕДОРЕНКО

*Вн.*


Начальник управління правового  
забезпечення діяльності  
Київської міської ради



Ганна ГАРШИНА

Постійна комісія Київської міської ради  
з питань житлово-комунального господарства  
та паливно-енергетичного комплексу

Голова



Володимир БОНДАРЕНКО

Секретар

ПІДПИСАНО  
В ПОРЯДКУ  
Ч. 5 СТ. 30  
РЕГЛАМЕНТУ

Олег КОСТЮШКО

# ПОЯСНЮВАЛЬНА ЗАПИСКА

№ ПЗН-6711 від 03.06.2020

до проекту рішення Київської міської ради:

**Про надання КОМУНАЛЬНОМУ ПІДПРИЄМСТВУ ВИКОНАВЧОГО  
ОРГАНУ КИЇВРАДИ (КИЇВСЬКОЇ МІСЬКОЇ ДЕРЖАВНОЇ  
АДМІНІСТРАЦІЇ) «КИЇВТЕПЛОЕНЕРГО» земельної ділянки у  
постійне користування для експлуатації та обслуговування будівлі  
центрального теплового пункту на вул. Жмеринській, 6 у  
Святошинському районі міста Києва**

До справи  
№ 700816410



## 1. Юридична особа:

Назва	<b>КОМУНАЛЬНЕ ПІДПРИЄМСТВО ВИКОНАВЧОГО ОРГАНУ КИЇВРАДИ (КИЇВСЬКОЇ МІСЬКОЇ ДЕРЖАВНОЇ АДМІНІСТРАЦІЇ) «КИЇВТЕПЛОЕНЕРГО»</b>
Перелік засновників (учасників) <small>*за даними Єдиного державного реєстру юридичних осіб, фізичних осіб-підприємців та громадських формувань</small>	<b>КИЇВСЬКА МІСЬКА РАДА</b> <b>Адреса засновника: 01044, м. Київ, Шевченківський район, ВУЛИЦЯ ХРЕЩАТИК, будинок 36</b> <b>БІНД ВЯЧЕСЛАВ ЄВГЕНОВИЧ - керівник з 22.12.2018</b>
Кінцевий бенефіціарний власник (контролер) <small>*за даними Єдиного державного реєстру юридичних осіб, фізичних осіб-підприємців та громадських формувань</small>	<b>Відсутній</b>
Клопотання	<b>від 29.05.2020 № 700816410</b>

## 2. Відомості про земельну ділянку 8000000000:75:282:0060

Місце розташування (адреса):	<b>м. Київ, р-н Святошинський, вул. Жмеринська, 6</b>
Площа:	<b>0,0416 га</b>
Вид та термін користування:	<b>право в процесі оформлення (постійне користування)</b>
Вид використання:	<b>для експлуатації та обслуговування будівлі центрального теплового пункту</b>
Цільове призначення:	<b>14.02 для розміщення, будівництва, експлуатації та обслуговування будівель і споруд об'єктів передачі електричної та теплової енергії</b>
Нормативна грошова оцінка (за попереднім розрахунком*)	<b>388 251 грн 56 коп.</b>
<small>*Наведені розрахунки нормативної грошової оцінки не є остаточними і будуть уточнені відповідно до вимог законодавства при оформленні права на земельну ділянку.</small>	

## 3. Обґрунтування прийняття рішення

На замовлення зацікавленої особи та враховуючи рішення Київської міської ради від 10 вересня 2015 року № 958/1822 «Про інвентаризацію земель міста Києва» землепорядною організацією розроблено технічну документацію із землеустрою щодо інвентаризації земель, яка згідно із Земельним кодексом України погоджена з відповідними органами, зокрема:

Департаментом містобудування та архітектури  
виконавчого органу Київської міської ради  
(Київської міської державної адміністрації)

**від 23.01.2020 № 814/0/09-11/19-20**

Головним управлінням Держгеокадастру у м. Києві

**від 20.01.2020 № 97-26-0.32-317/35-20**

Відповідно до статей 9, 123 Земельного кодексу України та Порядку набуття прав на землю із земель комунальної власності у місті Києві, затвердженого рішенням Київської міської ради від 20 квітня 2017 року № 241/2463, враховуючи, що земельна ділянка зареєстрована в Державному земельному кадастрі (витяг з Державного земельного кадастру про земельну ділянку від 02.06.2020 № НВ-

0005001692020), Департаментом земельних ресурсів виконавчого органу Київської міської ради (Київської міської державної адміністрації) розроблено відповідний проект рішення Київської міської ради.

#### 4. Мета прийняття рішення.

Метою прийняття рішення є забезпечення реалізації встановленого Земельним кодексом України права особи на оформлення права користування на землю.

#### 5. Особливі характеристики ділянки.

<b>Наявність будівель і споруд на ділянці:</b>	<i>Земельна ділянка забудована будівлею центрального теплового пункту літ. «Б» загальною площею 214,8 кв.м, яка є власністю територіальної громади міста Києва та закріплена на праві господарського відання за КП «КИЇВТЕПЛОЕНЕРГО» (наказ Департаменту комунальної власності м. Києва виконавчого органу Київської міської ради (Київської міської державної адміністрації) від 04.05.2018 № 224, інформаційна довідка з Державного реєстру речових прав на нерухоме майно від 29.05.2020 № 210751041; реєстраційний номер об'єкта нерухомого майна: 1880053980000; номер запису про інше речове право: 32926066 від 16.08.2019).</i>
<b>Наявність ДПТ:</b>	<i>Детальний план території відсутній.</i>
<b>Функціональне призначення згідно Генплану:</b>	<i>Відповідно до Генерального плану міста, затвердженого рішенням Київської міської ради від 28 березня 2002 року № 370/1804, земельна ділянка за функціональним призначенням належить до території багатопверхової житлової забудови.</i>
<b>Правовий режим:</b>	<i>Земельна ділянка належить до земель комунальної власності територіальної громади міста Києва.</i>
<b>Розташування в зеленій зоні:</b>	<i>Земельна ділянка не входить до зеленої зони.</i>

#### 6. Стан нормативно-правової бази у даній сфері правового регулювання.

Загальні засади та порядок передачі земельних ділянок у власність чи користування зацікавленим особам визначено Земельним кодексом України та Порядком набуття прав на землю із земель комунальної власності у місті Києві, затвердженим рішенням Київради від 20 квітня 2017 року № 241/2463.

Рішення про надання земельної ділянки може бути прийнято Київською міською радою з урахуванням вимог статті 24 Закону України «Про регулювання містобудівної діяльності».

#### 7. Фінансово-економічне обґрунтування.

Реалізація рішення не потребує додаткових витрат міського бюджету.

Відповідно до Податкового Кодексу України розмір земельного податку складатиме **3882 грн 52 коп. (1%)**.

#### 8. Прогноз соціально-економічних та інших наслідків прийняття рішення.

Наслідками прийняття розробленого проекту рішення стане:

- реалізація зацікавленою особою своїх прав щодо використання земельної ділянки;

Доповідач: директор Департаменту земельних ресурсів Петро ОЛЕНИЧ

Директор Департаменту  
земельних ресурсів

Петро ОЛЕНИЧ