

08/231-1425/PP
20.09.2024



КИЇВСЬКА МІСЬКА РАДА
IV сесія IX скликання

Р І Ш Е Н Н Я

Київ

№ _____

Про відмову Радченко Вікторії Валеріївни в передачі у приватну власність земельної ділянки для будівництва і обслуговування житлового будинку, господарських будівель і споруд (присадибна ділянка) на вул. Юнацькій, 31 у Солом'янському районі міста Києва



705310274

Розглянувши заяву громадянки Радченко Вікторії Валеріївни, яка проживає за адресою: від 23 липня 2024 року № 08/28708, проєкт землеустрою щодо відведення земельної ділянки, додані документи, враховуючи постанову Київського апеляційного суду від 11 липня 2024 року у справі № 760/19311/21, зважаючи на заборону безоплатної передачі земель комунальної власності у приватну власність під час дії воєнного стану, відповідно до статей 9, 81, 83, 116, 118, підпункту 5 пункту 27 розділу X «Перехідні положення» Земельного кодексу України, Указу Президента України від 24.02.2022 № 64/2022 «Про введення воєнного стану в Україні», затвердженого Законом України «Про затвердження Указу Президента України «Про введення воєнного стану в Україні» від 24.02.2022 № 2102-IX, Закону України «Про внесення змін до деяких законодавчих актів України щодо розмежування земель державної та комунальної власності», пункту 34 частини першої статті 26 Закону України «Про місцеве самоврядування в Україні», Закону України «Про адміністративну процедуру», Київська міська рада

ВИРІШИЛА:

1. Відмовити громадянці Радченко Вікторії Валеріївни в передачі у приватну власність земельної ділянки (кадастровий номер 8000000000:72:313:0033) площею 0,0762 га для будівництва і обслуговування житлового будинку, господарських будівель і споруд (присадибна ділянка) на вул. Юнацькій, 31 у

Солом'янському районі міста Києва із земель комунальної власності територіальної громади міста Києва (категорія земель – землі житлової та громадської забудови, код виду цільового призначення - 02.01) справа № 705310274.

2. Дане рішення набирає чинності з дня доведення його до відома заявника.

3. Департаменту земельних ресурсів виконавчого органу Київської міської ради (Київської міської державної адміністрації) довести до відома громадянки Радченко Вікторії Валеріївни рішення Київської міської ради шляхом надсилання його поштою (рекомендованим листом з повідомленням про вручення).

4. Рішення Київської міської ради може бути оскаржено до Київського окружного адміністративного суду, який знаходиться за адресою: бульвар Лесі Українки, 26, місто Київ, 01133, шляхом подання позовної заяви відповідно до вимог Кодексу адміністративного судочинства України, протягом тридцяти календарних днів з дня доведення рішення Київської міської ради до відома особи, яка була учасником адміністративного провадження щодо прийняття зазначеного акта.

Відповідно до частини четвертої статті 150 Кодексу адміністративного судочинства України подання позову, а також відкриття провадження в адміністративній справі не зупиняють дію оскаржуваного рішення суб'єкта владних повноважень, якщо суд не застосував відповідні заходи забезпечення позову.

5. Контроль за виконанням цього рішення покласти на постійну комісію Київської міської ради з питань архітектури, містопланування та земельних відносин.

Київський міський голова

Віталій КЛИЧКО

ПОДАННЯ:

Заступник голови
Київської міської державної адміністрації
з питань здійснення самоврядних
повноважень

Петро ОЛЕНИЧ

Директор Департаменту земельних ресурсів
виконавчого органу Київської міської ради
(Київської міської державної адміністрації)

Валентина ПЕЛИХ

Начальник юридичного управління
Департаменту земельних ресурсів
виконавчого органу Київської міської ради
(Київської міської державної адміністрації)

Дмитро РАДЗІЄВСЬКИЙ

ПОГОДЖЕНО:

Постійна комісія Київської міської ради
з питань архітектури, містопланування
та земельних відносин

Голова

Михайло ТЕРЕНТЬЄВ

Секретар

Юрій ФЕДОРЕНКО

Начальник управління правового
забезпечення діяльності
Київської міської ради

Валентина ПОЛОЖИШНИК

Ошнн-

ПОЯСНЮВАЛЬНА ЗАПИСКА

№ ПЗН-70515 від 03.09.2024

до проєкту рішення Київської міської ради:

Про відмову Радченко Вікторії Валеріївни в передачі у приватну власність земельної ділянки для будівництва і обслуговування житлового будинку, господарських будівель і споруд (присадибна ділянка) на вул. Юнацькій, 31 у Солом'янському районі міста Києва

До справи
№ 705310274



1. Фізична особа:

ПІБ: **Радченко Вікторія Валеріївна**
Заява: **від 23.07.2024 номер 08/28708**

2. Відомості про земельну ділянку (кадастровий номер 8000000000:72:313:0033)

Місце розташування (адреса):	вул. Юнацька, 31 у Солом'янському районі міста Києва
Площа:	0,0762 га
Категорія земель:	землі житлової та громадської забудови
Вид та термін користування:	право в процесі оформлення (власність)
Цільове призначення земельної ділянки:	02.01 Для будівництва і обслуговування житлового будинку, господарських будівель і споруд (присадибна ділянка)

3. Обґрунтування прийняття рішення.

Відповідно до Порядку набуття прав на землю із земель комунальної власності у місті Києві, затвердженого рішенням Київської міської ради від 20.04.2017 № 241/2463, зважаючи на заборону безоплатної передачі земель комунальної власності у приватну власність під час дії воєнного стану, та враховуючи постанову Київського апеляційного суду від 11 липня 2024 року у справі № 760/19311/21, керуючись Земельним кодексом України, Указом Президента України від 24.02.2022 № 64/2022 «Про введення воєнного стану в Україні», затвердженим Законом України «Про затвердження Указу Президента України «Про введення воєнного стану в Україні» від 24.02.2022 № 2102-ІХ, Законом України «Про внесення змін до деяких законодавчих актів України щодо розмежування земель державної та комунальної власності», Законом України «Про місцеве самоврядування в Україні», Законом України «Про адміністративну процедуру», Департаментом земельних ресурсів виконавчого органу Київської міської ради (Київської міської державної адміністрації) розроблено проєкт рішення Київської міської ради.

4. Мета прийняття рішення.

Метою прийняття рішення є забезпечення дотримання вимог Земельного кодексу України та виконання постанови Київського апеляційного суду від 11 липня 2024 року у справі № 760/19311/21.

5. Особливі характеристики ділянки.

Наявність будівель і споруд на ділянці:	Земельна ділянка вільна від капітальної забудови.
Наявність ДПТ:	Відповідно до детального плану території мікрорайону Жуляни, затвердженого рішенням Київської міської ради від 14.06.2007 № 796/1457, земельна ділянка належить до території житлової садибної забудови (існуючі) (довідка (витяг) з містобудівного кадастру Департаменту містобудування та архітектури виконавчого органу Київської міської ради (Київської міської державної

	адміністрації) від 30.05.2018 № 4122/0/12-53/12-03-18).
Функціональне призначення згідно з Генпланом:	Відповідно до Генерального плану міста Києва та проекту планування його приміської зони на період до 2020 року, затвердженого рішенням Київської міської ради від 28.03.2002 № 370/1804, земельна ділянка за функціональним призначенням належить до території житлової садибної забудови (існуючі).
Правовий режим:	<p>З відомостей Державного реєстру речових прав на нерухоме майно встановлено, що земельна ділянка зареєстрована на праві власності за гр. Радченко В.В. (право власності зареєстровано у Державному реєстрі речових прав на нерухоме майно 18.07.2024, номер відомостей про речове право 55981855 (інформація з Державного реєстру речових прав на нерухоме майно від 05.09.2024 № 393597279).</p> <p>Разом з тим, Київська міська рада рішення про передачу земельної ділянки у власність гр. Радченко В.В. не приймала.</p> <p>Враховуючи зазначене, Департаментом подано скаргу до Міністерства юстиції України від 02.09.2024 № 057-11889 про анулювання рішення державного реєстратора від 24.07.2024 № 74258165 про реєстрацію права власності на земельну ділянку з кадастровими номером 8000000000:72:313:0033 за Радченко Вікторією Валеріївною.</p>
Розташування в зеленій зоні:	Земельна ділянка не входить до зеленої зони.
Інші особливості:	<p>Земельна ділянка площею 0,0762 га (кадастровий номер 8000000000:72:313:0033) на вул. Юнацькій, 31 у Солом'янському районі м. Києва на підставі рішення Київської міської ради від 10.06.2021 № 992/1469/1510 (далі – Рішення) передана у приватну власність громадянці Гуриній О.Д. для будівництва і обслуговування житлового будинку, господарських будівель і споруд.</p> <p>Постановою Київського апеляційного суду від 11 липня 2024 року у справі № 760/19311/21, визнано незаконним та скасовано Рішення, визнано за Радченко Вікторією Валеріївною в порядку спадкування за законом після смерті Щур Меланії Степанівни, яка померла 22 серпня 2017 року право на завершення приватизації земельної ділянки та здійснення державної реєстрації речових прав на земельну ділянку з кадастровим номером 8000000000:72:313:0033, розміром 0,0762 га з цільовим призначенням для будівництва і обслуговування жилого будинку, господарських будівель і споруд на вул. Юнацькій, 31 у Солом'янському районі міста Києва.</p> <p>Відповідно до статті 129¹ Конституції України судові рішення є обов'язковим до виконання.</p> <p>Згідно з частиною третьою статті 14 Кодексу адміністративного судочинства України невиконання судового рішення тягне за собою відповідальність, встановлену законом.</p>

	<p><i>Статтею 382 Кримінального кодексу України передбачено кримінальну відповідальність за невиконання судового рішення.</i></p> <p><i>Зважаючи на положення статей 9, 122 Земельного кодексу України та пункту 34 частини першої статті 26 Закону України «Про місцеве самоврядування в Україні» (щодо обов'язковості розгляду питань землекористування на пленарних засіданнях) вказаний проєкт рішення направляється для подальшого розгляду Київською міською радою.</i></p>
--	---

6. Стан нормативно-правової бази у даній сфері правового регулювання.

Проєкт рішення підготовлено відповідно до статті 129¹ Конституції України, Земельного кодексу України, Указу Президента України від 24.02.2022 № 64/2022 «Про введення воєнного стану в Україні», затвердженого Законом України «Про затвердження Указу Президента України «Про введення воєнного стану в Україні» від 24.02.2022 № 2102-IX, Закону України «Про місцеве самоврядування в Україні», Закону України «Про адміністративну процедуру», Закону України «Про внесення змін до деяких законодавчих актів України щодо розмежування земель державної та комунальної власності», Порядку набуття прав на землю із земель комунальної власності у місті Києві, затвердженого рішенням Київської міської ради від 20.04.2017 № 241/2463.

Проєкт рішення не стосується прав і соціальної захищеності осіб з інвалідністю та не матиме впливу на життєдіяльність цієї категорії.

Проєкт рішення не містить службової інформації у розумінні статті 6 Закону України «Про доступ до публічної інформації».

Проєкт рішення містить інформацію про фізичну особу (персональні дані) у розумінні статей 11 та 21 Закону України «Про інформацію» та статті 2 Закону України «Про захист персональних даних».

7. Фінансово-економічне обґрунтування.


Реалізація рішення не потребує додаткових витрат міського бюджету.

8. Прогноз соціально-економічних та інших наслідків прийняття рішення.

Наслідком прийняття розробленого проєкту рішення стане дотримання вимог Земельного кодексу України та виконання постанови Київського апеляційного суду від 11 липня 2024 року у справі № 760/19311/21.


Доповідач: директор Департаменту земельних ресурсів Валентина ПЕЛИХ

Директор Департаменту земельних ресурсів



Валентина ПЕЛИХ

Код земельної ділянки: 72:313:0033
Площа: 0.0762 га
Адрес земельної ділянки: Солом'янський район, вул. Юнацька, 31
Заявник: Радченко Вікторія Валеріївна
Вид та термін користування: Право в процесі оформлення (Власність)
Цільове призначення: 02.01, Для будівництва і обслуговування житлового будинку, господарських будівел
садибна ділянка)



Матеріали аерофотозйомки 2019 р.
виготовлено за даними АІС ОУЗР

Відомості про право власності/право постійного користування згідно з Державним реєстром речових прав на нерухоме майно

Вид права	Право власності
Інформація про власників (користувачів) земельної ділянки	
Прізвище, власне ім'я, по батькові (за наявності)/найменування	Радченко Вікторія Валеріївна
Громадянство	Відомості з ДРРП не надходили
Реквізити документа, що посвідчує особу	Відомості з ДРРП не надходили
Податковий номер/номер та серія (за наявності) паспорта фізичної особи	2558710688
Унікальний номер запису в Єдиному державному демографічному реєстрі (за наявності)	Відомості з ДРРП не надходили
Місце проживання/місцезнаходження	Відомості з ДРРП не надходили
Частка у спільній власності	1/1
Документ, який є підставою для виникнення права	постанова суду, Київський апеляційний суд 11.07.2024 760/19311/21;
Документ, що посвідчує право	-----

Відомості про оренду, суборенду згідно з Державним реєстром речових прав на нерухоме майно

Орендар:	
Прізвище, власне ім'я, по батькові (за наявності)/найменування	Відомості з ДРРП не надходили
Громадянство	Відомості з ДРРП не надходили
Реквізити документа, що посвідчує особу	Відомості з ДРРП не надходили
Податковий номер/номер та серія (за наявності) паспорта фізичної особи	Відомості з ДРРП не надходили
Унікальний номер запису в Єдиному державному демографічному реєстрі (за наявності)	Відомості з ДРРП не надходили
Місце проживання/місцезнаходження	Відомості з ДРРП не надходили



Площа земельної ділянки, переданої в оренду	Відомості з ДРРП не надходили
Орган, що здійснив державну реєстрацію речового права	Відомості з ДРРП не надходили
Дата державної реєстрації речового права	Відомості з ДРРП не надходили
Строк дії речового права	Відомості з ДРРП не надходили
Суборендар:	
Прізвище, власне ім'я, по батькові (за наявності)/найменування	Відомості з ДРРП не надходили
Громадянство	Відомості з ДРРП не надходили
Реквізити документа, що посвідчує особу	Відомості з ДРРП не надходили
Податковий номер/номер та серія (за наявності) паспорта фізичної особи	Відомості з ДРРП не надходили
Унікальний номер запису в Єдиному державному демографічному реєстрі (за наявності)	Відомості з ДРРП не надходили
Місце проживання/місцезнаходження	Відомості з ДРРП не надходили
Площа земельної ділянки (її частини), переданої в суборенду	Відомості з ДРРП не надходили
Обліковий номер частини земельної ділянки, на яку поширюється дія договору суборенди	Відомості з ДРРП не надходили
Орган, що здійснив державну реєстрацію речового права	Відомості з ДРРП не надходили
Дата державної реєстрації речового права	Відомості з ДРРП не надходили
Строк дії речового права	Відомості з ДРРП не надходили
Додаткові відомості	-----

Відомості про земельний сервітут згідно з Державним реєстром речових прав на нерухоме майно	
Вид сервітуту	Відомості з ДРРП не надходили
Площа земельної ділянки (її частини), на яку поширюється дія сервітуту	Відомості з ДРРП не надходили



Обліковий номер земельної ділянки (її частини), на яку поширюється дія сервітуту	Відомості з ДРРП не надходили
Підстава для встановлення земельного сервітуту	Відомості з ДРРП не надходили
Орган, що здійснив державну реєстрацію сервітуту	Відомості з ДРРП не надходили
Дата державної реєстрації сервітуту	Відомості з ДРРП не надходили
Строк дії сервітуту	Відомості з ДРРП не надходили
Додаткові відомості	-----

Відомості про обтяження згідно з Державним реєстром речових прав на нерухоме майно

Вид обтяження	арешт нерухомого майна
Опис предмета обтяження	земельна ділянка з кадастровим номером 8000000000:72:313:0033
Дата державної реєстрації обтяження	14.12.2021
Орган, що здійснив державну реєстрацію обтяження	Департамент з питань реєстрації виконавчого органу Київської міської ради (Київської міської державної адміністрації)
Документ, який є підставою для виникнення обтяження	ухвала суду, Солом'янський районний суд м.Києва, 06.12.2021, Мєсправа №760/19311/21 (пр. №2-з/760/1354/21)
Додаткові відомості	-----

Відомості про обмеження у використанні земельної ділянки

Вид обмеження у використанні земельної ділянки	Зона особливого режиму забудови
Обліковий номер частини земельної ділянки, на яку поширюється дія обмеження у використанні земельної ділянки	-----
Площа земельної ділянки (її частини), на яку поширюється дія обмеження	0.0762 гектарів
Підстава для виникнення обмеження у використанні земельної ділянки	Закон Наказ Міністерства інфраструктури України №721 "Про затвердження місця розташування та висоти об'єктів на приаеродромних територіях та об'єктів, діяльність яких може вплинути на безпеку польотів і роботу радіотехнічних приладів цивільної авіації" 30.11.2012
Орган, що здійснив державну реєстрацію обмеження	-----



Створено за допомогою програмного забезпечення Державного земельного кадастру.

Дата державної реєстрації обмеження	-----
Строк дії обмеження	безстр
Вид обмеження у використанні земельної ділянки	Зона о
Обліковий номер частини земельної ділянки, на яку поширюється дія обмеження у використанні земельної ділянки	-----
Площа земельної ділянки (її частини), на яку поширюється дія обмеження	0.0762
Підстава для виникнення обмеження у використанні земельної ділянки	Закон "Про з
Орган, що здійснив державну реєстрацію обмеження	-----
Дата державної реєстрації обмеження	-----
Строк дії обмеження	безстр
Вид обмеження у використанні земельної ділянки	Зона о
Обліковий номер частини земельної ділянки, на яку поширюється дія обмеження у використанні земельної ділянки	-----
Площа земельної ділянки (її частини), на яку поширюється дія обмеження	0.0762
Підстава для виникнення обмеження у використанні земельної ділянки	Закон та жит затвер спору:
Орган, що здійснив державну реєстрацію обмеження	-----
Дата державної реєстрації обмеження	-----
Строк дії обмеження	безстр



Створено за допомогою програмного забезпечення Державного земельного кадастру.

Інформація про документи, на підставі яких відомості про обмеження у використанні земель внесені до Державного земельного кадастру

Реквізити заяви про державну реєстрацію обмеження у використанні земель -----
 Прізвище, власне ім'я та по батькові (за наявності)/ найменування заявника -----
 Інформація про документи, на підставі яких внесені відомості про обмеження у використанні земель -----

Відомості про заходи щодо охорони земель і ґрунтів

Назва та напрям заходу -----
 Площа -----
 Товщина родючого шару ґрунту, у тому числі об'єм ґрунтової маси -----
 Кошторисна вартість запроєктованих робіт -----
 Строки проведення -----
 Інформація про документи, на підставі яких передбачено здійснення заходу щодо охорони земель і ґрунтів -----

Відомості про ділянки надр, надані у користування відповідно до спеціальних дозволів на користування надрами та актів про надання гірничих відводів, одержаних в порядку інформаційної взаємодії між Державним земельним кадастром, Держгеонадрами та Держпраці (за наявності)

Реєстраційний номер спеціального дозволу на користування надрами -----
 Дата видачі спеціального дозволу на користування надрами -----
 Підстава для надання спеціального дозволу на користування надрами -----
 Вид користування надрами -----
 Відомості про ділянку надр, що надається у користування -----
 Площа ділянки надр, що надається у користування -----
 Вид корисної копалини -----

Відомості про особу, якій надано спеціальний дозвіл на користування надрами:

Прізвище, власне ім'я та по батькові (за наявності)/ найменування -----
 Реєстраційний номер облікової картки платника податків/ серія (за наявності) та номер паспорта фізичної особи/код згідно з ЄДРПОУ -----
 Строк дії спеціального дозволу на користування надрами -----
 Документ, який засвідчує надання гірничого відводу -----
 Відомості про користувача гірничого відводу (за наявності) -----
 Найменування/ прізвище, власне ім'я та по батькові (за наявності) -----
 Мета надання гірничого відводу -----
 Площа проєкції гірничого відводу -----
 Строк дії акта про надання гірничого відводу -----



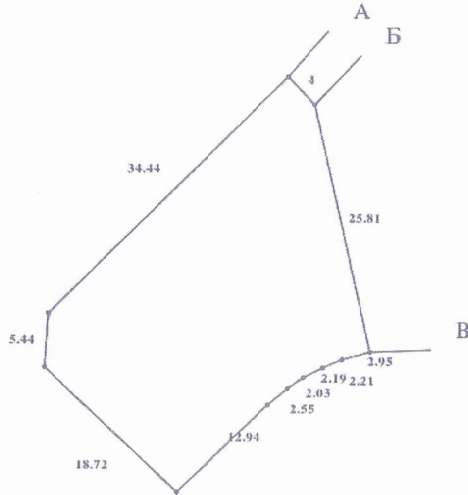
Створено за допомогою програмного забезпечення Державного земельного кадастру.



Створено за допомогою програмного забезпечення Державного земельного кадастру.

Кадастровий номер земельної ділянки 8000000000:72:313:0033

КАДАСТРОВИЙ ПЛАН ЗЕМЕЛЬНОЇ ДІЛЯНКИ



Масштаб 1: 500



Створено за допомогою програмного забезпечення Державного земельного кадастру.



Створено за допомогою програмного забезпечення Державного земельного кадастру.

КООРДИНАТИ ПОВОРОТНИХ ТОЧОК МЕЖ ЗЕМЕЛЬНОЇ ДІЛЯНКИ

ЕКСПЛІКАЦІЯ

Номер точки	Назва точки	Відстань (метрів)	Координати (м)	
			X	Y

Всього земель, га	У тому
1	
Площа земельної ділянки, га 0.0762	

Місце розташування		місто Київ, район Солом'янський, вулиця Юнацька, 31
Цільове призначення	Категорія земель	Землі житлової та громадської забудови
	Код цільового призначення	02.01 Для будівництва і обслуговування житлового будинку, господарських будівель і споруд (присадибна ділянка)
Площа, гектарів		0.0762
Відомості про перенесення в натуру (на місцевість) меж	охоронних зон, прибережних захисних смуг і пляжних зон, зон санітарної охорони, санітарно-захисних зон і зон особливого режиму використання земель (за наявності)	-----
	земельної ділянки (у разі формування земельної ділянки)	-----
	частини земельної ділянки, на якій може проводитися гідротехнічна меліорація (за наявності)	-----
Відомості про контури об'єктів нерухомого майна, меліоративних мереж, складових частин меліоративних мереж та точки водовиділу, розташовані на земельній ділянці (за наявності)		-----
Відомості про встановлені межові знаки (у разі формування земельної ділянки)		-----

Розробник документації із землеустрою:

ФОП Дубницька Маргарита Вячеславівна,
Дубницька Маргарита Вячеславівна

(прізвище, власне ім'я, по батькові (за наявності) фізичної особи / найменування юридичної особи)



Створено за допомогою програмного забезпечення Державного земельного кадастру.

Створено за допомогою програмного забезпечення Державного земельного кадастру.



КИЇВСЬКА МІСЬКА РАДА

Терентьєву М. О.
Положишник В. О.

Прошу розглянути проєкт рішення від 20.09.2024
№ 08/231- 1425/ПР в установленому порядку.

Омельченко А. В.

Для контролю за проходженням та тиражування.

Володимир БОНДАРЕНКО

“20” вересня 2024 року
№ 08/231 – 1425/ПР



УКРАЇНА

ВИКОНАВЧИЙ ОРГАН КИЇВСЬКОЇ МІСЬКОЇ РАДИ
(КИЇВСЬКА МІСЬКА ДЕРЖАВНА АДМІНІСТРАЦІЯ)

ДЕПАРТАМЕНТ ЗЕМЕЛЬНИХ РЕСУРСІВ

вул. Хрещатик, 32-а, м. Київ, 01001 тел. (044) 202 78 15

Контактний центр міста Києва (044) 15 51 E-mail: kyivland@kyivcity.gov.ua Код ЄДРПОУ 26199097

20.09.2024 № 05715-СЛ-70515

Заступнику міського голови-
секретарю Київської міської ради
Володимиру БОНДАРЕНКУ

Шановний Володимире Володимировичу!

Департамент земельних ресурсів виконавчого органу Київської міської ради (Київської міської державної адміністрації) відповідно до пункту 3 статті 26 Регламенту Київської міської ради, затвердженого рішенням Київської міської ради від 04.11.2021 № 3135/3176, направляє проєкт рішення Київської міської ради «Про відмову Радченко Вікторії Валеріївни в передачі у власність земельної ділянки для будівництва і обслуговування жилого будинку, господарських будівель і споруд (присадибна ділянка) на вул. Юнацькій, 31 у Солом'янському районі міста Києва» (справа № 705310274) для подальшого опрацювання.

Додатки:

- проєкт рішення Київської міської ради до справи № 705310274 на 2 арк. в 1 примірнику;
- пояснювальна записка до справи № 705310274 на 3 арк. в 1 примірнику;
- витяг з бази даних міського земельного кадастру на 1 арк. в 1 примірнику;
- матеріали супутникової фотозйомки на 1 арк. в 1 примірнику;
- проєкт землеустрою щодо відведення земельної ділянки 1 книга в 1 примірнику;
- витяг з Державного земельного кадастру про земельну ділянку в 1 примірнику;
- інформаційна довідка з Державного реєстру речових прав на нерухоме майно в 1 примірнику;
- заява від 23.07.2024 № 705310274 на 2 арк. в 1 примірнику.

З повагою

Директор

Валентина ПЕЛИХ

Текст проєкту рішення у паперовому вигляді відповідає проєкту в електронному вигляді на USB носії.

В.о. начальника четвертого відділу
управління землеустрою
Департаменту земельних ресурсів
виконавчого органу Київської міської ради
(Київської міської державної адміністрації)

Оксана ШИНКАРЧУК