



08/231-1419/ПР  
09.11.2023

# КИЇВСЬКА МІСЬКА РАДА

II СЕСІЯ IX СКЛИКАННЯ

## РІШЕННЯ

№ \_\_\_\_\_

*Ларсен*



551639090

**Про надання КИЇВСЬКОМУ  
КОМУНАЛЬНОМУ ОБ'ЄДНАННЮ  
ЗЕЛЕНОГО БУДІВНИЦТВА ТА  
ЕКСПЛУАТАЦІЇ ЗЕЛЕНИХ НАСАДЖЕНЬ  
МІСТА «КИЇВЗЕЛЕНБУД» земельних  
ділянок у постійне користування для  
утримання, обслуговування та експлуатації  
скверу на вул. Євгена Сверстюка у  
Дніпровському районі міста Києва**

Відповідно до статей 9, 79<sup>1</sup>, 83, 92, 116, 122, 123, 186 Земельного кодексу України, Закону України «Про внесення змін до деяких законодавчих актів України щодо розмежування земель державної та комунальної власності», пункту 34 частини першої статті 26 Закону України «Про місцеве самоврядування в Україні», рішення Київської міської ради від 18 травня 2017 року № 296/2518 «Про надання статусу скверу земельній ділянці на вул. Євгена Сверстюка у Дніпровському районі м. Києва», розглянувши проект землеустрою щодо відведення земельних ділянок та заяву **КИЇВСЬКОГО КОМУНАЛЬНОГО ОБ'ЄДНАННЯ ЗЕЛЕНОГО БУДІВНИЦТВА ТА ЕКСПЛУАТАЦІЇ ЗЕЛЕНИХ НАСАДЖЕНЬ МІСТА «КИЇВЗЕЛЕНБУД»** від 10 жовтня 2023 року № 72361-007938808-031-03, Київська міська рада

### **ВИРІШИЛА:**

1. Затвердити проект землеустрою щодо відведення земельних ділянок Київському комунальному об'єднанню зеленого будівництва та експлуатації зелених насаджень міста «Київзеленбуд» для утримання, обслуговування та експлуатації скверу на вул. Євгена Сверстюка у Дніпровському районі м. Києва (категорія земель – землі рекреаційного призначення; код виду цільового призначення – 07.08, справа № **551639090**).

2. Надати КИЇВСЬКОМУ КОМУНАЛЬНОМУ ОБ'ЄДНАННЮ ЗЕЛЕНОГО БУДІВНИЦТВА ТА ЕКСПЛУАТАЦІЇ ЗЕЛЕНИХ НАСАДЖЕНЬ МІСТА «КИЇВЗЕЛЕНБУД», за умови виконання пункту 3 цього рішення, в постійне користування земельну ділянку площею 1,1792 га (кадастровий номер 8000000000:63:021:0075) та земельну ділянку площею 0,2657 га (кадастровий номер 8000000000:63:021:0049) для утримання, обслуговування та експлуатації скверу (код виду цільового призначення – 07.08 земельні ділянки загального користування, які використовуються як зелені насадження загального користування) на вул. Євгена Сверстюка у Дніпровському районі міста Києва із земель комунальної власності територіальної громади міста Києва (заява ДЦ від 10 жовтня 2023 року № 72361-007938808-031-03).

3. КИЇВСЬКОМУ КОМУНАЛЬНОМУ ОБ'ЄДНАННЮ ЗЕЛЕНОГО БУДІВНИЦТВА ТА ЕКСПЛУАТАЦІЇ ЗЕЛЕНИХ НАСАДЖЕНЬ МІСТА «КИЇВЗЕЛЕНБУД»:

3.1. Виконувати обов'язки землекористувача відповідно до вимог статті 96 Земельного кодексу України.

3.2. Вжити заходів щодо державної реєстрації права постійного користування земельними ділянками у порядку, встановленому Законом України «Про державну реєстрацію речових прав на нерухоме майно та їх обтяжень».

3.3. Забезпечити у разі необхідності вільний проїзд та прохід землекористувачам, власникам суміжних земельних ділянок.

3.4. Забезпечити вільний доступ для прокладання нових, ремонту та експлуатації існуючих інженерних мереж і споруд, що знаходяться в межах земельних ділянок.

3.5. Виконати вимоги, викладені в листі Департаменту містобудування та архітектури виконавчого органу Київської міської ради (Київської міської державної адміністрації) від 06 лютого 2020 року № 1084/0/09/19-20.

3.6. Під час використання земельних ділянок дотримуватися обмежень у їх використанні, зареєстрованих у Державному земельному кадастрі.

3.7. Земельну ділянку в межах червоних ліній використовувати з обмеженнями відповідно до містобудівного законодавства та вимог Закону України «Про автомобільні дороги».

4. Попередити землекористувача, що використання земельних ділянок не за цільовим призначенням тягне за собою припинення права користування ними відповідно до вимог статей 141, 143 Земельного кодексу України.

5. Контроль за виконанням цього рішення покласти на постійну комісію Київської міської ради з питань архітектури, містопланування та земельних відносин.

Київський міський голова

Віталій КЛИЧКО

**ПОДАННЯ:**


Заступник голови  
Київської міської державної адміністрації  
з питань здійснення самоврядних повноважень

  
Петро ОЛЕНИЧ

Директор Департаменту земельних ресурсів  
виконавчого органу Київської міської ради  
(Київської міської державної адміністрації)

  
Валентина ПЕЛИХ


Начальник юридичного управління  
Департаменту земельних ресурсів  
виконавчого органу Київської міської ради  
(Київської міської державної адміністрації)

  
Дмитро РАДЗІЄВСЬКИЙ

**ПОГОДЖЕНО:**

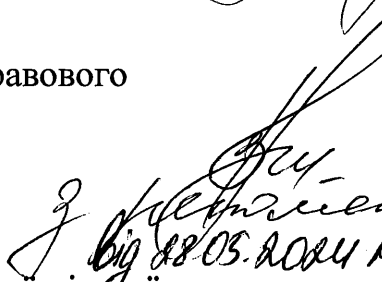
10.08.2024  
Постійна комісія Київської міської ради  
з питань архітектури, містопланування  
та земельних відносин

Голова

  
Михайло ТЕРЕНТЬЄВ  
Олена МАРЧЕНКО  
Юрій ФЕДОРЕНКО

Секретар засідання

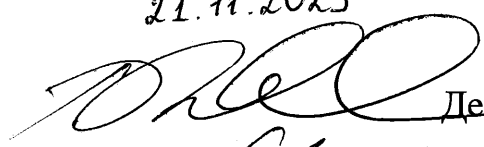
Начальник управління правового  
забезпечення діяльності  
Київської міської ради

  
Валентина ПОЛОЖИШНИК  
З Київської міської ради  
Big 28.05.2024 P 08/230-692


Постійна комісія Київської міської ради  
з питань екологічної політики

21.11.2023

Голова

  
Денис МОСКАЛЬ

Секретар

  
Світлана КУЛЕБА

# ПОЯСНЮВАЛЬНА ЗАПИСКА

№ ПЗН-59240 від 20.10.2023

до проекту рішення Київської міської ради:

**Про надання КИЇВСЬКОМУ КОМУНАЛЬНОМУ  
ОБ'ЄДНАННЮ ЗЕЛЕНОГО БУДІВНИЦТВА ТА  
ЕКСПЛУАТАЦІЇ ЗЕЛЕНИХ НАСАДЖЕНЬ МІСТА  
«КИЇВЗЕЛЕНБУД» земельних ділянок у постійне**

**користування для утримання, обслуговування та експлуатації  
скверу на вул. Євгена Сверстюка у Дніпровському районі  
міста Києва**

До справи  
№ 551639090



## 1. Юридична особа:

Назва	КИЇВСЬКЕ КОМУНАЛЬНЕ ОБ'ЄДНАННЯ ЗЕЛЕНОГО БУДІВНИЦТВА ТА ЕКСПЛУАТАЦІЇ ЗЕЛЕНИХ НАСАДЖЕНЬ МІСТА «КИЇВЗЕЛЕНБУД»
Перелік засновників (учасників) юридичної особи	КИЇВСЬКА МІСЬКА ДЕРЖАВНА АДМІНІСТРАЦІЯ, Код ЄДРПОУ:00022527, Місцезнаходження: Україна, 01044, місто Київ, вул. Хрещатик, 36
Кінцевий бенефіціарний власник (контролер)	Відсутній
Реєстраційний номер:	від 11.10.2023 № 551639090

## 2. Відомості про земельні ділянки (кадастрові №№ 8000000000:63:021:0049; 8000000000:63:021:0075).

Місце розташування (адреса)	м. Київ, р-н Дніпровський, вул. Євгена Сверстюка
Площі	0,2657 га (кадастровий номер 8000000000:63:021:0049); 1,1792 га (кадастровий номер 8000000000:63:021:0075)
Вид та термін користування	право в процесі оформлення (постійне користування)
Категорія земель	землі рекреаційного призначення
Вид цільового призначення	07.08 земельні ділянки загального користування, які використовуються як зелені насадження загального користування (для утримання, обслуговування та експлуатації скверу)
Нормативні грошові оцінки (за попереднім розрахунком*)	8000000000:63:021:0049 – 4 285 643 грн 68 коп; 8000000000:63:021:0075 – 19 020 064 грн 07 коп.
* Наведені розрахунки нормативної грошової оцінки не є остаточними і будуть уточнені відповідно до вимог чинного законодавства при оформленні права на земельну ділянку.	

## 3. Обґрунтування прийняття рішення.

На замовлення зацікавленої особи землевпорядною організацією розроблено проект землеустрою щодо відведення земельних ділянок, на підставі якого та відповідно до статей 9, 123 Земельного кодексу України та Порядку набуття прав на землю із земель комунальної власності у місті Києві, затвердженого рішенням Київської міської ради від 20.04.2017 № 241/2463, Департаментом земельних ресурсів виконавчого органу Київської міської ради (Київської міської державної адміністрації) розроблено проект рішення Київської міської ради.

#### 4. Мета прийняття рішення.

Метою прийняття рішення є забезпечення реалізації встановленого Земельним кодексом України права особи на оформлення права користування на землю.

#### 5. Особливі характеристики ділянок.

Наявність будівель і споруд на ділянках:	Земельні ділянки вільні від капітальної забудови.
Наявність ДПТ:	Відповідно до детального плану території в межах просп. Возз'єднання, залізниці, просп. Броварського, Русанівського каналу у Дніпровському районі м. Києва, затвердженого рішенням Київської міської ради від 14.07.2016 № 728/728, земельні ділянки за функціональним призначенням належать до території зелених насаджень загального користування та частково до території вулиць та доріг (згідно з листа Департаменту містобудування та архітектури виконавчого органу Київської міської ради (Київської міської державної адміністрації) від 06.02.2020 № 1084/0/09/19-20).
Функціональне призначення згідно з Генпланом:	Відповідно до Генерального плану міста Києва, затвердженого рішенням Київської міської ради від 28.03.2002 № 370/1804, земельні ділянки за функціональним призначенням належать до території зелених насаджень загального користування та частково до території вулиць та доріг. Відповідно до листа Департаменту містобудування та архітектури виконавчого органу Київської міської ради (Київської міської державної адміністрації) від 06.02.2020 № 1084/0/09/19-20 заявлена ініціатива відповідає містобудівній документації.
Правовий режим:	Земельні ділянки належать до земель комунальної власності територіальної громади міста Києва.
Розташування в зеленій зоні:	Рішенням Київської міської ради від 18.05.2017 № 296/2518 «Про надання статусу скверу земельній ділянці на вул. Євгена Сверстюка у Дніпровському районі м. Києва» земельним ділянкам надано статус скверу.
Інші особливості:	Земельна ділянка (кадастровий номер 8000000000:63:021:0049) розташована в межах червоних ліній.

Інші особливості:	<p>Зазначаємо, що Департамент земельних ресурсів не може перебирати на себе повноваження Київської міської ради та приймати рішення про надання або відмову в наданні в користування земельних ділянок, оскільки відповідно до пункту 34 частини першої статті 26 Закону України «Про місцеве самоврядування в Україні» та статей 9, 122 Земельного кодексу України такі питання вирішуються виключно на пленарних засіданнях сільської, селищної, міської ради.</p> <p>Зазначене підтверджується, зокрема, рішеннями Верховного Суду від 28.04.2021 у справі № 826/8857/16, від 17.04.2018 у справі № 826/8107/16, від 16.09.2021 у справі № 826/8847/16.</p> <p>Зважаючи на вказане, цей проєкт рішення направляється для подальшого розгляду Київською міською радою відповідно до її Регламенту.</p>
-------------------	--

#### **6. Стан нормативно-правової бази у даній сфері правового регулювання.**

Загальні засади та порядок передачі земельних ділянок у користування зацікавленим особам визначено Земельним кодексом України та Порядком набуття прав на землю із земель комунальної власності у місті Києві, затвердженим рішенням Київської міської ради від 20.04.2017 № 241/2463.

Проєкт рішення не містить інформацію з обмеженим доступом у розумінні статті 6 Закону України «Про доступ до публічної інформації».

Проєкт рішення не стосується прав і соціальної захищеності осіб з інвалідністю та не матиме впливу на життєдіяльність цієї категорії.

#### **7. Фінансово-економічне обґрунтування.**

Реалізація рішення не потребує додаткових витрат міського бюджету.

Відповідно до Податкового кодексу України та Положення про плату за землю в місті Києві, затвердженого рішенням Київської міської ради від 23.06.2011 № 242/5629 «Про встановлення місцевих податків і зборів у м. Києві» (зі змінами та доповненнями) розрахунковий розмір земельного податку складатиме (0,1%):

8000000000:63:021:0049 – 42 856 грн 44 коп;

8000000000:63:021:0075 – 190 200 грн 64 коп.

#### **8. Прогноз соціально-економічних та інших наслідків прийняття рішення.**

Наслідками прийняття розробленого проєкту рішення стане реалізація зацікавленою особою своїх прав щодо користування земельними ділянками.

Доповідач: директор Департаменту земельних ресурсів **Валентина ПЕЛИХ**.

Директор Департаменту земельних ресурсів



Валентина ПЕЛИХ



# КИЇВСЬКА МІСЬКА РАДА

СЕКРЕТАРІАТ

УПРАВЛІННЯ ПРАВОВОГО ЗАБЕЗПЕЧЕННЯ  
ДІЯЛЬНОСТІ КИЇВСЬКОЇ МІСЬКОЇ РАДИ

вул. Хрещатик, 36, м. Київ 01044

тел.: (044) 202-70-19

28.05.2024 № 08/230-692  
на № \_\_\_\_\_ від \_\_\_\_\_

Голові постійної комісії Київської  
міської ради з питань архітектури,  
містопланування та земельних  
відносин  
Михайлу ТЕРЕНТЬСВУ

## Рекомендації

до проєкту рішення Київської міської ради від 09.11.2023 №08/231-1419/ПР  
«Про надання КИЇВСЬКОМУ КОМУНАЛЬНОМУ ОБ'ЄДНАННЮ ЗЕЛЕНОГО  
БУДІВНИЦТВА ТА ЕКСПЛУАТАЦІЇ ЗЕЛЕНИХ НАСАДЖЕНЬ МІСТА  
«КИЇВЗЕЛЕНБУД» земельних ділянок у постійне користування для утримання,  
обслуговування та експлуатації скверу на вул. Євгена Сверстюка у  
Дніпровському районі міста Києва»

Управлінням правового забезпечення діяльності Київської міської ради  
проведено правову експертизу поданого проєкту рішення, з приводу чого  
зазначаємо таке.

Законом України «Про адміністративну процедуру» (далі - Закон)  
врегульовано відносини органів виконавчої влади, органів влади Автономної  
Республіки Крим, органів місцевого самоврядування, їх посадових осіб, інших  
суб'єктів, які відповідно до закону уповноважені здійснювати функції публічної  
адміністрації, з фізичними та юридичними особами щодо розгляду і вирішення  
адміністративних справ у дусі визначеної Конституцією України демократичної  
та правової держави та з метою забезпечення права і закону, а також  
зобов'язання держави забезпечувати і захищати права, свободи чи законні  
інтереси людини і громадянина.

Проєкт рішення в розумінні Закону є адміністративним актом.

Зважаючи на викладене, рекомендуємо врахувати у проєкті рішення норми  
Закону.

Начальник управління

Валентина ПОЛОЖИШНИК

Виконавець Тетяна Мороченець