

08/231-1405/17P
18.09.2024



КИЇВСЬКА МІСЬКА РАДА
IV сесія IX скликання

Р І Ш Е Н Н Я

Київ

№ _____

Про передачу ТОВАРИСТВУ З ОБМЕЖЕНОЮ ВІДПОВІДАЛЬНІСТЮ «КАПІТАЛ ПРОДАКШН ПЛЮС» земельної ділянки в оренду для розміщення та експлуатації основних, підсобних і допоміжних будівель та споруд підприємств переробної, машинобудівної та іншої промисловості на вул. Сім'ї Кульженків, 14 в Оболонському районі міста Києва



344463577

Розглянувши заяву ТОВАРИСТВА З ОБМЕЖЕНОЮ ВІДПОВІДАЛЬНІСТЮ «КАПІТАЛ ПРОДАКШН ПЛЮС» (код ЄДРПОУ: 41655921, місцезнаходження юридичної особи: 61057, місто Харків, вулиця Громадянська, будинок, 11/13) від 21 серпня 2024 року № 50399-008898317-031-03 про передачу в оренду земельної ділянки, керуючись статтями 9, 83, 93, 116, 122, 123, 124 Земельного кодексу України, статтями 1212, 1214 Цивільного кодексу України, Законом України «Про оренду землі», пунктом 34 частини першої статті 26 Закону України «Про місцеве самоврядування в Україні», Законом України «Про адміністративну процедуру» враховуючи, що земельна ділянка зареєстрована в Державному земельному кадастрі, право комунальної власності територіальної громади міста Києва на яку зареєстровано в установленому порядку (право власності зареєстровано у Державному реєстрі речових прав на нерухоме майно 02 вересня 2024 року, номер відомостей про речове право: 56566072), Київська міська рада

ВИРІШИЛА:

1. Передати ТОВАРИСТВУ З ОБМЕЖЕНОЮ ВІДПОВІДАЛЬНІСТЮ «КАПІТАЛ ПРОДАКШН ПЛЮС», за умови виконання пункту 2 цього рішення, в оренду на 10 років земельну ділянку площею 0,1740 га (кадастровий номер 8000000000:78:081:0027) для розміщення та експлуатації основних, підсобних і допоміжних будівель та споруд підприємств переробної, машинобудівної та іншої промисловості (код виду цільового призначення – 11.02 для розміщення та експлуатації основних, підсобних і допоміжних будівель та споруд підприємств переробної, машинобудівної та іншої промисловості, включаючи об'єкти оброблення відходів, зокрема із енергогенеруючим блоком) на вул. Сім'ї Кульженків, 14 в Оболонському районі міста Києва із земель комунальної власності територіальної громади міста Києва у зв'язку з набуттям права власності на нерухоме майно (право власності зареєстровано в Державному реєстрі речових прав на нерухоме майно 25 грудня 2023 року, номер відомостей про речове право 53095041) (категорія земель – землі промисловості, транспорту, електронних комунікацій, енергетики, оборони та іншого призначення), заява ДЦ від 21 серпня 2024 року № 50399-008898317-031-03, справа № **344463577**.

2. ТОВАРИСТВУ З ОБМЕЖЕНОЮ ВІДПОВІДАЛЬНІСТЮ «КАПІТАЛ ПРОДАКШН ПЛЮС»:

2.1. Виконувати обов'язки землекористувача відповідно до вимог статті 96 Земельного кодексу України.

2.2. У місячний строк з дня набрання чинності цим рішенням надати до Департаменту земельних ресурсів виконавчого органу Київської міської ради (Київської міської державної адміністрації) документи, визначені законодавством України, необхідні для укладання договору оренди земельної ділянки (зокрема, охоронний договір на зелені насадження або інформацію уповноваженого органу про відсутність зелених насаджень на земельній ділянці).

2.3. Питання майнових відносин вирішувати в установленому порядку.

2.4. Забезпечити вільний доступ для прокладання нових, ремонту та експлуатації існуючих інженерних мереж і споруд, що знаходяться в межах земельної ділянки.

2.5. Питання сплати відновної вартості зелених насаджень або укладання охоронного договору на зелені насадження вирішувати відповідно до рішення Київської міської ради від 27 жовтня 2011 року № 384/6600 «Про затвердження Порядку видалення зелених насаджень на території міста Києва» (із змінами і доповненнями).

2.6. У разі необхідності проведення реконструкції, питання оформлення дозвільної та проектно-кошторисної документації вирішувати в порядку, визначеному законодавством України.

2.7. Частину земельної ділянки в межах червоних ліній використовувати з обмеженнями відповідно до вимог містобудівного законодавства та Закону України «Про автомобільні дороги».

2.8. Під час використання земельної ділянки дотримуватися обмежень у її використанні, зареєстрованих у Державному земельному кадастрі.

2.9. Сплатити безпідставно збережені кошти за користування земельною ділянкою з моменту набуття права власності на об'єкт нерухомого майна, розташований на ній, до моменту реєстрації права оренди на земельну ділянку у Державному реєстрі речових прав на нерухоме майно на підставі розрахунку Департаменту земельних ресурсів виконавчого органу Київської міської ради (Київської міської державної адміністрації).

3. Департаменту земельних ресурсів виконавчого органу Київської міської ради (Київської міської державної адміністрації) вжити організаційно-правових заходів, щодо виконання підпункту 2.9 пункту 2 цього рішення.

4. Попередити землекористувача, що використання земельної ділянки не за цільовим призначенням тягне за собою припинення права користування нею відповідно до вимог статей 141, 143 Земельного кодексу України.

5. Дане рішення набирає чинності та вважається доведеним до відома заявника з дня його оприлюднення на офіційному вебсайті Київської міської ради і втрачає чинність через дванадцять місяців, у разі якщо протягом цього строку не укладений відповідний договір оренди земельної ділянки.


6. Контроль за виконанням цього рішення покласти на постійну комісію Київської міської ради з питань архітектури, містопланування та земельних відносин.

Київський міський голова

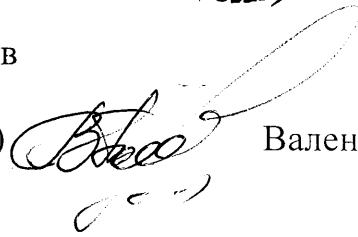
Віталій КЛИЧКО

ПОДАННЯ:


Заступник голови
Київської міської державної адміністрації
з питань здійснення самоврядних
повноважень


Петро ОЛЕНИЧ
Петро ПАНТЕЛЕЄВ
17.09.24

Директор Департаменту земельних ресурсів
виконавчого органу Київської міської ради
(Київської міської державної адміністрації)


Валентина ПЕЛИХ

Начальник юридичного управління
Департаменту земельних ресурсів
виконавчого органу Київської міської ради
(Київської міської державної адміністрації)


Дмитро РАДЗІЄВСЬКИЙ

ПОГОДЖЕНО:


Постійна комісія Київської міської ради
з питань архітектури, містопланування
та земельних відносин

з рекомендацією
вирешено №22/87
19.09.2024
Михайло ТЕРЕНТЬЄВ
Олена Морганас
Юрій ФЕДОРЕНКО

Голова

Секретар *Зеленюк*

Начальник управління правового
забезпечення діяльності
Київської міської ради


Валентина ПОЛОЖИШНИК
19.09.2024 №22/87-112

ПОЯСНЮВАЛЬНА ЗАПИСКА

№ ПЗН-71039 від 12.09.2024

до проєкту рішення Київської міської ради:

Про передачу ТОВАРИСТВУ З ОБМЕЖЕНОЮ ВІДПОВІДАЛЬНІСТЮ «КАПІТАЛ ПРОДАКШН ПЛЮС» земельної ділянки в оренду для розміщення та експлуатації основних, підсобних і допоміжних будівель та споруд підприємств переробної, машинобудівної та іншої промисловості на вул. Сім'ї Кульженків, 14 в Оболонському районі міста Києва

До справи
№ 344463577



1. Юридична особа:

Назва	ТОВАРИСТВО З ОБМЕЖЕНОЮ ВІДПОВІДАЛЬНІСТЮ «КАПІТАЛ ПРОДАКШН ПЛЮС»
Перелік засновників (учасників)	ПИЧУРИНА МАРИНА РАЇСІВНА, громадянство: Україна, Місцезнаходження: Україна, 61051, Харківська обл., місто Харків, ШЕВЧЕНКІВСЬКИЙ РАЙОН, ВУЛИЦЯ КЛОЧКІВСЬКА КУДЛАСНКО ЛЕОНІД МИРОНОВИЧ, громадянство: Україна, Місцезнаходження: Україна, 03058, місто Київ, ВУЛИЦЯ В.ГЕТЬМАНА ПИЧУРИН АРТЕМ АНАТОЛІЙОВИЧ, громадянство: Україна, Місцезнаходження: Україна, 94518, Луганська обл., місто Хрустальний, МІКРОРАЙОН НОМЕР 3 ПИЧУРИН ЄВГЕН АНАТОЛІЙОВИЧ, громадянство: Україна, Місцезнаходження: Україна, 94518, Луганська обл., місто Хрустальний, МІКРОРАЙОН НОМЕР 3
Кінцевий бенефіціарний власник (контролер)	Кудлаєнко Леонід Миронович, громадянство: Україна, 03058, місто Київ, вул.Гетьмана Вадима
Ресстраційний номер:	від 22.08.2024 № 344463577

2. Відомості про земельну ділянку (кадастровий № 8000000000:78:081:0027)

Місце розташування:	м. Київ, р-н Оболонський, вул. Сім'ї Кульженків, 14
Площа:	0,1740 га
Вид та термін користування:	Право в процесі оформлення (оренда на 10 років)
Категорія земель:	землі промисловості, транспорту, електронних комунікацій, енергетики, оборони та іншого призначення
Цільове призначення:	11.02 для розміщення та експлуатації основних, підсобних і допоміжних будівель та споруд підприємств переробної, машинобудівної та іншої промисловості, включаючи об'єкти оброблення відходів, зокрема із енергогенеруючим блоком (для розміщення та експлуатації основних, підсобних і допоміжних будівель та споруд підприємств переробної, машинобудівної та іншої промисловості)
Нормативна грошова оцінка (за попереднім розрахунком*)	3 104 885 грн 67 коп

* Наведені розрахунки нормативної грошової оцінки не є остаточними і будуть уточнені відповідно до вимог чинного законодавства при оформленні права на земельну ділянку.

3. Обґрунтування прийняття рішення.

Відповідно до статті 123 Земельного кодексу України, враховуючи, що земельна ділянка зареєстрована в Державному земельному кадастрі (витяг з Державного земельного кадастру про земельну ділянку від 12.09.2024 № НВ - 0002241562024), право комунальної власності територіальної громади міста Києва на яку зареєстровано в установленому порядку (інформаційна довідка з Державного реєстру речових прав на нерухоме майно від 12.09.2024 № 394587458), Департаментом земельних ресурсів виконавчого органу Київської міської ради (Київської міської державної адміністрації) розроблено проект рішення Київської міської ради щодо передачі земельної ділянки в оренду без зміни її меж та цільового призначення без складання документації із землеустрою.

4. Мета прийняття рішення.

Метою прийняття рішення є забезпечення реалізації встановленого Земельним кодексом України права особи на оформлення права користування земельною ділянкою.

5. Особливі характеристики ділянки.

Наявність будівель і споруд на ділянці:	Земельна ділянка забудована нежитловою будівлею-павільйоном СП-1 (літ. Х) загальною площею 506,9 кв.м (реєстраційний номер об'єкта нерухомого майна: 2853700480000), яка перебуває у власності ТОВАРИСТВА З ОБМЕЖЕНОЮ ВІДПОВІДАЛЬНІСТЮ «КАПІТАЛ ПРОДАКШН ПЛЮС» (номер відомостей про речове право: 53095041 від 25.12.2023). Відповідно до листа ТОВАРИСТВА З ОБМЕЖЕНОЮ ВІДПОВІДАЛЬНІСТЮ «КАПІТАЛ ПРОДАКШН ПЛЮС» від 10.09.2024 № 02 02.01.2024 внаслідок ракетного обстрілу міста Києва збройними силами російської федерації та падіння ракети/уламку ракети на території об'єкту, інші тимчасові споруди були зруйновані.
Наявність ДПТ:	Детальний план території відсутній.
Функціональне призначення згідно з Генпланом:	Відповідно до Генерального плану міста Києва та проекту планування його приміської зони на період до 2020 року, затвердженого рішенням Київської міської ради від 28.03.2002 № 370/1804, земельна ділянка за функціональним призначенням належить до промислової території (довідка (витяг) з містобудівного кадастру, надана листом Департаменту містобудування та архітектури виконавчого органу Київської міської ради (Київської міської державної адміністрації) від 31.01.2024 № 055-915).
Правовий режим:	Земельна ділянка належить до земель комунальної власності територіальної громади міста Києва (право зареєстровано в Державному реєстрі речових прав на нерухоме майно 02.09.2024, номер відомостей про речове право: 56566072).
Розташування в зеленій зоні:	Земельна ділянка не входить до зеленої зони.

Інші особливості:	<p>Частина земельної ділянки розташована в межах червоних ліній.</p> <p>Земельна ділянка з кадастровим номером 8000000000:78:081:0027 сформована в рамках реалізації Міської цільової програми використання та охорони земель міста Києва на 2019-2021 роки, затвердженої рішенням Київської міської ради від 04.12.2018 № 229/6280 та зареєстрована у Державному земельному кадастрі на підставі розробленої КП «Київський інститут земельних відносин» технічної документації із землеустрою щодо інвентаризації земель на території кадастрового кварталу 78:081 з кодом виду цільового призначення – 11.02 для розміщення та експлуатації основних, підсобних і допоміжних будівель та споруд підприємств переробної, машинобудівної та іншої промисловості, включаючи об'єкти оброблення відходів, зокрема із енергогенеруючим блоком.</p> <p>Технічна документація із землеустрою щодо інвентаризації земель на території кадастрового кварталу 78:081 обмеженого вул. Шахтарська, вул. Сімлі Кульженків, вул. Добринінська та вул. Автозаводська у Оболонському районі м. Києва затверджена рішенням Київської міської ради від 04.07.2024 № 1713/9679.</p> <p>Проектом рішення запропоновано з урахуванням існуючої судової практики (постанови Верховного Суду від 18.06.2020 у справі № 925/449/19, від 27.01.2021 у справі № 630/269/16, від 10.02.2021 у справі № 200/8930/18) зобов'язати землекористувача сплатити безпідставно збережені кошти за користування земельною ділянкою без правовстановлюючих документів на підставі статті 1212 Цивільного кодексу України згідно з розрахунком Департаменту земельних ресурсів виконавчого органу Київської міської ради (Київської міської державної адміністрації).</p> <p>Зазначаємо, що Департамент земельних ресурсів не може перебирати на себе повноваження Київської міської ради та приймати рішення про передачу або відмову в передачі в оренду земельної ділянки, оскільки відповідно до пункту 34 частини першої статті 26 Закону України «Про місцеве самоврядування в Україні» та статей 9, 122 Земельного кодексу України такі питання вирішуються виключно на пленарних засіданнях сільської, селищної, міської ради.</p> <p>Зазначене підтверджується, зокрема, рішеннями Верховного Суду від 28.04.2021 у справі № 826/8857/16, від 17.04.2018 у справі № 826/8107/16, від 16.09.2021 у справі № 826/8847/16.</p> <p>Зважаючи на вказане, цей проєкт рішення направляється для подальшого розгляду Київською міською радою відповідно до її Регламенту.</p>
-------------------	--

6. Стан нормативно-правової бази у даній сфері правового регулювання.

Загальні засади та порядок передачі земельних ділянок у користування зацікавленим особам визначено Земельним кодексом України та Порядком набуття прав на землю із земель комунальної власності у місті Києві, затвердженим рішенням Київської міської ради від 20.04.2017 № 241/2463.

Проект рішення не стосується прав і соціальної захищеності осіб з інвалідністю та не матиме впливу на життєдіяльність цієї категорії.

Проект рішення не містить службової інформації у розумінні статті 6 Закону України «Про доступ до публічної інформації».

Проект рішення не містить інформації про фізичну особу (персональні дані) у розумінні статей 11 та 21 Закону України «Про інформацію» та статті 2 Закону України «Про захист персональних даних».

7. Фінансово-економічне обґрунтування.

Реалізація рішення не потребує додаткових витрат міського бюджету.


Відповідно до Податкового кодексу України та Положення про плату за землю в місті Києві, затвердженого рішенням Київської міської ради від 23.06.2011 № 242/5629 «Про встановлення місцевих податків і зборів у м. Києві» (зі змінами та доповненнями) розрахунковий розмір земельного податку складатиме: **93 146 грн 57 коп на рік (3%)**.

8. Прогноз соціально-економічних та інших наслідків прийняття рішення.

Наслідками прийняття розробленого проекту рішення стане реалізація зацікавленою особою своїх прав щодо користування земельною ділянкою.

Доповідач: директор Департаменту земельних ресурсів **Валентина ПЕЛИХ**

Директор Департаменту земельних ресурсів



Валентина ПЕЛИХ

Витяг з протоколу № 22/87
засідання постійної комісії Київської міської ради з питань
архітектури, містопланування та земельних відносин
від 19.09.2024

2. **Про розгляд проєкту рішення Київської міської ради «Про передачу ТОВАРИСТВУ З ОБМЕЖЕНОЮ ВІДПОВІДАЛЬНІСТЮ «КАПІТАЛ ПРОДАКШН ПЛЮС» земельної ділянки в оренду для розміщення та експлуатації основних, підсобних і допоміжних будівель та споруд підприємств переробної, машинобудівної та іншої промисловості на вул. Сім'ї Кульженків, 14 в Оболонському районі міста Києва» (справа № 344463577, доручення заступника міського голови – секретаря Київської міської ради від 18.09.2024 № 08/231-1405/ПР).**

До постійної комісії Київської міської ради з питань архітектури, містопланування та земельних відносин надійшов висновок Управління захисту прав та інтересів територіальної громади міста Києва секретаріату Київської міської ради від 18.09.2024 № 08/226-1299 (вх. № 08/36546 від 18.09.2024).

СЛУХАЛИ:

Михайла ТЕРЕНТЬЄВА, голову постійної комісії Київської міської ради з питань архітектури, містопланування та земельних відносин.

ВИРІШИЛИ: *Частково враховуючи висновок Управління захисту прав та інтересів територіальної громади міста Києва секретаріату Київської міської ради від 18.09.2024 № 08/226-1299 (вх. № 08/36546 від 18.09.2024), підтримати проєкт рішення Київської міської ради «Про передачу ТОВАРИСТВУ З ОБМЕЖЕНОЮ ВІДПОВІДАЛЬНІСТЮ «КАПІТАЛ ПРОДАКШН ПЛЮС» земельної ділянки в оренду для розміщення та експлуатації основних, підсобних і допоміжних будівель та споруд підприємств переробної, машинобудівної та іншої промисловості на вул. Сім'ї Кульженків, 14 в Оболонському районі міста Києва» з рекомендаціями, а саме:*

- *пункт 3 проєкту рішення викласти у такій редакції: «3. Управлінню захисту прав та інтересів територіальної громади міста Києва секретаріату Київської міської ради забезпечити виконання підпункту 2.9 пункту 2 цього рішення шляхом вжиття заходів претензійно-позовного характеру»;*
- *у пункті 5 проєкту рішення виключити слова «і втрачає чинність через дванадцять місяців, у разі якщо протягом цього строку не укладений відповідний договір оренди земельної ділянки».*


ПРОГОЛОСУВАЛИ: «за» – 14 (Терентьев М. О., Грушко В. В., Міщенко О. Г., Зубко Ю. Г., Турець В. В., Зантарає Г. М., Кириченко К. В., Кравець В. А., Левченко О. А., Марченко О. Л., Пастухова Н. Ю., Сулига Ю. А.,

Шаповал А. А., Ясинський Г. І.), «проти» – 0, «утрималось» – 0,
«не голосували» – 0.

Рішення прийнято.

Згідно з протоколом.

Голова комісії



Михайло ТЕРЕНТЬЄВ

Секретар засідання




Олена МАРЧЕНКО

Код земельної ділянки: 78:081:0027
Площа: 0.1740 га
Адрес земельної ділянки: Оболонський район, вул. Сім'ї Кульженків, 14
Заявник: ТОВАРИСТВО З ОБМЕЖЕНОЮ ВІДПОВІДАЛЬНІСТЮ "КАПІТАЛ ПРОДАКШН ПЛЮС"

Вид та термін користування: оренда

Цільове призначення: 11.02, Для розміщення та експлуатації основних, підсобних і допоміжних будівель та споруд підприємств переробної, машинобудівної та іншої промисловості, включаючи об'єкти оброблення відходів, зокрема із енергогенеруючих



Sources: Esri, HERE, Garmin, USGS, Intermap, INCREMENT P, NRCan, Esri Japan, METI, Esri China (Hong Kong), Esri Korea, Esri (Thailand), NGCC, (c) OpenStreetMap contributors, and the GIS User Community



КИЇВСЬКА МІСЬКА РАДА
Управління правового забезпечення
діяльності Київської міської ради

вул. Хрещатик, 36, м. Київ, 01001, тел.: (044) 202 70 19
Контактний центр міста Києва: (044) 15 51, e-mail: jurist@kmr.gov.ua, сайт: kmr.gov.ua,
код ЄДРПОУ 22883141

19.09.2024 № 08/230-1117

На № _____ від _____

Голові постійної комісії Київської
міської ради з питань архітектури,
містопланування та земельних відносин
Михайлу ТЕРЕНТЬЄВУ

Зауваження

до проекту рішення Київської міської ради від 18.09.2024 № 08/231-1405/ПР «Про передачу ТОВАРИСТВУ З ОБМЕЖЕНОЮ ВІДПОВІДАЛЬНІСТЮ «КАПІТАЛ ПРОДАКШН ПЛЮС» земельної ділянки в оренду для розміщення та експлуатації основних, підсобних і допоміжних будівель та споруд підприємств переробної, машинобудівної та іншої промисловості на вул. Сім'ї Кульженків, 14 в Оболонському районі міста Києва»

Управлінням правового забезпечення діяльності Київської міської ради опрацьовано проект рішення, з приводу чого зазначаємо таке.

Проектом рішення передбачається передати ТОВАРИСТВУ З ОБМЕЖЕНОЮ ВІДПОВІДАЛЬНІСТЮ «КАПІТАЛ ПРОДАКШН ПЛЮС», за умови виконання пункту 2 цього рішення, в оренду на 10 років земельну ділянку площею 0,1740 га (кадастровий номер 8000000000:78:081:0027) для розміщення та експлуатації основних, підсобних і допоміжних будівель та споруд підприємств переробної, машинобудівної та іншої промисловості (код виду цільового призначення – 11.02 для розміщення та експлуатації основних, підсобних і допоміжних будівель та споруд підприємств переробної, машинобудівної та іншої промисловості, включаючи об'єкти оброблення відходів, зокрема із енергогенеруючим блоком) на вул. Сім'ї Кульженків, 14 в Оболонському районі міста Києва із земель комунальної власності територіальної громади міста Києва у зв'язку з набуттям права власності на нерухоме майно (право власності зареєстровано в Державному реєстрі речових прав на нерухоме майно 25 грудня 2023 року, номер відомостей про речове право 53095041) (категорія земель – землі промисловості, транспорту, електронних комунікацій, енергетики, оборони та іншого призначення).

Земельна ділянка забудована нежитловою будівлею-павільйоном СП-1 (літ.Х), що належать на праві власності товариству з обмеженою відповідальністю

«КАПІТАЛ ПРОДАКШН ПЛЮС», загальною площею 506,9 кв.м реєстраційний номер об'єкта нерухомого майна: 2853700480000 (номер запису про право власності: 53095041 від 25.12.2023).

Детальний план території відсутній.

Відповідно до Генерального плану міста Києва та проекту планування його приміської зони на період до 2020 року, затвердженого рішенням Київської міської ради від 28.03.2002 № 370/1804, земельна ділянка за функціональним призначенням належить до промислової території (довідка (витяг) з містобудівного кадастру, надана листом Департаменту містобудування та архітектури виконавчого органу Київської міської ради (Київської міської державної адміністрації) від 31.01.2024 № 055-915).

Відповідно до інформації вказаній в пояснювальній записці до проекту рішення, частина земельної ділянки розташована в межах червоних ліній.

До проекту рішення додано висновок управління захисту прав та інтересів територіальної громади міста Києва від 18.09.2024 №08/226-1299, відповідно до якого зазначено, що наявною в управлінні інформацією кримінальних проваджень, що стосуються поданого проекту не зареєстровано. Запити правоохоронних органів не надходили, водночас інформації щодо наявності чи відсутності судових спорів із зацікавленою особою не надано.

Також у висновку управління захисту прав та інтересів територіальної громади міста Києва щодо підпункту 2.9 пункту 2 та пункту 3 проекту рішення зазначено таке: *«У розрізі правової позиції Верховного Суду стосовно того, що дане питання має вирішуватися шляхом вжиття заходів претензійно-позовного характеру, викликає сумнів законність включення підпункту 2.9 пункту 2 до даного проекту рішення.»*

Додатково звертаємо увагу, станом на сьогодні у провадженні Київського окружного адміністративного суду знаходиться справа № 320/17677/24 щодо скасування аналогічного пункту рішення Київської міської ради.»

З огляду на вищезазначене пропонуємо зазначений підпункт проекту рішення викласти в такій редакції: «Запропонувати ТОВАРИСТВУ З ОБМЕЖЕНОЮ ВІДПОВІДАЛЬНІСТЮ «КАПІТАЛ ПРОДАКШН ПЛЮС» добровільно сплатити безпідставно збережені кошти за користування земельною ділянкою з моменту набуття права власності на об'єкт нерухомого майна, розташований на ній, до моменту реєстрації права оренди на земельну ділянку у Державному реєстрі речових прав на нерухоме майно на підставі розрахунку Департаменту земельних ресурсів виконавчого органу Київської міської ради (Київської міської державної адміністрації)».

Відповідно пункт третій проекту рішення викласти в такій редакції: «У разі не виконання підприємством підпункту 3.8 пункту 3 цього рішення у добровільному порядку управлінню захисту прав та інтересів територіальної громади міста Києва забезпечити його виконання шляхом вжиття заходів претензійно-позовного характеру.»

Водночас варто зазначити, що у висновках управління захисту прав та інтересів територіальної громади міста Києва до проектів рішень, зокрема від 26.08.2024

№ 08/231-1228/ПР, від 26.08.2024 № 08/231-1227/ПР, які містять ідентичні пункти зазначено таке:

«У розрізі правової позиції Верховного Суду стосовно того, що дане питання має вирішуватися шляхом вжиття заходів претензійно-позовного характеру, викликає сумнів законність включення підпункту 2.9 пункту 2 до даного проєкту рішення.

Додатково звертаємо увагу, станом на сьогодні у провадженні Київського окружного адміністративного суду знаходиться справа № 320/17677/24 щодо скасування аналогічного пункту рішення Київської міської ради.

У разі виключення підпункту 2.9 пункту 2 із даного проєкту рішення, необхідно виключити з преамбули проєкту рішення посилання на статті 1212, 1214 Цивільного кодексу України.»

1. Управління правового забезпечення за результатами опрацювання проєкту рішення вважає за необхідне висловити такі зауваження.

1.1. Відповідно до статті 18 Закону України «Про автомобільні дороги» складовими вулиць і доріг міст та інших населених пунктів є: проїзна частина вулиць і доріг, трамвайне полотно, дорожнє покриття, штучні споруди, споруди дорожнього водовідводу, технічні засоби організації дорожнього руху, зупинки міського транспорту, стоянки таксі, тротуари, пішохідні та велосипедні доріжки, зелені насадження, наземні та підземні мережі, майданчики для паркування. Межі вулиці за її шириною визначаються «червоними лініями». Розташування будь-яких об'єктів, будівель, споруд або їх частин у межах «червоних ліній» вулиці не допускається.

Відповідно до Порядку набуття права на землю із земель комунальної власності у місті Києві, затвердженого рішенням Київської міської ради від 20.04.2017 №241/2463 земельні ділянки в межах червоних ліній можуть передаватись в оренду або постійне користування для експлуатації та обслуговування існуючого нерухомого майна (будівель і споруд) з прилеглою (прибудинковою) до нього територією, яка розташована в межах червоних ліній, а також нерухоме майно (будівлі і споруди) – за межами червоних ліній. У таких випадках територія в межах земельної ділянки або її частина, яка знаходиться в межах червоних ліній, використовується землекористувачами виключно з дотриманням обмежень, встановлених законодавством у сфері містобудівної та іншої діяльності.

Разом з тим проєкт рішення підготовлений Департаментом земельних ресурсів виконавчого органу Київської міської ради (Київської міської державної адміністрації) до повноважень якого відповідно до Положення про Департамент земельних ресурсів виконавчого органу Київської міської ради (Київської міської державної адміністрації), затвердженого рішенням Київської міської ради від 19.12.2002 № 182/342 (у редакції рішення Київської міської ради від 23 червня 2022 року № 4753/4794) Департамент забезпечує виконання повноважень Київської міської ради у сфері земельних відносин і здійснення державного контролю за

використанням та охороною земель усіх категорій і форм власності на території міста Києва.

Департамент у межах своєї компетенції здійснює управління землями комунальної власності територіальної громади міста Києва, забезпечує проведення в місті Києві земельної реформи, раціональне використання та охорону цих земель на території міста, здійснення державного контролю за використанням та охороною земель усіх категорій і форм власності на території міста Києва, забезпечує вжиття заходів інспекційного реагування щодо дотримання вимог земельного законодавства на території міста Києва в межах повноважень, визначених законами України.

1.2. Підпунктом 2.9. пункту 2 проекту рішення передбачається необхідність ТОВАРИСТВУ З ОБМЕЖЕНОЮ ВІДПОВІДАЛЬНІСТЮ «КАПІТАЛ ПРОДАКШН ПЛЮС» сплатити безпідставно збереженні кошти за користування земельною ділянкою з моменту набуття права власності на об'єкт нерухомого майна, розташований на ній, до моменту реєстрації права оренди на земельну ділянку у Державному реєстрі речових прав на нерухоме майно на підставі розрахунку Департаменту земельних ресурсів виконавчого органу Київської міської ради (Київської міської державної адміністрації).

Та відповідно пунктом 3 передбачається Департаменту земельних ресурсів виконавчого органу Київської міської ради (Київської міської державної адміністрації) вжити організаційно-правових заходів, щодо виконання підпункту 2.9. пункту 2 цього рішення.

Частини перша та друга статті 1212 Цивільного кодексу України передбачають, що особа, яка набула майно або зберегла його у себе за рахунок іншої особи (потерпілого) без достатньої правової підстави (безпідставно набуте майно), зобов'язана повернути потерпілому це майно. Особа зобов'язана повернути майно і тоді, коли підстава, на якій воно було набуте, згодом відпала.

Положення цієї глави застосовуються незалежно від того, чи безпідставне набуття або збереження майна було результатом поведінки набувача майна, потерпілого, інших осіб чи наслідком події.

Особа, яка набула майно або зберегла його у себе без достатньої правової підстави, має право вимагати відшкодування зроблених нею необхідних витрат на майно від часу, з якого вона зобов'язана повернути доходи.

Відповідні правові позиції відображено у постанові Великої Палати Верховного Суду від 09 листопада 2021 № 905/1680/20), а саме: «У разі використання землекористувачем сформованої земельної ділянки комунальної власності, якій присвоєно виділений кадастровий номер, без оформлення договору оренди власник такої земельної ділянки (орган місцевого самоврядування, що представляє інтереси територіальної громади) може захистити своє право на компенсацію йому вартості неотриманої орендної плати в порядку статті 1212 ЦК України.

Право оренди земельної ділянки виникає на підставі відповідного договору з моменту державної реєстрації цього права. Проте з огляду на приписи частини

другої статті 120 ЗК України не виявлено правопорушенням у власника будинку, будівлі, споруди зареєстрованого права оренди на земельну ділянку, яка має іншого власника і на якій розташоване це нерухоме майно. До моменту оформлення власником об'єкта нерухомого майна права оренди земельної ділянки, на якій розташований цей об'єкт, відносини з фактичного користування земельною ділянкою без укладеного договору оренди та недотримання її власником доходів у вигляді орендної плати є за своїм змістом умовними. Фактичний користувач земельної ділянки, який без достатньої правової основи за рахунок власника цієї ділянки зберіг у собі вартість, яку мав сплатити за користування нею, зобов'язаний повернути ці кошти власнику земельної ділянки за рахунок частини першої статті 1212 ЦК України.

Зазначені правові висновки викладено в постановках Великої Палати Верховного Суду від 23 травня 2018 року у справі № 629/4628/16-ц та від 20 листопада 2018 року у справі № 922/3412/17.».

Отже, у постанові Великої Палати Верховного Суду визначено необхідність сплати безпідставно збережених коштів, як обов'язок користувача земельної ділянки сплатити безпідставно збережені кошти, а тому запропонована у проєкті рішення редакція наведеного пункту узгоджується із положенням законів України, та правовою позицією Верховного Суду.

А ні норми Цивільного кодексу України, а ні висновки Верховного Суду не містить прямих застережень, що реалізація захисту права особи на відшкодування їй безпідставно збережених коштів можлива виключно у судовому порядку.

Більше того, частина друга статті 19 Господарського процесуального кодексу України визначає, що особи, які порушили права і законні інтереси інших осіб, зобов'язані поновити їх, не чекаючи пред'явлення претензії чи позову.

Проєкт рішення підготовлено та подано на розгляд Київської міської ради Департаментом земельних ресурсів виконавчого органу Київської міської ради (Київської міської державної адміністрації), до основних завдань якого відповідно до Положення про Департамент земельних ресурсів виконавчого органу Київської міської ради (Київської міської державної адміністрації), затвердженого рішенням Київської міської ради від 19 грудня 2002 року № 182/342 (у редакції рішення Київської міської ради від 23 червня 2022 року № 4753/4794) належить забезпечення виконання повноважень Київської міської ради та виконавчого органу Київської міської ради (Київської міської державної адміністрації) у сфері управління землями комунальної власності територіальної громади міста Києва, здійснення державного контролю за використанням та охороною земель усіх категорій і форм власності на території міста Києва, а також координацію здійснення землеустрою в межах визначених повноважень і порядку, встановленого законодавством України, здійснення захисту прав та інтересів Київської міської ради, виконавчого органу Київської міської ради (Київської міської державної адміністрації), Департаменту в судах загальної юрисдикції у порядку самопредставництва та представництва в інших органах влади під час

розгляду правових питань і спорів у встановленому порядку за наявності відповідного доручення.

Звертаємо увагу, що відповідно до правил правотворчості при підготовці проектів рішень, що регулюють правовідносини в певній сфері має застосовуватися комплексний та системний підхід, який передбачає своєчасне прийняття усього комплексу необхідних нормативних актів, урегулювання суспільних відносин, що цього потребують, уточнення правового регулювання відповідно до нових вимог і реалій.

Зауважуємо, що у випадку якщо на практиці діючий механізм відшкодування безпідставно збережених коштів не забезпечує належану його реалізацію, то необхідне врегулювання таких відносин із застосуванням комплексного та системного підходу для вирішення такого питання та з урахуванням досвіду вирішення таких питань органами місцевого самоврядування.

Зокрема, за результатами проведеного аналізу рішень органів місцевого самоврядування інших територіальних громад (Харківська міська рада, Хмельницька міська рада, Краматорська міська рада, Бурштинська міська рада Івано – Франківської області та інші) вбачається, що ними затверджено відповідні порядки добровільного відшкодування безпідставно збережених коштів (далі - Порядки), метою яких є забезпечення відшкодування землекористувачами безпідставно збережених коштів за використання земельних ділянок комунальної власності шляхом встановлення зокрема, досудового механізму відшкодування таких коштів.

2. Законом України «Про адміністративну процедуру» (далі - Закон) врегульовано відносини органів виконавчої влади, органів влади Автономної Республіки Крим, органів місцевого самоврядування, їх посадових осіб, інших суб'єктів, які відповідно до закону уповноважені здійснювати функції публічної адміністрації, з фізичними та юридичними особами щодо розгляду і вирішення адміністративних справ у дусі визначеної Конституцією України демократичної та правової держави та з метою забезпечення права і закону, а також зобов'язання держави забезпечувати і захищати права, свободи чи законні інтереси людини і громадянина.

Проект рішення в розумінні Закону є адміністративним актом, а тому пункт 5 проекту рішення потребує приведення у відповідність до вимог цього Закону.

Зокрема, згідно зі статтею 74 Закону адміністративний акт набирає чинності стосовно учасника адміністративного провадження з дня доведення його до відома відповідної особи, якщо інший строк набрання ним чинності не передбачено законом або самим адміністративним актом.

Стаття 75 Закону визначає, порядок доведення адміністративного акта до відома осіб та встановлює відповідно, що спосіб доведення адміністративного акта до відома особи визначається адміністративним органом відповідно до цього Закону, якщо інший спосіб не передбачений законом.

Доведення адміністративного акта до відома особи здійснюється шляхом:

- 1) вручення акта або надсилання його поштою (рекомендованим листом з повідомленням про вручення);
- 2) надсилання на адресу електронної пошти чи передачі з використанням інших засобів телекомунікаційного зв'язку;
- 3) публічного оголошення, оприлюднення згідно з вимогами законодавства;
- 4) усного повідомлення у випадках, передбачених законом.

Адміністративний акт, що стосується великої кількості осіб, доводиться до відома таких осіб через офіційний веб-сайт адміністративного органу та/або шляхом публікації у друкованих медіа із зазначенням суті рішення, порядку ознайомлення з актом та порядку його оскарження.

У справі за заявою адміністративний акт доводиться до відома особи у спосіб, зазначений нею в заяві (надсилається на вказану поштову адресу (рекомендованим листом з повідомленням про вручення), у тому числі, за бажанням заявника, кур'єром за додаткову плату, на адресу електронної пошти чи передається з використанням інших засобів телекомунікаційного зв'язку, вручається особисто тощо). Якщо особа не зазначила спосіб доведення адміністративного акта до її відома, адміністративний акт надсилається за адресою її зареєстрованого місця проживання (перебування), місцезнаходження або в інший спосіб, передбачений цим Законом та іншими актами законодавства.


Також, пунктом 5 проекту рішення передбачається, що дане рішення набирає чинності і вважається доведеним до відома заявника з дня його оприлюднення на офіційному вебсайті Київської міської ради та втрачає чинність через дванадцять місяців, у разі якщо протягом цього строку не укладений відповідний договір оренди земельної ділянки.

Згідно зі статтею 19 Конституції України органи державної влади та органи місцевого самоврядування, їх посадові особи зобов'язані діяти лише на підставі, в межах повноважень та у спосіб, що передбачені Конституцією та законами України.

Законодавством України не передбачено встановлення терміну дії рішень органів місцевого самоврядування.

Зважаючи на викладене, рекомендуємо врахувати у проекті рішення норми Закону.

Начальник управління



Валентина ПОЛОЖИШНИК



КИЇВСЬКА МІСЬКА РАДА

Управління захисту прав та інтересів
територіальної громади міста Києва

вул. Хрещатик, 36, м. Київ, 01001, тел.: (044) 202 79 01
Контактний центр міста Києва: (044) 15 51, e-mail: court@kmr.gov.ua, сайт: kmr.gov.ua,
код ЄДРПОУ 22883141

18.09.2024 № 08/226-1299

На № 08/231-1405/ПР від 18.09.2024

Заступнику міського голови –
секретарю Київської міської ради
Володимиру БОНДАРЕНКУ

Голові постійної комісії Київської
міської ради з питань архітектури,
містопланування та земельних
відносин Михайлу ТЕРЕНТЬЄВУ

ВИСНОВОК

на проєкт рішення Київської міської ради від 18.09.2024 № 08/231-1405/ПР
«Про передачу ТОВАРИСТВУ З ОБМЕЖЕНОЮ ВІДПОВІДАЛЬНІСТЮ
«КАПІТАЛ ПРОДАКШН ПЛЮС» земельної ділянки в оренду для розміщення
та експлуатації основних, підсобних і допоміжних будівель та споруд
підприємств переробної, машинобудівної та іншої промисловості на вул. Сім'ї
Кульженків, 14 в Оболонському районі міста Києва»

У порядку статті 31¹ Регламенту Київської міської ради, затвердженого
рішенням Київської міської ради від 04.11.2021 № 3135/3176 (зі змінами та
доповненнями) в управлінні захисту прав та інтересів територіальної громади
міста Києва опрацьовано поданий проєкт рішення. За результатом розгляду та в
межах компетенції вважаємо за необхідне зазначити таке.

**1. Загальні обставини та предмет регулювання проєкту рішення Київської
міської ради.**

Згідно з пояснювальною запискою до проєкту метою його прийняття є
забезпечення реалізації встановленого Земельним кодексом України права особи
на оформлення права користування земельною ділянкою.

Проєкт рішення підготовлений, зокрема, відповідно до статей 9, 83, 93, 116,
122, 123, 124 Земельного кодексу України, статтями 1212, 1214 Цивільного
кодексу України, Законом України «Про оренду землі», статті 35 Закону України
«Про землеустрій», пункту 34 частини першої статті 26 Закону України «Про
міське самоврядування в Україні», Закону України «Про адміністративну
процедуру».

Відповідно до пояснювальної записки до проєкту рішення земельна ділянка
знаходиться в межах території, на яку не розроблено Детальний план території.

Відповідно до Генерального плану міста Києва, затвердженого рішенням Київської міської ради від 28.03.2002 № 370/1804, земельна ділянка за функціональним призначенням відноситься до промислової території (довідка (витяг) з містобудівного кадастру, надана листом Департаменту містобудування та архітектури виконавчого органу Київської міської ради (Київської міської державної адміністрації) від 31.01.2024 № 055-915).

Земельна ділянка належить до земель комунальної власності територіальної громади міста Києва. Земельна ділянка не входить до зеленої зони.

Відповідно до Податкового кодексу України, Закону України «Про оренду землі» та рішення Київської міської ради від 14.12.2023 № 7531/7572 «Про бюджет міста Києва на 2024 рік» орієнтовний розмір річної орендної плати складатиме 93 146 грн 57 коп на рік (3%).

Проектом рішення передбачається передати ТОВАРИСТВУ З ОБМЕЖЕНОЮ ВІДПОВІДАЛЬНІСТЮ «КАПІТАЛ ПРОДАКШН ПЛЮС», за умови виконання пункту 2 цього рішення, в оренду на 10 років земельну ділянку площею 0,1740 га (кадастровий номер 8000000000:78:081:0027) для розміщення та експлуатації основних, підсобних і допоміжних будівель та споруд підприємств переробної, машинобудівної та іншої промисловості (код виду цільового призначення – 11.02 для розміщення та експлуатації основних, підсобних і допоміжних будівель та споруд підприємств переробної, машинобудівної та іншої промисловості, включаючи об'єкти оброблення відходів, зокрема із енергогенеруючим блоком) на вул. Сім'ї Кульженків, 14 в Оболонському районі міста Києва із земель комунальної власності територіальної громади міста Києва у зв'язку з набуттям права власності на нерухоме майно (право власності зареєстровано в Державному реєстрі речових прав на нерухоме майно 25 грудня 2023 року, номер відомостей про речове право 53095041) (категорія земель – землі промисловості, транспорту, електронних комунікацій, енергетики, оборони та іншого призначення), заява ДЦ від 21 серпня 2024 року № 50399-008898317-031-03, справа № 344463577.

Згідно з інформацією з Державного реєстру речових прав на нерухоме майно підприємству належать на праві власності нежитлові будівлі, а саме: нежитлова будівля-павільйон СП-1 (літ. Х) загальною площею 506,9 кв.м.; нежила будівля (літ. Ф) загальною площею 718,7 кв.м.; нежитлові будівлі загальною площею 3034,1 кв.м. (загальна площа зменшена за рахунок знесення складської будівлі під літерою "Ю" на 417 кв.м.).

Разом з тим відповідно до пояснювальної записки до проекту рішення на даний час земельна ділянка забудована нежитловою будівлею-павільйоном СП-1 (літ. Х) загальною площею 506,9 кв.м.

Згідно з листом ТОВАРИСТВА З ОБМЕЖЕНОЮ ВІДПОВІДАЛЬНІСТЮ «КАПІТАЛ ПРОДАКШН ПЛЮС» від 10.09.2024 № 02 02.01.2024 внаслідок ракетного обстрілу міста Києва збройними силами російської федерації та падіння ракети/уламку ракети на території об'єкту інші тимчасові споруди були зруйновані.

Згідно з пояснювальною запискою до проекту рішення земельна ділянка з кадастровим номером 8000000000:78:081:0027 сформована в рамках реалізації

Міської цільової програми використання та охорони земель міста Києва на 2019-2021 роки, затвердженої рішенням Київської міської ради від 04.12.2018 № 229/6280 та зареєстрована у Державному земельному кадастрі на підставі розробленої КП «Київський інститут земельних відносин» технічної документації із землеустрою щодо інвентаризації земель на території кадастрового кварталу 78:081 з кодом виду цільового призначення – 11.02 для розміщення та експлуатації основних, підсобних і допоміжних будівель та споруд підприємств переробної, машинобудівної та іншої промисловості, включаючи об'єкти оброблення відходів, зокрема із енергогенеруючим блоком.

Технічна документація із землеустрою щодо інвентаризації земель на території кадастрового кварталу 78:081 обмеженого вул. Шахтарська, вул. Сім'ї Кульженків, вул. Добринінська та вул. Автозаводська у Оболонському районі м. Києва затверджена рішенням Київської міської ради від 04.07.2024 № 1713/9679.

За наявною в управлінні інформацією кримінальних проваджень, що стосуються поданого проєкту не зареєстровано. Запити правоохоронних органів не надходили.

2. Зауваження та пропозиції до проєкту рішення.

2.1. Відповідно до частини другої статті 19 Конституції України органи державної влади та органи місцевого самоврядування, їх посадові особи зобов'язані діяти лише на підставі, в межах повноважень та у спосіб, що передбачені Конституцією та законами України.

Відповідно до статті 144 Конституції України органи місцевого самоврядування в межах повноважень, визначених законом, приймають рішення, які є обов'язковими до виконання на відповідній території.

Частинами 1, 2, 10 статті 59 Закону України «Про місцеве самоврядування в Україні» передбачено, що рада в межах своїх повноважень приймає нормативні та інші акти у формі рішень. Рішення ради приймається на її пленарному засіданні після обговорення більшістю депутатів від загального складу ради, крім випадків, передбачених цим Законом.

Акти органів та посадових осіб місцевого самоврядування з мотивів їхньої невідповідності Конституції або законам України визнаються незаконними в судовому порядку.

Відповідно до частин 1, 2 ст. 20 Земельного Кодексу України при встановленні цільового призначення земельних ділянок здійснюється віднесення їх до певної категорії земель та виду цільового призначення.

Віднесення земельних ділянок до певної категорії та виду цільового призначення земельних ділянок здійснюється щодо земельних ділянок, якими розпоряджаються Верховна Рада Автономної Республіки Крим, Рада міністрів Автономної Республіки Крим, органи виконавчої влади та органи місцевого самоврядування, - за рішенням відповідного органу.

Відповідно до пункту 1 проєкту рішення та витягу з Державного земельного кадастру від 12.09.2024 земельній ділянці визначена категорія земель – землі промисловості, транспорту, електронних комунікацій, енергетики, оборони та

іншого призначення та код виду цільового призначення – 11.02 для розміщення та експлуатації основних, підсобних і допоміжних будівель та споруд підприємств переробної, машинобудівної та іншої промисловості, включаючи об'єкти оброблення відходів, зокрема із енергогенеруючим блоком.

Відповідно до ч. 3 ст. 20 Земельного кодексу України *категорія земель та вид цільового призначення земельної ділянки визначаються в межах відповідного виду функціонального призначення території, передбаченого затвердженим комплексним планом просторового розвитку території територіальної громади або генеральним планом населеного пункту.*

У постановах Верховного Суду від 20 липня 2022 року у справі № 640/18400/18, від 18 жовтня 2023 року у справі № 910/20745/20 сформовано правовий висновок, згідно з яким «Наміри щодо використання земельної ділянки в межах певної категорії земель мають відповідати містобудівній документації та документації із землеустрою».

Відповідно до Генерального плану міста Києва, затвердженого рішенням Київської міської ради від 28.03.2002 № 370/1804, земельна ділянка за функціональним призначенням відноситься до промислової території.

Відповідно до ч. 5 ст. 20 Земельного кодексу України класифікатор видів цільового призначення земельних ділянок, видів функціонального призначення територій та співвідношення між ними, а також правила його застосування з визначенням категорій земель та видів цільового призначення земельних ділянок, які можуть встановлюватися в межах відповідної функціональної зони, затверджуються Кабінетом Міністрів України. Зазначені класифікатор та правила використовуються для ведення Державного земельного кадастру і містобудівного кадастру.

Віднесення земельних ділянок до певних категорій та виду цільового призначення земельних ділянок має відповідати класифікатору та правилам, зазначеним в абзаці першому цієї частини.

Відповідно до Класифікатора видів функціонального призначення територій та їх співвідношення з видами цільового призначення земельних ділянок, який міститься в додатку 60 Порядку ведення Державного земельного кадастру, затвердженого постановою Кабінету Міністрів України від 17.10.2012 № 1051 (у редакції постанови Кабінету Міністрів України «Про внесення змін до деяких актів Кабінету Міністрів України» від 28.07.2021 № 821) встановлені наступні допустимі види цільового використання земельних ділянок для території промислових підприємств:

Назва виду функціонального призначення території	Код згідно з Класифікатором видів цільового використання земельних ділянок	
	Переважні (основні) види	Супутні види
Території промислових підприємств	08.01; 11.01; 11.02 ; 11.03; 11.07; 11.08	03.07; 03.08; 03.14; 04.10; 05.01; 11.04; 12.13; 13.01; 13.02; 13.03; 14.02

Таким чином заявлена ініціатива відповідає містобудівній документації, адже надання земельної ділянки з кодом виду цільового призначення 11.02 «для

розміщення та експлуатації основних, підсобних і допоміжних будівель та споруд підприємств переробної, машинобудівної та іншої промисловості, включаючи об'єкти оброблення відходів, зокрема із енергогенеруючим блоком» відповідає функціональному призначення згідно з Генеральним планом міста Києва.

2.2. Відповідно до витягу з Державного земельного кадастру від 12.09.2024 щодо земельної ділянки зареєстрований вид обмеження у використанні – території в червоних лініях (площа, на яку поширюється дія обмеження 0,0033 га).

У зв'язку з цим маємо наголосити, що відповідно до ч. 2 ст. 18 Закону України «Про автомобільні дороги» складовими вулиць і доріг міст та інших населених пунктів є: проїзна частина вулиць і доріг, трамвайне полотно, дорожнє покриття, штучні споруди, споруди дорожнього водовідводу, технічні засоби організації дорожнього руху, зупинки міського транспорту, стоянки таксі, тротуари, пішохідні та велосипедні доріжки, зелені насадження, наземні та підземні мережі, майданчики для паркування.

Межі вулиці за її шириною визначаються "червоними лініями". Розташування будь-яких об'єктів, будівель, споруд або їх частин у межах "червоних ліній" вулиці не допускається.

Зазначене вище знайшло своє відображення в підпункті 2.7 пункту 7 проекту рішення, в якому зазначено, що частину земельної ділянки в межах червоних ліній використовувати з обмеженнями відповідно до вимог містобудівного законодавства та Закону України «Про автомобільні дороги», що цілком відповідає вимогам законодавства.

2.3. Умовою прийняття цього проекту рішення є виконання пункту 2 цього проекту рішення.

Підпунктом 2.9 проекту рішення встановлено обов'язок товариства сплатити безпідставно збережені кошти за користування земельною ділянкою з моменту набуття права власності на об'єкт нерухомого майна, розташований на ній, до моменту реєстрації права оренди на земельну ділянку у Державному реєстрі речових прав на нерухоме майно на підставі розрахунку Департаменту земельних ресурсів виконавчого органу Київської міської ради (Київської міської державної адміністрації).

Як вбачається зі змісту пояснювальної записки до проекту рішення включення підпункту 2.9 пункту 2 проекту запропоновано з урахуванням існуючої судової практики (постанови Верховного Суду від 18.06.2020 у справі № 925/449/19, від 27.01.2021 у справі № 630/269/16, від 10.02.2021 у справі № 200/8930/18).

У розрізі правової позиції Верховного Суду стосовно того, що дане питання має вирішуватися шляхом вжиття заходів претензійно-позовного характеру, викликає сумнів законність включення підпункту 2.9 пункту 2 до даного проекту рішення.

Додатково звертаємо увагу, що станом на сьогодні у провадженні Київського окружного адміністративного суду знаходиться справа

№ 320/17677/24 щодо скасування аналогічного пункту рішення Київської міської ради.

З огляду на викладене пропонуємо *зазначений підпункт проєкту рішення викласти в такій редакції*: «Запропонувати ТОВАРИСТВУ З ОБМЕЖЕНОЮ ВІДПОВІДАЛЬНІСТЮ «КАПІТАЛ ПРОДАКШН ПЛЮС» добровільно сплатити безпідставно збережені кошти за користування земельною ділянкою з моменту набуття права власності на об'єкт нерухомого майна, розташований на ній, до моменту реєстрації права оренди на земельну ділянку у Державному реєстрі речових прав на нерухоме майно на підставі розрахунку Департаменту земельних ресурсів виконавчого органу Київської міської ради (Київської міської державної адміністрації)».

Відповідно *пункт третій проєкту рішення викласти в такій редакції*: «У разі не виконання підприємством підпункту 3.8 пункту 3 цього рішення у добровільному порядку управління захисту прав та інтересів територіальної громади міста Києва забезпечити його виконання шляхом вжиття заходів претензійно-позовного характеру».

2.4. Приписи пункту 5 зазначеного проєкту рішення Київської міської ради передбачають, що дане рішення втрачає чинність через дванадцять місяців з моменту його оприлюднення, у разі якщо протягом цього строку не укладений відповідний договір оренди земельної ділянки.

Зі змісту цього пункту проєкту рішення вбачається, що ним фактично встановлений строк дії цього рішення.

Системний аналіз положень Конституції і законів України дає підстави вважати, що за органами місцевого самоврядування законодавцем закріплюється право на зміну та скасування власних рішень. Таке право впливає із конституційного повноваження органів місцевого самоврядування самостійно вирішувати питання місцевого значення шляхом прийняття рішень, що є обов'язковими до виконання на відповідній території, оскільки вони є суб'єктами правотворчості, яка передбачає право формування приписів, їх зміну, доповнення чи скасування. < ... >

Отже, Конституційний Суд України дійшов висновку, що органи місцевого самоврядування мають право приймати рішення, вносити до них зміни та скасовувати їх на підставі, в межах повноважень та у спосіб, що передбачені Конституцією і законами України (абзаци шостий, сьомий підпункту 4.1 пункту 4 мотивувальної частини рішення Конституційного Суду України у справі за конституційним поданням Харківської міської ради щодо офіційного тлумачення положень частини другої статті 19, статті 144 Конституції України, статті 25, частини чотирнадцятої статті 46, частин першої, десятої статті 59 Закону України „Про місцеве самоврядування в Україні“ (справа про скасування актів органів місцевого самоврядування) від 16 квітня 2009 року № 7-рп/2009).

Принагідно зазначаємо, що законодавством України, зокрема, Земельним кодексом України не передбачено встановлення строку дії рішень органів місцевого самоврядування щодо передачі земельних ділянок в оренду.

Враховуючи вищезазначене, рекомендуємо виключити зазначені положення з пункту 5 проєкту рішення.

3. Висновок.

З врахуванням наведеного вище, проєкт рішення Київської міської ради 18.09.2024 № 08/231-1405/ПР може бути розглянутий на пленарному засіданні сесії Київської міської ради з урахуванням викладених висновків щодо приведення його у відповідність до положень законодавства та практики Верховного Суду.

З повагою

в.о. начальника управління

ПЕРЕПЕЛИЦІН

Костянтин

Інформація про електронні підписи (ЕП)

№ документа 08/36546

Дата реєстрації 18.09.2024

Документ зареєстровано у картотеці:

Вхідна

Вид документа:

Експертний висновок

Стислий зміст:

Висновок на проект рішення "Про передачу ТОВАРИСТВУ З ОБМЕЖЕНОЮ ВІДПОВІДАЛЬНІСТЮ «КАПІТАЛ ПРОДАКШН ПЛЮС» земельної ділянки в оренду для розміщення та експлуатації основних, підсобних і допоміжних будівель та споруд підприємств переробної, машинобудівної та іншої промисловості на вул. Сім'ї Кульженків, 14 в Оболонському районі міста Києва (344463577)"

Кількість файлів: 2


Кількість ЕП: 2



ДОКУМЕНТ СЕД АСКОД ІТС ЄПК

Київська міська рада
18.09.2024 № 08/36546

Перелік електронних підписів

ПІБ	Дати і час нанесення ЕП	Погодження	Час останнього нанесення ЕП
Бондаренко Володимир Володимирович Кількість ЕП: 1	18.09.2024 18:22:29 ;	18.09.2024 18:22:27 Розглянув;	18.09.2024 18:22:29 
Перепелицін Костянтин Михайлович Кількість ЕП: 1	18.09.2024 17:12:45 ;		18.09.2024 17:12:45 