



08/231-1402/MP  
11.06.2020

# КИЇВСЬКА МІСЬКА РАДА

XI СЕСІЯ VIII СКЛИКАННЯ

## РІШЕННЯ

№ \_\_\_\_\_

Про надання громадянину Халабузарю Олегу Анатолійовичу дозволу на розроблення проекту землеустрою щодо відведення земельної ділянки у власність для будівництва і обслуговування жилого будинку, господарських будівель і споруд у пров. Серпуховському (поблизу будинку № 14) у Голосіївському районі міста Києва



611200100

Розглянувши клопотання про надання дозволу на розроблення проекту землеустрою щодо відведення земельної ділянки громадянину Халабузарю Олегу Анатолійовичу у пров. Серпуховському (поблизу будинку № 14) у Голосіївському районі міста Києва та додані документи, керуючись статтями 9, 118 Земельного кодексу України, Законом України «Про внесення змін до деяких законодавчих актів України щодо розмежування земель державної та комунальної власності», пунктом 34 частини першої статті 26 Закону України «Про місцеве самоврядування в Україні», Київська міська рада

### ВИРІШИЛА:

1. Надати громадянину Халабузарю Олегу Анатолійовичу дозвіл на розроблення проекту землеустрою щодо відведення земельної ділянки орієнтовною площею 0,06 га у власність для будівництва і обслуговування жилого будинку, господарських будівель і споруд у пров. Серпуховському (поблизу будинку № 14) у Голосіївському районі міста Києва за рахунок земель комунальної власності територіальної громади міста Києва згідно з план-схемою (додаток до рішення) (справа № 611200100).

2. Контроль за виконанням цього рішення покласти на постійну комісію Київської міської ради з питань містобудування, архітектури та землекористування.

Київський міський голова

Віталій КЛИЧКО

**ПОДАННЯ:**


Заступник голови Київської міської  
державної адміністрації



Вячеслав НЕПОП

Директор Департаменту земельних ресурсів  
виконавчого органу Київської міської ради  
(Київської міської державної адміністрації)

Петро ОЛЕНИЧ



Заступник директора Департаменту –  
начальник юридичного управління  
Департаменту земельних ресурсів  
виконавчого органу Київської міської ради  
(Київської міської державної адміністрації)

Алла ВАСИЛЕНКО




**ПОГОДЖЕНО:**

22.06.2022

Постійна комісія Київської міської ради  
з питань архітектури, містобудування  
та земельних відносин

Голова

Миколай ТЕРЕНТЮК

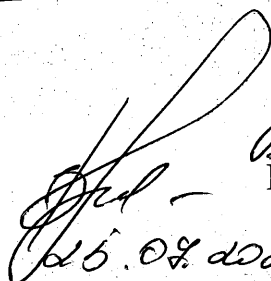
Секретар 

Георгій САУТАРАЯ



*В.О.* Начальник управління правового  
забезпечення діяльності  
Київської міської ради

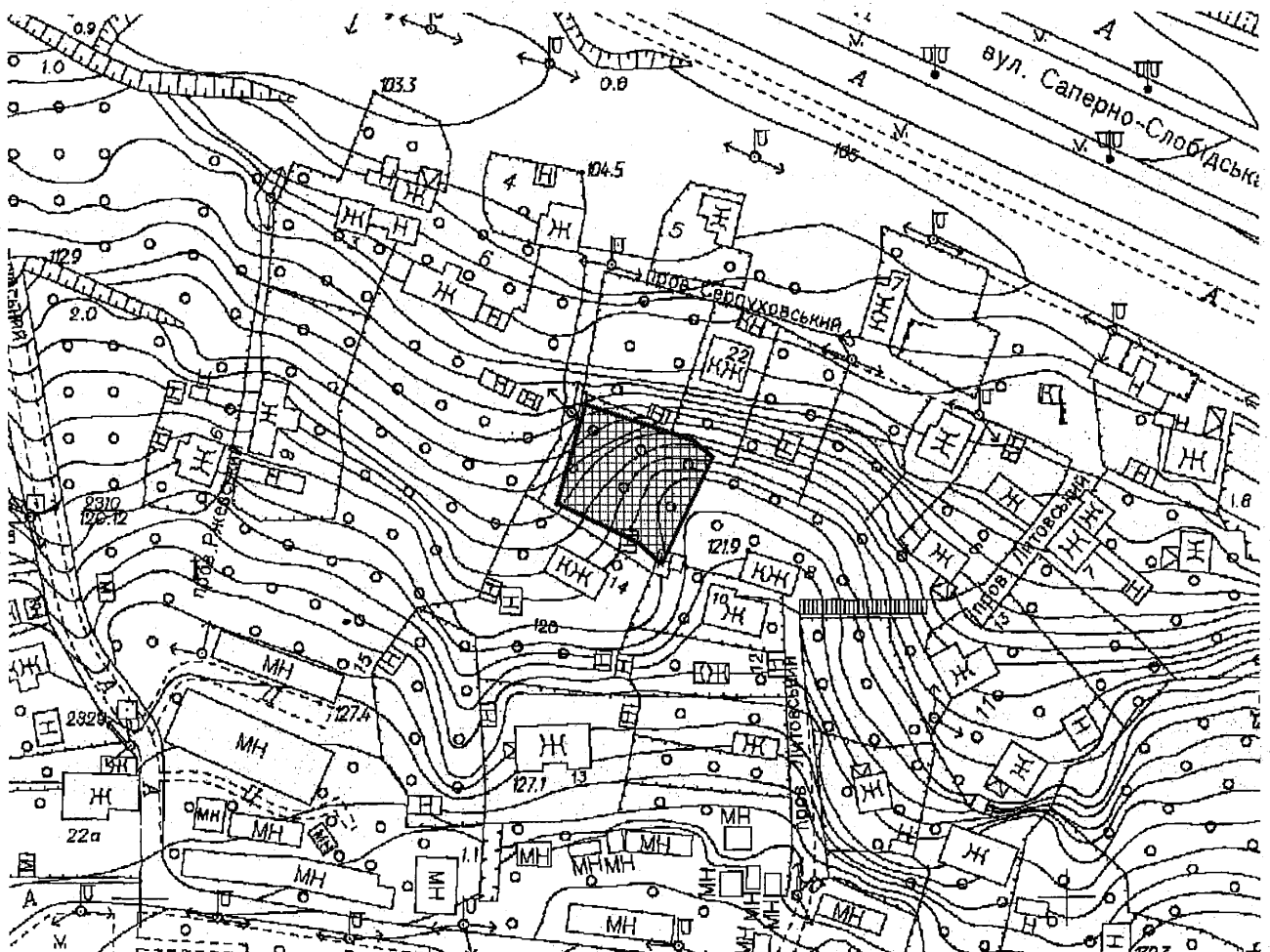
Варвара КОРОМАН  
Ганна ГАРШИНА



25.07.2022

**План-схема**  
**до дозволу на розроблення проекту землеустрою щодо відведення земельної ділянки**

клопотання	від 22.05.2020 № 611200100
код земельної ділянки	82:101:0159
юридична/фізична особа	Халабурзь Олег Анатолійович
адреса земельної ділянки	м. Київ, р-н Голосіївський, пров. Серпуховський (поблизу будинку № 14)
вид землекористування	власність
вид користування земельної ділянки	для будівництва і обслуговування жилого будинку, господарських будівель і споруд
орієнтовний розмір	0,06 га



Київський міський голова

Віталій КЛИЧКО

# ПОЯСНЮВАЛЬНА ЗАПИСКА

До кадастрової справи  
№ 611200100

№ ПЗН-6454 від 01.06.2020

до проекту рішення Київської міської ради:

*Про надання громадянину Халабузарю Олегу Анатолійовичу дозволу на розроблення проекту землеустрою щодо відведення земельної ділянки у власність для будівництва і обслуговування жилого будинку, господарських будівель і споруд у пров. Серпуховському (поблизу будинку № 14) у Голосіївському районі міста Києва*



## 1. Фізична особа:

ПІБ:	<i>Халабузарь Олег Анатолійович</i>
Клопотання:	<i>від 22.05.2020 номер 611200100</i>

## 2. Відомості про земельну ділянку (№ 82:101:0159)

Місце розташування (адреса):	<i>місто Київ, р-н Голосіївський, пров. Серпуховський (поблизу будинку № 14)</i>
Площа:	<i>0,06 га</i>
Вид та термін права:	<i>власність</i>
Вид використання:	<i>для будівництва і обслуговування жилого будинку, господарських будівель і споруд</i>

## 3. Обґрунтування прийняття рішення

На клопотання зацікавленої особи відповідно до статей 9, 118 Земельного кодексу України та Порядку набуття прав на землю із земель комунальної власності у місті Києві, затвердженого рішенням Київської міської ради від 20.04.2017 № 241/2463, Департаментом земельних ресурсів виконавчого органу Київської міської ради (Київської міської державної адміністрації) розроблено проект рішення Київської міської ради.

## 4. Мета прийняття рішення.

Метою прийняття рішення є забезпечення реалізації встановленого Земельним кодексом України права особи на оформлення права власності на землю.

## 5. Особливі характеристики ділянки.

Наявність будівель і споруд на ділянці:	<i>Земельна ділянка вільна від капітальної забудови</i>
Наявність ДПТ:	<i>Відповідно до детального плану території вулиць Саперно-Слобідської та проспекту Науки, затвердженого рішенням Київської міської ради від 06 квітня 2017 року № 141/2363 земельна ділянка за функціональним призначенням належить до території житлової садибної забудови (витяг з містобудівного кадастру від 27 травня 2020 року № 5749/0/12-4/12-03-20).</i>
Функціональне призначення згідно Генплану:	<i>Відповідно до Генерального плану міста, затвердженого рішенням Київської міської ради від 28 березня 2002 року № 370/1804, земельна ділянка за функціональним призначенням належить до території житлової садибної забудови.</i>
Правовий режим:	<i>Земельна ділянка належить до земель комунальної власності територіальної громади міста Києва.</i>
Розташування в зеленій зоні:	<i>Земельна ділянка не входить до зеленої зони.</i>

<i>Інші особливості:</i>	<i>Заявником подано документи про те, що він є ветераном війни – учасником бойових дій. Земельна ділянка не перетинається червоними лініями. Земельна ділянка входить в межі історичних ареалів населених місць. За відомостями Міського земельного кадастру на вказану земельну ділянку обліковуються клопотання від гр. Петрочака А.А. (680410144), гр. Єленич А. О. (К-35980), гр. Шевчука В. С. (К-35446), гр. Коновалової Л. М. (К-33112, справа А-25573), справа гр. Кіп'яка Р.М. (А-24376).</i>
--------------------------	--

**6. Стан нормативно-правової бази у даній сфері правового регулювання.**

Загальні засади та порядок отримання дозволу на розроблення документації із землеустрою визначено статтями 9, 118 Земельного кодексу України.

**7. Фінансово-економічне обґрунтування.**


Реалізація рішення не потребує додаткових витрат міського бюджету.

**8. Прогноз соціально-економічних та інших наслідків прийняття рішення.**

Рішення не тягне за собою жодних соціально-економічних та інших наслідків.

Доповідач: директор Департаменту земельних ресурсів Петро ОЛЕНИЧ

Директор Департаменту  
земельних ресурсів



**Петро ОЛЕНИЧ**





# КИЇВСЬКА МІСЬКА РАДА

СЕКРЕТАРІАТ

УПРАВЛІННЯ ПРАВОВОГО ЗАБЕЗПЕЧЕННЯ  
ДІЯЛЬНОСТІ КИЇВСЬКОЇ МІСЬКОЇ РАДИ

01044, м. Київ, вул. Хрещатик, 36, каб. 921

тел.: (044) 202-70-19

26.07.2022 № 09/230 - 9/10

Голові постійної комісії Київської  
міської ради з питань архітектури,  
містобудування та земельних відносин  
Михайлу ТЕРЕНТЬСВУ

Шановний пане Михайло!

Направляємо Вам після опрацювання наступні земельні справи за такими реєстраційними номерами: 320136761, 698330189.

Також, у проектах рішень за реєстраційними номерами земельних справ 581401873, 380169664, 563701582, 493014573, 360135352, 434017900, 300149050, 401019434, 645720163, 445010519, 485012330, 611200100, 201929761, 485013877, 590601425 назва постійної комісії Київської міської ради з питань архітектури, містобудування та земельних відносин не відповідає рішенню Київської міської ради від 08.12.2020 № 8/8 «Про перелік та персональний склад постійних комісій Київської міської ради IX скликання».

Крім того зазначаємо, що проекти рішень Київської міської ради підготовлені у період 2018-2020 років, у зв'язку з чим, виникає питання необхідності актуалізації інформації, зазначеної у проектах рішень та матеріалах до них, станом на дату розгляду на пленарному засіданні Київської міської ради.

З повагою

В.о. начальника управління

Валентина ПОЛОЖИШНИК