

08/231-1392/17P
13.09.2024



КИЇВСЬКА МІСЬКА РАДА
IV сесія IX скликання

Р І Ш Е Н Н Я

Київ

№ _____

Лариса

**Про надання КИЇВСЬКОМУ
КОМУНАЛЬНОМУ ОБ'ЄДНАННЮ
ЗЕЛЕНОГО БУДІВНИЦТВА ТА
ЕКСПЛУАТАЦІЇ ЗЕЛЕНИХ
НАСАДЖЕНЬ МІСТА «КИЇВЗЕЛЕНБУД»
земельної ділянки в постійне користування
для утримання скверу на вул. Райдужній у
Дніпровському районі міста Києва**



414442437

Розглянувши заяву КИЇВСЬКОГО КОМУНАЛЬНОГО ОБ'ЄДНАННЯ ЗЕЛЕНОГО БУДІВНИЦТВА ТА ЕКСПЛУАТАЦІЇ ЗЕЛЕНИХ НАСАДЖЕНЬ МІСТА «КИЇВЗЕЛЕНБУД» (код ЄДРПОУ: 03362123, місцезнаходження юридичної особи: 04053, м. Київ, вул. Кудрявська, 23) від 21 серпня 2024 року № 64125-008899318-031-03 про надання в постійне користування земельної ділянки та додані документи, враховуючи, що земельна ділянка зареєстрована в Державному земельному кадастрі, право комунальної власності територіальної громади міста Києва на яку зареєстровано в установленому порядку (право власності зареєстровано в Державному реєстрі речових прав на нерухоме майно 29 серпня 2024 року, номер відомостей про речове право 56525337), керуючись статтями 9, 83, 92, 116, 122, 123 Земельного кодексу України, пунктом 34 частини першої статті 26 Закону України «Про місцеве самоврядування в Україні», Законом України «Про адміністративну процедуру», зважаючи на рішення Київської міської ради від 10 листопада 2016 року № 340/1344 «Про надання статусу скверу земельній ділянці, розташованій вздовж будинків 14, 16, 18, 20, 22 на вул. Райдужній у Дніпровському районі м. Києва», Київська міська рада

ВИРІШИЛА:

1. Надати КИЇВСЬКОМУ КОМУНАЛЬНОМУ ОБ'ЄДНАННЮ ЗЕЛЕНОГО БУДІВНИЦТВА ТА ЕКСПЛУАТАЦІЇ ЗЕЛЕНИХ НАСАДЖЕНЬ

МІСТА «КИЇВЗЕЛЕНБУД», за умови виконання пункту 2 цього рішення, в постійне користування земельну ділянку площею 1,1856 га (кадастровий номер 8000000000:66:052:0025) для утримання скверу (код виду цільового призначення – 07.08 земельні ділянки загального користування, які використовуються як зелені насадження загального користування) на вул. Райдужній у Дніпровському районі міста Києва із земель комунальної власності територіальної громади міста Києва (категорія земель – землі рекреаційного призначення, заява ДЦ від 21 серпня 2024 року № 64125-008899318-031-03, справа № 414442437).

2. КИЇВСЬКОМУ КОМУНАЛЬНОМУ ОБ'ЄДНАННЮ ЗЕЛЕНОГО БУДІВНИЦТВА ТА ЕКСПЛУАТАЦІЇ ЗЕЛЕНИХ НАСАДЖЕНЬ МІСТА «КИЇВЗЕЛЕНБУД»:

2.1. Виконувати обов'язки землекористувача відповідно до вимог статті 96 Земельного кодексу України.

2.2. Вжити заходів щодо державної реєстрації права постійного користування земельною ділянкою у порядку, встановленому Законом України «Про державну реєстрацію речових прав на нерухоме майно та їх обтяжень».

2.3. Забезпечити вільний доступ для прокладання нових, ремонту та експлуатації існуючих інженерних мереж і споруд, що знаходяться в межах земельної ділянки.

2.4. Під час використання земельної ділянки дотримуватися обмежень у її використанні, зареєстрованих у Державному земельному кадастрі.

2.5. Дотримуватися вимог Закону України «Про охорону культурної спадщини».

3. Попередити землекористувача, що використання земельної ділянки не за цільовим призначенням тягне за собою припинення права користування нею відповідно до вимог статей 141, 143 Земельного кодексу України.

4. Дане рішення набирає чинності та вважається доведеним до відома заявника з дня його оприлюднення на офіційному вебсайті Київської міської ради.


5. Контроль за виконанням цього рішення покласти на постійну комісію Київської міської ради з питань архітектури, містопланування та земельних відносин.

Київський міський голова

Віталій КЛИЧКО

ПОДАННЯ:

Заступник голови
Київської міської державної адміністрації
з питань здійснення самоврядних повноважень



Петро ОЛЕНИЧ

Директор Департаменту земельних ресурсів
виконавчого органу Київської міської ради
(Київської міської державної адміністрації)



Валентина ПЕЛИХ

Начальник юридичного управління
Департаменту земельних ресурсів
виконавчого органу Київської міської ради
(Київської міської державної адміністрації)




Дмитро РАДЗІЄВСЬКИЙ

ПОГОДЖЕНО:

13.11.2024

Постійна комісія Київської міської ради
з питань архітектури, містопланування
та земельних відносин

Голова

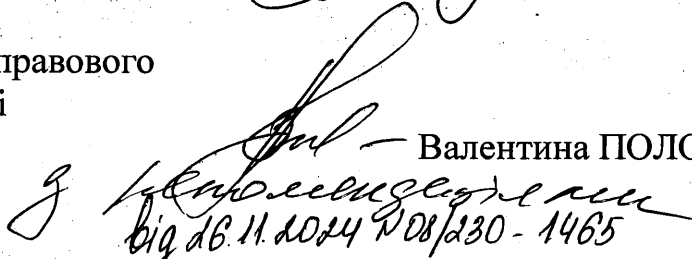


Михайло ТЕРЕНТЬЄВ

Секретар засідання

Олена МАРЧЕНКО
Юрій ФЕДОРЕНКО

Начальник управління правового
забезпечення діяльності
Київської міської ради




big 16.11.2024 P08/230-1465

Валентина ПОЛОЖИШНИК

Постійна комісія Київської міської ради
з питань екологічної політики

08.10.2024

Голова



Денис МОСКАЛЬ

ПОЯСНОВАЛЬНА ЗАПИСКА

№ ПЗН-70903 від 10.09.2024

до проекту рішення Київської міської ради:

**Про надання КИЇВСЬКОМУ КОМУНАЛЬНОМУ
ОБ'ЄДНАННЮ ЗЕЛЕНОГО БУДІВНИЦТВА ТА
ЕКСПЛУАТАЦІЇ ЗЕЛЕНИХ НАСАДЖЕНЬ МІСТА
«КИЇВЗЕЛЕНБУД» земельної ділянки в постійне
користування для утримання скверу на вул. Райдужній у
Дніпровському районі міста Києва**

До справи
№ 414442437



1. Юридична особа:

Назва	КИЇВСЬКЕ КОМУНАЛЬНЕ ОБ'ЄДНАННЯ ЗЕЛЕНОГО БУДІВНИЦТВА ТА ЕКСПЛУАТАЦІЇ ЗЕЛЕНИХ НАСАДЖЕНЬ МІСТА «КИЇВЗЕЛЕНБУД»
Перелік засновників (учасників)	КИЇВСЬКА МІСЬКА ДЕРЖАВНА АДМІНІСТРАЦІЯ, Код ЄДРПОУ: 00022527, Україна, 01044, місто Київ, вул. Хрещатик, 36
Кінцевий бенефіціарний власник (контролер)	Відсутній
Реєстраційний номер:	від 22.08.2024 № 414442437

2. Відомості про земельну ділянку (кадастровий № 8000000000:66:052:0025).

Місце розташування:	м. Київ, р-н Дніпровський, вул. Райдужна
Площа:	1,1856 га
Вид та термін користування:	право в процесі оформлення (постійне користування)
Категорія земель:	землі рекреаційного призначення
Вид цільового призначення:	07.08 земельні ділянки загального користування, які використовуються як зелені насадження загального користування (для утримання скверу)
Нормативна грошова оцінка (за попереднім розрахунком*)	13 907 096 грн 01 коп.

* Наведені розрахунки нормативної грошової оцінки не є остаточними і будуть уточнені відповідно до вимог чинного законодавства при оформленні права на земельну ділянку.

3. Обґрунтування прийняття рішення.

Відповідно до статей 9, 123 Земельного кодексу України, враховуючи, що земельна ділянка зареєстрована в Державному земельному кадастрі (витяг з Державного земельного кадастру про земельну ділянку від 10.09.2024 № НВ-0002218322024) право комунальної власності територіальної громади міста Києва на яку зареєстровано в установленому порядку (право власності зареєстровано в Державному реєстрі речових прав на нерухоме майно 29.08.2024, номер відомостей про речове право 56525337), Департаментом земельних ресурсів виконавчого органу Київської міської ради (Київської міської державної адміністрації) розроблено проект рішення Київської міської ради щодо надання земельної ділянки у постійне користування без зміни її меж та цільового призначення без складання документації із землеустрою.

4. Мета прийняття рішення.

Метою прийняття рішення є забезпечення реалізації встановленого Земельним кодексом України права особи на оформлення права користування на землю.

5. Особливі характеристики ділянки.

Наявність будівель і споруд на ділянці:	Земельна ділянка вільна від капітальної забудови.
Наявність ДПТ:	Відповідно до детального плану території в межах бульвару Перова, вулиць Сулеймана Стальського, Петра Вершигори, проспекту Генерала Ватутіна у Дніпровському районі м. Києва, затвердженого рішенням Київської міської ради від 28.11.2017 № 679/3686, земельна ділянка за функціональним призначенням відноситься до території зелених насаджень загального користування.
Функціональне призначення згідно з Генпланом:	Відповідно до Генерального плану міста Києва та проекту планування його приміської зони на період до 2020 року, затвердженого рішенням Київської міської ради від 28.03.2002 № 370/1804 земельна ділянка за функціональним призначенням належить частково до території зелених насаджень загального користування (існуючі.)
Правовий режим:	Земельна ділянка належить до земель комунальної власності територіальної громади міста Києва, право власності зареєстровано у Державному реєстрі речових прав на нерухоме майно 29.08.2024, номер відомостей про речове право 56525337 (інформація з Державного реєстру речових прав на нерухоме майно від 09.09.2024 № 394140166).
Розташування в зеленій зоні:	Відповідно до Генерального плану міста Києва та проекту планування його приміської зони на період до 2020 року, затвердженого рішенням Київської міської ради від 28.03.2002 № 370/1804 земельна ділянка відноситься до зеленої зони.
Інші особливості:	Земельна ділянка з кадастровим номером 8000000000:66:052:0025 сформована на виконання Міської цільової програми використання та охорони земель міста Києва на 2019-2021 роки, затвердженої рішенням Київської міської ради від 04.12.2018 № 229/6280 та зареєстрована у Державному земельному кадастрі на підставі технічної документації із землеустрою щодо інвентаризації земель на території кадастрового кварталу 66:052. Рішенням Київської міської ради від 30.05.2024 № 576/8542 «Про затвердження технічних документів із землеустрою щодо інвентаризації земель та визначення переліку земельних ділянок для опрацювання можливості продажу їх (або права оренди на них) на земельних торгах» затверджено технічну документацію із землеустрою щодо інвентаризації земель на території кадастрового кварталу 66:052, обмеженого проспектом Романа Шухевича, вулицею Райдужною, озером Радунка, вулицею Квітковою та вулицею Луговою у Дніпровському районі м. Києва, що включає земельну ділянку з кадастровим номером 8000000000:66:052:0025 (код виду

	<p>цільового призначення – 07.08 земельні ділянки загального користування, які використовуються як зелені насадження загального користування, категорія земель - землі рекреаційного призначення).</p> <p>Згідно з частиною першою статті 123 Земельного кодексу України надання у користування земельної ділянки, зареєстрованої в Державному земельному кадастрі відповідно до Закону України «Про Державний земельний кадастр» право власності на яку зареєстровано у Державному реєстрі речових прав на нерухоме майно, без зміни її меж та цільового призначення здійснюється без складення документації із землеустрою.</p> <p>Відтак, враховуючи те, що земельна ділянка зареєстрована в Державному земельному кадастрі, а також те, що право комунальної власності на вказану земельну ділянку зареєстровано в Державному реєстрі речових прав на нерухоме майно, зазначеним проектом рішення передбачається надати земельну ділянку в постійне користування без зміни її меж та цільового призначення.</p> <p>Зазначаємо, що Департамент земельних ресурсів не може перебирати на себе повноваження Київської міської ради та приймати рішення про надання або відмову в наданні в постійне користування земельної ділянки, оскільки відповідно до пункту 34 частини першої статті 26 Закону України «Про місцеве самоврядування в Україні» та статей 9, 122 Земельного кодексу України такі питання вирішуються виключно на пленарних засіданнях сільської, селищної, міської ради.</p> <p>Зазначене підтверджується, зокрема, рішеннями Верховного Суду від 28.04.2021 у справі № 826/8857/16, від 17.04.2018 у справі № 826/8107/16, від 16.09.2021 у справі № 826/8847/16.</p> <p>Зважаючи на вказане, цей проект рішення направляється для подальшого розгляду Київською міською радою відповідно до її Регламенту.</p>
--	---

6. Стан нормативно-правової бази у даній сфері правового регулювання.

Загальні засади та порядок надання земельних ділянок у користування зацікавленим особам визначено Земельним кодексом України та Порядком набуття прав на землю із земель комунальної власності у місті Києві, затвердженим рішенням Київської міської ради від 20.04.2017 № 241/2463.

Проект рішення не стосується прав і соціальної захищеності осіб з інвалідністю та не матиме впливу на життєдіяльність цієї категорії.

Проект рішення не містить службової інформації у розумінні статті 6 Закону України «Про доступ до публічної інформації».

Проект рішення не містить інформації про фізичну особу (персональні дані) у розумінні статей 11 та 21 Закону України «Про інформацію» та статті 2 Закону України «Про захист персональних даних».

7. Фінансово-економічне обґрунтування.

Реалізація рішення не потребує додаткових витрат міського бюджету.

Відповідно до Податкового кодексу України та Положення про плату за землю в місті Києві, затвердженого рішенням Київської міської ради від 23.06.2011 № 242/5629 «Про встановлення місцевих податків і зборів у м. Києві» (зі змінами та доповненнями) розрахунковий розмір земельного податку складатиме: 139 070 грн 96 коп (1%).

8. Прогноз соціально-економічних та інших наслідків прийняття рішення.

Наслідками прийняття розробленого проекту рішення стане реалізація зацікавленою особою своїх прав щодо користування земельною ділянкою.

Доповідач: директор Департаменту земельних ресурсів **Валентина ПЕЛИХ**

Директор Департаменту земельних ресурсів



Валентина ПЕЛИХ



КИЇВСЬКА МІСЬКА РАДА
Управління правового забезпечення
діяльності Київської міської ради

вул. Хрещатик, 36, м. Київ, 01001, тел.: (044) 202 70 19
Контактний центр міста Києва: (044) 15 51, e-mail: jurist@kmr.gov.ua, сайт: kmr.gov.ua,
код ЄДРПОУ 22883141

26.11.2024 № 08/230-1465

На № _____ від _____

Голові постійної комісії Київської
міської ради з питань архітектури,
містопланування та земельних відносин
Михайлу ТЕРЕНТЬЄВУ

Рекомендації

до проєкту рішення Київської міської ради від 13.09.2024 № 08/231-1392/ПР
«Про надання КИЇВСЬКОМУ КОМУНАЛЬНОМУ ОБ'ЄДНАННЮ ЗЕЛЕНОГО
БУДІВНИЦТВА ТА ЕКСПЛУАТАЦІЇ ЗЕЛЕНИХ НАСАДЖЕНЬ МІСТА
«КИЇВЗЕЛЕНБУД» земельної ділянки в постійне користування для утримання
скверу на вул. Райдужній у Дніпровському районі міста Києва»

Управлінням правового забезпечення діяльності Київської міської ради
опрацьовано поданий проєкт рішення, з приводу чого повідомляємо таке.

Проєктом рішення передбачається надати КИЇВСЬКОМУ
КОМУНАЛЬНОМУ ОБ'ЄДНАННЮ ЗЕЛЕНОГО БУДІВНИЦТВА ТА
ЕКСПЛУАТАЦІЇ ЗЕЛЕНИХ НАСАДЖЕНЬ МІСТА «КИЇВЗЕЛЕНБУД», за умови
виконання пункту 2 цього рішення, в постійне користування земельну ділянку
площею 1,1856 га (кадастровий номер 8000000000:66:052:0025) для утримання
скверу (код виду цільового призначення – 07.08 земельні ділянки загального
користування, які використовуються як зелені насадження загального
користування) на вул. Райдужній у Дніпровському районі міста Києва із земель
комунальної власності територіальної громади міста Києва (категорія земель –
землі рекреаційного призначення, заява ДЦ від 21 серпня 2024 року № 64125-
008899318-031-03, справа № 414442437).

1. За наявною в управлінні правового забезпечення діяльності Київської
міської ради інформацією у висновку управління захисту прав та інтересів
територіальної громади міста Києва від 20.09.2024 № 08/226-1314 зазначено, що
«За наявною в управлінні інформацією кримінальних проваджень, що стосуються
поданого проєкту не зареєстровано. Запити правоохоронних органів не
надходили». Водночас інформації щодо наявності чи відсутності судових спорів із
зацікавленою особою не надано.

2. Пунктом 4 проекту рішення передбачається, що дане рішення набирає чинності та вважається доведеним до відома заявника з дня його оприлюднення на офіційному вебсайті Київської міської ради.

Проект рішення в розумінні Закону України «Про адміністративну процедуру» є адміністративним актом, у зв'язку з чим зауважуємо, що 08.11.2024 року набрав чинності Закон України «Про внесення змін до деяких законодавчих актів України щодо захисту інтересів власників земельних часток (паїв), а також застосування адміністративної процедури у сфері земельних відносин», яким було доповнено Земельний кодекс України главою 3-1.

Так, відповідно до частини 10 статті 17-2 глави 3-1 Земельного кодексу України адміністративний акт у сфері земельних відносин набирає чинності з моменту його прийняття, якщо інше не передбачено цим Кодексом, Законом України «Про адміністративну процедуру» та іншими законодавчими актами у сфері земельних відносин, і має бути доведений до відома тих, кого він стосується.

Зважаючи на викладене, рекомендуємо пункт 4 проекту рішення викласти в такій редакції: «4. Дане рішення набирає чинності з моменту його прийняття.».

Начальник управління



Валентина ПОЛОЖИШНИК