



08/231-1388/17P  
27.04.2021

# КИЇВСЬКА МІСЬКА РАДА

II СЕСІЯ IX СКЛИКАННЯ

## РІШЕННЯ

№ \_\_\_\_\_

Про приватизацію громадянином Удодом Олексієм Миколайовичем земельної ділянки для будівництва і обслуговування жилого будинку, господарських будівель і споруд на вул. Совській, 28 у Солом'янському районі міста Києва



228942575

Відповідно до статей 9, 81, 83, 116, 118, 121, 122, 186 Земельного кодексу України, пункту 3 розділу VII «Прикінцеві та перехідні положення» Закону України «Про Державний земельний кадастр», Закону України «Про внесення змін до деяких законодавчих актів України щодо розмежування земель державної та комунальної власності», пункту 34 частини першої статті 26 Закону України «Про місцеве самоврядування в Україні» та розглянувши технічну документацію із землеустрою щодо встановлення (відновлення) меж земельної ділянки в натурі (на місцевості), Київська міська рада

### ВИРІШИЛА:

1. Затвердити технічну документацію із землеустрою щодо встановлення (відновлення) меж земельної ділянки в натурі (на місцевості) громадянину Удоду Олексію Миколайовичу для будівництва і обслуговування жилого будинку, господарських будівель і споруд на вул. Совській, 28 у Солом'янському районі

міста Києва (категорія земель - землі житлової та громадської забудови, код КВЦПЗ - 02.01, справа № 228942575).

2. Передати громадянину Удоду Олексію Миколайовичу в приватну власність земельну ділянку площею 0,10 га (кадастровий номер 8000000000:72:499:0005) для будівництва і обслуговування жилого будинку, господарських будівель і споруд (код КВЦПЗ - 02.01) на вул. Совській, 28 у Солом'янському районі міста Києва із земель комунальної власності територіальної громади міста Києва.

3. Громадянину Удоду Олексію Миколайовичу:

3.1. Виконувати обов'язки власника земельної ділянки відповідно до статті 91 Земельного кодексу України.

3.2. Забезпечити вільний доступ для прокладання нових, ремонту та експлуатації існуючих інженерних мереж та споруд, що знаходяться в межах земельної ділянки.

3.3. У разі необхідності проведення реконструкції чи нового будівництва питання оформлення дозвільної та проектної документації вирішувати в порядку, визначеному законодавством України.

3.4. Вжити заходів щодо державної реєстрації права власності на земельну ділянку у порядку, встановленому Законом України «Про державну реєстрацію речових прав на нерухоме майно та їх обтяжень».

3.5. Питання майнових відносин вирішувати в установленому порядку.

3.6. Під час використання земельної ділянки дотримуватися обмежень у її використанні, зареєстрованих у Державному земельному кадастрі.

3.7. Питання сплати відновної вартості зелених насаджень або укладання охоронного договору на зелені насадження вирішувати відповідно до рішення Київської міської ради від 27 жовтня 2011 року № 384/6600 «Про затвердження Порядку видалення зелених насаджень на території міста Києва» (із змінами і доповненнями).

4. Попередити власника земельної ділянки, що право власності на земельну ділянку може бути припинено у випадках, передбачених статтями 140, 143 Земельного кодексу України.


5. Контроль за виконанням цього рішення покласти на постійну комісію Київської міської ради з питань архітектури, містобудування та земельних відносин.

Київський міський голова

Віталій КЛИЧКО


**ПОДАННЯ:**

Заступник голови  
Київської міської державної адміністрації  
з питань здійснення самоврядних повноважень



Петро ОЛЕНИЧ

В.о. директора  
Департаменту земельних ресурсів  
виконавчого органу Київської міської ради  
(Київської міської державної адміністрації)



Валентина ПЕЛИХ

Заступник директора Департаменту –  
начальник юридичного управління  
Департаменту земельних ресурсів  
виконавчого органу Київської міської ради  
(Київської міської державної адміністрації)



Алла ВАСИЛЕНКО

**ПОГОДЖЕНО:**

Постійна комісія Київської міської ради  
з питань архітектури, містобудування  
та земельних відносин

Голова

Михайло ТЕРЕНТЬЄВ

Секретар

Юрій ФЕДОРЕНКО

В.о. начальника управління правового  
забезпечення діяльності  
Київської міської ради

Валентина ПОЛОЖИШНИК



# ПОЯСНЮВАЛЬНА ЗАПИСКА

№ ПЗН-20897 від 12.04.2021

До кадастрової справи  
№ 228942575

до проекту рішення Київської міської ради:  
**Про приватизацію громадянином Удодом Олексієм  
Миколайовичем земельної ділянки для будівництва і  
обслуговування жилого будинку, господарських будівель і споруд  
на вул. Совській, 28 у Солом'янському районі міста Києва**



## 1. Фізична особа:

Назва: **Удод Олексій Миколайович**  
Клопотання: **від 12.03.2021 номер 228942575**

## 2. Відомості про земельну ділянку (№ 8000000000:72:499:0005).

Місце розташування (адреса):	<b>вул. Совська, 28 у Солом'янському районі міста Києва</b>
Площа:	<b>0,1000 га</b>
Вид та термін користування:	<b>власність</b>
Вид використання:	<b>для будівництва і обслуговування жилого будинку, господарських будівель і споруд</b>

## 3. Обґрунтування прийняття рішення.

Відповідно до Земельного кодексу України та Порядку набуття прав на землю із земель комунальної власності у місті Києві, затвердженого рішенням Київської міської ради від 20 квітня 2017 року № 241/2463, Департаментом земельних ресурсів виконавчого органу Київської міської ради (Київської міської державної адміністрації) розроблено проект рішення Київської міської ради «Про приватизацію громадянином Удодом Олексієм Миколайовичем земельної ділянки для будівництва і обслуговування жилого будинку, господарських будівель і споруд на вул. Совській, 28 у Солом'янському районі міста Києва».

## 4. Мета прийняття рішення.

Метою прийняття рішення є забезпечення реалізації права громадянина на приватизацію земельної ділянки.

## 5. Особливі характеристики ділянки.

<b>Наявність будівель і споруд на ділянці:</b>	<i>Земельна ділянка забудована житловим будинком літера А (загальною площею 174,2 кв.м.), гаражем (літ. Б), вбиральною (літ. М), навісом (літ. Л), які належать громадянину Удоду О.М. на праві приватної власності (право власності зареєстровано в Державному реєстрі речових прав на нерухоме майно 05.10.2019, номер запису 33603791, інформація з Державного реєстру речових прав на нерухоме майно від 12.04.2021 № 252126416).</i>
<b>Наявність ДПТ:</b>	<i>Відповідно до детального плану території мікрорайону Жуляни, затвердженого рішенням Київської міської ради від 14 червня 2007 року № 796/1457, земельна ділянка за функціональним призначенням належить до території житлової садибної забудови.</i>

<b>Функціональне призначення згідно з Генпланом:</b>	<i>Відповідно до Генерального плану міста, затвердженого рішенням Київської міської ради від 28 березня 2002 року № 370/1804, земельна ділянка за функціональним призначенням належить до території житлової садибної забудови.</i>
<b>Правовий режим:</b>	<i>Земельна ділянка належить до земель комунальної власності територіальної громади міста Києва.</i>
<b>Розташування в зеленій зоні:</b>	<i>Земельна ділянка не входить до зеленої зони.</i>
<b>Інші особливості:</b>	<i>Земельна ділянка не перетинається з червоними лініями.</i>

#### **6. Стан нормативно-правової бази у даній сфері правового регулювання.**

Загальні засади та порядок передачі земельних ділянок у власність чи користування зацікавленим особам визначено Земельним кодексом України та Порядком набуття прав на землю із земель комунальної власності у місті Києві, затвердженим рішенням Київської міської ради від 20 квітня 2017 року № 241/2463.

#### **7. Фінансово-економічне обґрунтування.**

Реалізація рішення не потребує додаткових витрат міського бюджету.

#### **8. Прогноз соціально-економічних та інших наслідків прийняття рішення.**

Наслідками прийняття розробленого проекту рішення стане реалізація громадянином своїх прав на приватизацію земельної ділянки, яка перебуває у його користуванні.

Доповідач: в.о. директора Департаменту земельних ресурсів Валентина ПЕЛИХ

В.о. директора  
Департаменту земельних ресурсів  
виконавчого органу Київської міської ради  
(Київської міської державної адміністрації)

Валентина ПЕЛИХ



**Заступник міського голови –  
секретар Київської міської ради**

---

Терентьеву М. О.  
Положишник В. О.

Прошу розглянути проект рішення від 27.04.2021  
№ 08/231 – 1388/ПР в установленому порядку.

Голдинській О. С.

Для контролю за проходженням та тиражування

Володимир БОНДАРЕНКО

“27” квітня 2021 року  
№ 08/231 – 1388/ПР



УКРАЇНА

ВИКОНАВЧИЙ ОРГАН КИЇВСЬКОЇ МІСЬКОЇ РАДИ  
(КИЇВСЬКА МІСЬКА ДЕРЖАВНА АДМІНІСТРАЦІЯ)

**ДЕПАРТАМЕНТ ЗЕМЕЛЬНИХ РЕСУРСІВ**

вул. Хрещатик, 32-а, м. Київ, 01601 тел. (044) 279 58 72

Контактний центр міста Києва (044) 15 51 E-mail: [doc@kyivland.gov.ua](mailto:doc@kyivland.gov.ua) Код ЄДРПОУ 26199097

27.04.2021 № 05715-СЛ-20897

Заступнику міського голови-  
секретарю Київської міської ради  
Володимиру БОНДАРЕНКУ

Шановний Володимире Володимировичу!

Департамент земельних ресурсів виконавчого органу Київської міської ради (Київської міської державної адміністрації) відповідно до пункту 3 статті 26 Регламенту Київської міської ради, затвердженого рішенням Київської міської ради від 07.07.2016 № 579/579, направляє проект рішення Київської міської ради «Про приватизацію громадянином Удодом Олексієм Миколайовичем земельної ділянки для будівництва і обслуговування жилого будинку, господарських будівель і споруд на вул. Совській, 28 у Солом'янському районі міста Києва» (228942575) для подальшого опрацювання.


Додатки:

- проект рішення 563928381 на 2 арк. в 1 примірнику;
- пояснювальна записка 563928381 на 2 арк. в 1 примірнику;
- витяг з бази даних міського земельного кадастру на 1 арк. в 1 примірнику;
- матеріали супутникової фотозйомки на 1 арк. в 1 примірнику;
- технічна документація із землеустрою щодо встановлення (відновлення) меж земельної ділянки в натурі (на місцевості) 563928381 1 книга в 1 примірнику;
- витяг з Державного земельного кадастру від 14.04.2021 № НВ-0006649002021 на 3 арк. в 1 примірнику;
- інформаційна довідка з Державного реєстру речових прав на нерухоме майно від 12.04.2021 № 252126416 на 2 арк. в 1 примірнику;
- заява від 12.03.2021 № 228942575 на 1 арк. в 1 примірнику;

- копія листа Департаменту земельних ресурсів від 09.04.2021  
№ 05716-7642 на 1 арк. в 1 примірнику.

З повагою

В.о. директора



Валентина ПЕЛИХ