

08/231-136/MP
14.02.2025



КИЇВСЬКА МІСЬКА РАДА
V сесія ІХ скликання

Р І Ш Е Н Н Я

Київ

№ _____

Про надання Київському фаховому коледжу транспортної інфраструктури земельної ділянки у постійне користування для обслуговування та експлуатації спортивного комплексу на вул. Івана Франка, 26-А у Шевченківському районі міста Києва



353927278

Розглянувши заяву Київського фахового коледжу транспортної інфраструктури (код ЄДРПОУ: 01118353, місцезнаходження юридичної особи: 03035, м. Київ, пров. Ярослава Хомова, 16) від 17 січня 2025 року № 60192-009255585-031-03, проєкт землеустрою щодо відведення земельної ділянки та додані документи, керуючись статтями 9, 79¹, 83, 92, 116, 117, 122, 123, 186 Земельного кодексу України, Законом України «Про внесення змін до деяких законодавчих актів України щодо розмежування земель державної та комунальної власності», пунктом 34 частини першої статті 26 Закону України «Про місцеве самоврядування в Україні», Законом України «Про адміністративну процедуру», Київська міська рада

ВИРІШИЛА:

1. Затвердити проєкт землеустрою щодо відведення земельної ділянки у постійне користування Київському фаховому коледжу транспортної інфраструктури код КВЦПЗ, запропонований проєктом землеустрою: 07.02 - Для будівництва та обслуговування об'єктів фізичної культури і спорту з видом використання: для обслуговування та експлуатації спортивного комплексу яка розташована за адресою: м. Київ, Шевченківський район, вул. Івана Франка, 26-А (категорія земель – землі рекреаційного призначення,

код виду цільового призначення – 07.02 для будівництва та обслуговування об'єктів фізичної культури і спорту), заява ДЦ від 17 січня 2025 року № 60192-009255585-031-03, справа № **353927278**.

2. Надати Київському фаховому коледжу транспортної інфраструктури, за умови виконання пункту 3 цього рішення, у постійне користування земельну ділянку площею 0,1326 га (кадастровий номер 8000000000:88:199:0002) для обслуговування та експлуатації спортивного комплексу (код виду цільового призначення – 07.02 для будівництва та обслуговування об'єктів фізичної культури і спорту) на вул. Івана Франка, 26-А у Шевченківському районі міста Києва із земель комунальної власності територіальної громади міста Києва, у зв'язку із закріпленням нерухомого майна на праві оперативного управління за Київським фаховим коледжем транспортної інфраструктури, право оперативного управління зареєстровано в Державному реєстрі речових прав на нерухоме майно 01 травня 2024 року, номер запису про інше речове право: 54900145.

3. Київському фаховому коледжу транспортної інфраструктури:

3.1. Виконувати обов'язки землекористувача відповідно до вимог статті 96 Земельного кодексу України.

3.2. Вжити заходів щодо державної реєстрації права постійного користування земельною ділянкою у порядку, встановленому Законом України «Про державну реєстрацію речових прав на нерухоме майно та їх обтяжень».

3.3. Питання майнових відносин вирішувати в установленому порядку.

3.4. Забезпечити вільний доступ для прокладання нових, ремонту та експлуатації існуючих інженерних мереж і споруд, що знаходяться в межах земельної ділянки.

3.5. Під час використання земельної ділянки дотримуватися обмежень у її використанні, зареєстрованих у Державному земельному кадастрі.

3.6. Забезпечити відповідно до рішення Київської міської ради від 27 жовтня 2011 року № 384/6600 «Про затвердження Порядку видалення зелених насаджень на території міста Києва» (із змінами і доповненнями) обстеження зелених насаджень, укладання охоронного договору на зелені насадження та у випадку, визначеному законодавством, вирішення питання сплати відновної вартості зелених насаджень.

3.7. Дотримуватися вимог Закону України «Про охорону культурної спадщини».

3.8. У разі необхідності проведення реконструкції питання оформлення дозвільної та проектно-кошторисної документації вирішувати в порядку, визначеному законодавством України.

4. Земельну ділянку комунальної власності територіальної громади міста Києва, зазначену в пункті 2 цього рішення, за актом приймання-передачі передати до земель державної власності.

5. Попередити землекористувача, що використання земельної ділянки не за цільовим призначенням тягне за собою припинення права користування нею відповідно до вимог статей 141, 143 Земельного кодексу України.

6. Дане рішення набирає чинності з моменту його прийняття та вважається доведеним до відома заявника з дня його оприлюднення на офіційному вебсайті Київської міської ради.

7. Контроль за виконанням цього рішення покласти на постійну комісію Київської міської ради з питань архітектури, містопланування та земельних відносин.

Київський міський голова

Віталій КЛИЧКО

ПОДАННЯ:

Заступник голови
Київської міської державної адміністрації
з питань здійснення самоврядних повноважень


В. Оленюк
Петро ОЛЕНИЧ

Директор Департаменту земельних ресурсів
виконавчого органу Київської міської ради
(Київської міської державної адміністрації)


Валентина ПЕЛИХ

В.о. заступника директора Департаменту –
начальника юридичного управління
Департаменту земельних ресурсів
виконавчого органу Київської міської ради
(Київської міської державної адміністрації)


Дмитро РАДЗІЄВСЬКИЙ

ПОГОДЖЕНО:

Постійна комісія Київської міської ради
з питань архітектури, містопланування
та земельних відносин

Голова

Михайло ТЕРЕНТЬЄВ

Начальник управління правового
забезпечення діяльності
Київської міської ради

Валентина ПОЛОЖИШНИК

ПОЯСНЮВАЛЬНА ЗАПИСКА

№ ПЗН-77525 від 03.02.2025

до проекту рішення Київської міської ради:
**Про надання Київському фаховому коледжу
транспортної інфраструктури земельної ділянки у
постійне користування для обслуговування та
експлуатації спортивного комплексу на вул. Івана
Франка, 26-А у Шевченківському районі міста Києва**

До справи
№ 353927278



1. Юридична особа:

Назва	КИЇВСЬКИЙ ФАХОВИЙ КОЛЕДЖ ТРАНСПОРТНОЇ ІНФРАСТРУКТУРИ
Перелік засновників (учасників) юридичної особи	МІНІСТЕРСТВО ОСВІТИ І НАУКИ УКРАЇНИ Адреса засновника: 01135, місто Київ, просп. Берестейський, 10
Кінцевий бенефіціарний власник (контролер)	Відсутній
Реєстраційний номер:	від 20.01.2025 № 353927278

2. Відомості про земельну ділянку (кадастровий № 8000000000:88:199:0002).

Місце розташування (адреса)	м. Київ, р-н Шевченківський, вул. Івана Франка, 26-А
Площа	0,1326 га
Вид та термін користування	право в процесі оформлення (постійне користування)
Категорія земель	землі рекреаційного призначення
Цільове призначення	07.02 для будівництва та обслуговування об'єктів фізичної культури і спорту (для обслуговування та експлуатації спортивного комплексу)
Нормативна грошова оцінка (за попереднім розрахунком*)	7 548 605 грн 44 коп.
* Наведені розрахунки нормативної грошової оцінки не є остаточними і будуть уточнені відповідно до вимог чинного законодавства при оформленні права на земельну ділянку.	

3. Обґрунтування прийняття рішення.

На замовлення зацікавленої особи землевпорядною організацією розроблено проект землеустрою щодо відведення земельної ділянки.

Відповідно до Земельного кодексу України та Порядку набуття прав на землю із земель комунальної власності у місті Києві, затвердженого рішенням Київської міської ради від 20.04.2017 № 241/2463, Департаментом земельних ресурсів виконавчого органу Київської міської ради (Київської міської державної адміністрації) розроблено проект рішення Київської міської ради.

4. Мета прийняття рішення.

Метою прийняття рішення є забезпечення реалізації встановленого Земельним кодексом України права особи на оформлення права постійного користування земельною ділянкою.

5. Особливі характеристики ділянки.

Наявність будівель і споруд на ділянці:	Земельна ділянка забудована спортивним комплексом (літ. «А») загальною площею 1801,6 кв.м (реєстраційний номер об'єкта нерухомого майна: 2925971080000), який закріплений на праві оперативного управління за Київським фаховим коледжем транспортної інфраструктури (право оперативного управління зареєстровано в Державному реєстрі речових прав на нерухоме майно 01 травня 2024 року, номер запису про інше речове право: 54900145).
Наявність ДПТ:	Детальний план території відсутній.
Функціональне призначення згідно з Генпланом:	Відповідно до Генерального плану міста Києва та проекту планування його приміської зони на період до 2020 року, затвердженого рішенням Київської міської ради від 28.03.2002 № 370/1804, земельна ділянка за функціональним призначенням відноситься до території житлової середньо- та малоповерхової забудови (існуючі) (довідка (витяг) з містобудівного кадастру надана Департаментом містобудування та архітектури виконавчого органу Київської міської ради (Київської міської державної адміністрації) на замовлення № 00296288 від 26.11.2021). Відповідно до Класифікатора видів функціонального призначення території та їх співвідношення з видами цільового призначення земельних ділянок, затвердженого Постановою Кабінету Міністрів України від 17.10.2012 № 1051 (зі змінами), код виду цільового призначення 07.02 є супутнім видом цільового призначення земельної ділянки в зазначеному виді функціонального призначення.
Правовий режим:	Земельна ділянка належить до земель комунальної власності територіальної громади міста Києва.
Розташування в зеленій зоні:	Земельна ділянка не входить до зеленої зони.
Інші особливості:	Земельна ділянка розташована в Центральному історичному ареалі міста Києва та в зоні регулювання забудови I категорії (лист Міністерства культури та інформаційної політики України від 19.07.2024 № 06/15/6623-24). Зазначаємо, що Департамент земельних ресурсів не може перебирати на себе повноваження Київської міської ради та приймати рішення про надання або відмову в наданні в постійне користування земельної ділянки, оскільки відповідно до пункту 34 частини першої статті 26 Закону України «Про місцеве самоврядування в Україні» та статей 9, 122 Земельного кодексу України такі питання вирішуються виключно на пленарних засіданнях сільської, селищної, міської ради. Зазначене підтверджується, зокрема, рішеннями Верховного Суду від 28.04.2021 у справі № 826/8857/16, від 17.04.2018 у справі № 826/8107/16, від 16.09.2021 у справі № 826/8847/16. Зважаючи на вказане, цей проєкт рішення направляється для подальшого розгляду Київською міською радою відповідно до її Регламенту.

6. Стан нормативно-правової бази у даній сфері правового регулювання.

Загальні засади та порядок передачі земельних ділянок у користування зацікавленим особам визначено Земельним кодексом України та Порядком набуття прав на землю із земель комунальної власності у місті Києві, затвердженим рішенням Київської міської ради від 20.04.2017 № 241/2463.

Проект рішення не стосується прав і соціальної захищеності осіб з інвалідністю та не матиме впливу на життєдіяльність цієї категорії.

Проект рішення не містить службову інформацію у розумінні статті 6 Закону України «Про доступ до публічної інформації».

Проект рішення не містить інформації про фізичну особу (персональні дані) у розумінні статей 11 та 21 Закону України «Про інформацію» та статті 2 Закону України «Про захист персональних даних».

7. Фінансово-економічне обґрунтування.

Реалізація рішення не потребує додаткових витрат міського бюджету.


Відповідно до Податкового кодексу України та Положення про плату за землю в місті Києві, затвердженого рішенням Київської міської ради від 23.06.2011 № 242/5629 «Про встановлення місцевих податків і зборів у м. Києві» (зі змінами та доповненнями) розрахунковий розмір земельного податку складатиме: **754 грн 86 коп. (0,01%)**.

8. Прогноз соціально-економічних та інших наслідків прийняття рішення.

Наслідками прийняття розробленого проекту рішення стане реалізація зацікавленою особою своїх прав щодо користування земельною ділянкою.


Доповідач: директор Департаменту земельних ресурсів **Валентина ПЕЛИХ**.

Директор Департаменту земельних ресурсів



Валентина ПЕЛИХ

Код земельної ділянки: 88:199:0002
Площа: 0.1326 га
Адрес земельної ділянки: Шевченківський район, вул. Івана Франка, 26-А
Заявник: КИЇВСЬКИЙ ФАХОВИЙ КОЛЕДЖ ТРАНСПОРТНОЇ ІНФРАСТРУКТУРИ
Вид та термін користування: постійне користування
Цільове призначення: 07.02, Для будівництва та обслуговування об'єктів фізичної культури і спорту



Sources: Esri, HERE, Garmin, USGS, Intermap, INCREMENT P, NRCan, Esri Japan, METI, Esri China (Hong Kong), Esri Korea, Esri (Thailand), NGCC, (c) OpenStreetMap contributors, and the GIS User Community

ВИТЯГ

з Державного земельного кадастру про земельну ділянку

Номер витягу	НВ-0000200102025
Дата формування	03.02.2025
Строк дії	три місяці з дати формування
Надано на заяву (запит)	Київська міська рада 03.02.2025, ЗВ-8000017382025

Дані, за якими здійснювався пошук інформації у Державному земельному кадастрі

Кадастровий номер земельної ділянки	8000000000:88:199:0002
-------------------------------------	------------------------

Власник (користувач):

Прізвище, власне ім'я, по батькові (за наявності)/найменування	-----
---	-------

Податковий номер	-----
------------------	-------

Унікальний номер запису в Єдиному державному демографічному реєстрі (за наявності)	-----
---	-------

Загальні відомості про земельну ділянку

Кадастровий номер	8000000000:88:199:0002
-------------------	------------------------

Місце розташування (адміністративно-територіальна одиниця)	м.Київ, Шевченківський р-н, вулиця Івана Франка, 26-А
--	---

Цільове призначення:

Категорія земель	Землі рекреаційного призначення
------------------	---------------------------------

Вид цільового призначення земельної ділянки	07.02 Для будівництва та обслуговування об'єктів фізичної культури і спорту
--	--

Обліковий номер масиву, до складу якого входить земельна ділянка	-----
---	-------

Обліковий номер території, на якій розташовані земельні ділянки, необхідні для розміщення об'єктів, щодо яких відповідно до закону може здійснюватися примусове відчуження земельних ділянок з мотивів суспільної необхідності, до складу якої входить земельна ділянка	-----
---	-------

Обліковий номер функціональної зони, до складу якої входить земельна ділянка	-----
--	-------



Обліковий номер контуру об'єкта будівництва та закінченого будівництвом об'єкта, розташованого на земельній ділянці	-----
Обліковий номер меліоративної мережі, складової частини меліоративної мережі, яка забезпечує гідротехнічну меліорацію відповідної земельної ділянки	-----
Обліковий номер об'єкта інженерної інфраструктури, що належить до складу відповідної меліоративної мережі, складової частини меліоративної мережі	-----
Площа земельної ділянки, гектарів	0.1326
Нормативна грошова оцінка, гривень	-----
Дата проведення нормативної грошової оцінки	-----
Скасований кадастровий номер (номери), у разі коли земельна ділянка створена в результаті поділу/об'єднання	-----

Відомості про державну реєстрацію земельної ділянки

Інформація про документацію із землеустрою, на підставі якої здійснена державна реєстрація земельної ділянки	Проект землеустрою щодо відведення земельних ділянок, 26.12.2022; ФОП Манькута Ольга Петрівна, Манькута Ольга Петрівна
Орган, який зареєстрував земельну ділянку	Відділ № 5 Управління надання адміністративних послуг Головного управління Держгеокадастру у Чернігівській області
Дата державної реєстрації земельної ділянки	10.01.2023



Відомості про право власності / право постійного користування внесені до Поземельної книги, крім відомостей про речові права, що виникли після 1 січня 2013 року

Вид права	-----
Інформація про власників (користувачів) земельної ділянки	
Прізвище, власне ім'я, по батькові (за наявності)/найменування	-----
Громадянство	-----
Реквізити документа, що посвідчує особу	-----
Податковий номер/номер та серія (за наявності) паспорта фізичної особи	-----
Унікальний номер запису в Єдиному державному демографічному реєстрі (за наявності)	-----
Місце проживання/ місцезнаходження	-----
Частка у спільній власності	-----
Документ, який є підставою для виникнення права	-----
Документ, що посвідчує право	-----

Відомості про оренду, суборенду згідно з Державним реєстром земель

Стан відомостей	актуальні
Орендар:	
Прізвище, власне ім'я, по батькові (за наявності)/найменування	-----
Громадянство	-----
Реквізити документа, що посвідчує особу	-----
Податковий номер/номер та серія (за наявності) паспорта фізичної особи	-----
Унікальний номер запису в Єдиному державному демографічному реєстрі (за наявності)	-----
Місце проживання/ місцезнаходження	-----



Площа земельної ділянки, переданої в оренду -----
Орган, що здійснив державну реєстрацію речового права -----
Дата державної реєстрації речового права -----
Строк дії речового права -----

Суборендар:

Прізвище, власне ім'я, по батькові (за наявності)/найменування -----
Громадянство -----
Реквізити документа, що посвідчує особу -----
Податковий номер/номер та серія (за наявності) паспорта фізичної особи -----
Унікальний номер запису в Єдиному державному демографічному реєстрі (за наявності) -----
Місце проживання/місцезнаходження -----
Площа земельної ділянки (її частини), переданої в суборенду -----
Обліковий номер частини земельної ділянки, на яку поширюється дія договору суборенди -----
Орган, що здійснив державну реєстрацію речового права -----
Дата державної реєстрації речового права -----
Строк дії речового права -----
Додаткові відомості -----

Відомості про земельний сервітут згідно з Державним реєстром земель

Стан відомостей актуальні
Вид сервітуту -----
Площа земельної ділянки (її частини), на яку поширюється дія сервітуту -----



Обліковий номер земельної ділянки (її частини), на яку поширюється дія сервітуту	-----
Підстава для встановлення земельного сервітуту	-----
Орган, що здійснив державну реєстрацію сервітуту	-----
Дата державної реєстрації сервітуту	-----
Строк дії сервітуту	-----
Додаткові відомості	-----

Відомості про частину земельної ділянки, на якій може проводитися гідротехнічна меліорація

Площа частини земельної ділянки, на якій може проводитися гідротехнічна меліорація	-----
Обліковий номер частини земельної ділянки, на якій може проводитися гідротехнічна меліорація	-----

Відомості про обмеження у використанні земельної ділянки

Вид обмеження у використанні земельної ділянки	Історичний ареал населеного місця
Обліковий номер частини земельної ділянки, на яку поширюється дія обмеження у використанні земельної ділянки	-----
Площа земельної ділянки (її частини), на яку поширюється дія обмеження	0.1326 гектарів
Підстава для виникнення обмеження у використанні земельної ділянки	Закон Історико-архітектурний опорний план в складі Генерального плану міста Києва затвердженого Рішення Київської міської ради № 370/1804 28.03.2002
Орган, що здійснив державну реєстрацію обмеження	-----
Дата державної реєстрації обмеження	-----
Строк дії обмеження	безстроково
Вид обмеження у використанні земельної ділянки	Території в лініях регулювання забудови



Обліковий номер частини земельної ділянки, на яку поширюється дія обмеження у використанні земельної ділянки	-----
Площа земельної ділянки (її частини), на яку поширюється дія обмеження	0.1326 гектарів
Підстава для виникнення обмеження у використанні земельної ділянки	Закон Розпорядження КМДА №979 "Про внесення змін та доповнень до рішення Виконкому Київської міської Ради народних депутатів від 16.07.79 № 920 "Про уточнення меж історико-культурних заповідників і зон охорони пам'яток історії культури в м.Києві" 17.05.2002
Орган, що здійснив державну реєстрацію обмеження	-----
Дата державної реєстрації обмеження	-----
Строк дії обмеження	безстроково
Вид обмеження у використанні земельної ділянки	Охоронна зона навколо інженерних комунікацій
Обліковий номер частини земельної ділянки, на яку поширюється дія обмеження у використанні земельної ділянки	-----
Площа земельної ділянки (її частини), на яку поширюється дія обмеження	0.0054 гектарів
Підстава для виникнення обмеження у використанні земельної ділянки	Закон ДБН В.2.5-75:2013 «Каналізація зовнішні мережі та споруди» затверджений наказами Міністерства регіонального розвитку, будівництва та житлово-комунального господарства України № 134 та № 410 28.08.2013
Орган, що здійснив державну реєстрацію обмеження	-----
Дата державної реєстрації обмеження	-----
Строк дії обмеження	безстроково
Інформація про документи, на підставі яких відомості про обмеження у використанні земель внесені до Державного земельного кадастру	
Реквізити заяви про державну реєстрацію обмеження у використанні земель	-----



Прізвище, власне ім'я та
по батькові (за наявності)/
найменування заявника -----

Інформація про документи, на
підставі яких внесені відомості про
обмеження у використанні земель -----

Відомості про заходи щодо охорони земель і ґрунтів

Назва та напрям заходу -----

Площа -----

Товщина родючого шару ґрунту, у
тому числі об'єм ґрунтової маси -----

Кошторисна вартість
запроектованих робіт -----

Строки проведення -----

Інформація про документи,
на підставі яких передбачено
здійснення заходу щодо охорони
земель і ґрунтів -----

Відомості про ділянки надр, надані у користування відповідно до спеціальних дозволів на користування надрами та актів про надання гірничих відводів, одержаних в порядку інформаційної взаємодії між Державним земельним кадастром, Держгеонадрами та Держпраці (за наявності)

Реєстраційний номер спеціального
дозволу на користування надрами -----

Дата видачі спеціального дозволу
на користування надрами -----

Підстава для надання спеціального
дозволу на користування надрами -----

Вид користування надрами -----

Відомості про ділянку надр, що
надається у користування -----

Площа ділянки надр, що надається
у користування -----

Вид корисної копалини -----

Відомості про особу, якій
надано спеціальний дозвіл на
користування надрами: -----

Прізвище, власне ім'я та
по батькові (за наявності)/
найменування -----



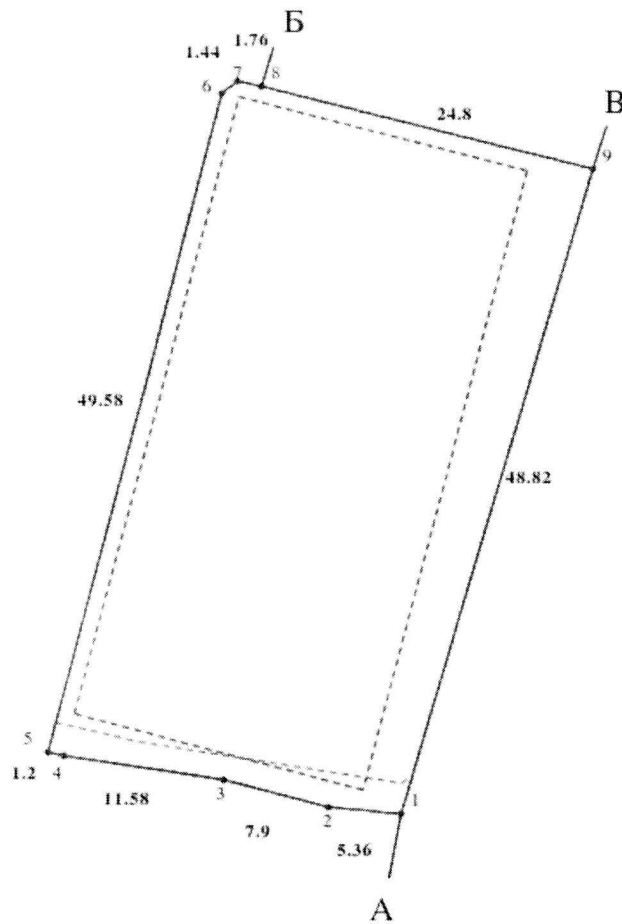
Реєстраційний номер облікової -----
картки платника податків/ серія
(за наявності) та номер паспорта
фізичної особи/код згідно з
ЄДРПОУ
Строк дії спеціального дозволу на -----
користування надрами
Документ, який засвідчує надання -----
гірничого відводу
Відомості про користувача
гірничого відводу (за наявності)
Найменування/ прізвище, власне -----
ім'я та по батькові (за наявності)
Мета надання гірничого відводу -----
Площа проекції гірничого відводу -----
Строк дії акта про надання -----
гірничого відводу



Додаток
до витягу з Державного земельного кадастру
про земельну ділянку
від 03.02.2025 р. № НВ-0000200102025

Кадастровий номер земельної ділянки 8000000000:88:199:0002

КАДАСТРОВИЙ ПЛАН ЗЕМЕЛЬНОЇ ДІЛЯНКИ



Масштаб 1: 500



Умовні позначення:

Опис меж:

Від А до Б Землі загального користування;

Від Б до В АКЦІОНЕРНЕ ТОВАРИСТВО "УКРАЇНСЬКІ
ЗАЛІЗНИЦЯ" (8000000000:88:199:0021);

Від В до А ТЕРИТОРІАЛЬНА ГРОМАДА В ОСОБИ
КИЇВСЬКОЇ МІСЬКОЇ РАДИ (8000000000:88:199:0022);



КООРДИНАТИ ПОВОРОТНИХ ТОЧОК МЕЖ ЗЕМЕЛЬНОЇ ДІЛЯНКИ

Номер точки	Назва точки	Відстань (метрів)	Координати (м)	
			X	Y

Місце розташування		м.Київ, Шевченківський р-н, вулиця Івана Франка, 26-А
Цільове призначення	Категорія земель	Землі рекреаційного призначення
	Код цільового призначення	07.02 Для будівництва та обслуговування об'єктів фізичної культури і спорту
Площа, гектарів		0.1326
Відомості про перенесення в натуру (на місцевість) меж	охоронних зон, прибережних захисних смуг і пляжних зон, зон санітарної охорони, санітарно-захисних зон і зон особливого режиму використання земель (за наявності)	-----
	земельної ділянки (у разі формування земельної ділянки)	-----
	частини земельної ділянки, на якій може проводитися гідротехнічна меліорація (за наявності)	-----
Відомості про контури об'єктів нерухомого майна, меліоративних мереж, складових частин меліоративних мереж та точки водовиділу, розташовані на земельній ділянці (за наявності)		-----
Відомості про встановлені межові знаки (у разі формування земельної ділянки)		-----

Розробник документації із землеустрою:

ФОП Манькута Ольга Петрівна, Манькута Ольга Петрівна
(прізвище, власне ім'я, по батькові (за наявності) фізичної особи / найменування юридичної особи)



ЕКСПЛІКАЦІЯ ЗЕМЕЛЬНИХ УГІДЬ

Всього земель, га	У тому числі за земельними угіддями, га:	
	Землі під соціально-культурними об'єктами	Землі під соціально-культурними об'єктами
1	2	3
Площа земельної ділянки, га 0.1326	0.1001	0.0325





КИЇВСЬКА МІСЬКА РАДА

Терентьєву М. О.

Положишник В. О.

Тасильчук В. Ф.
Кудоренко Я. Ю.

Прошу розглянути проєкт рішення від 14.02.2025
№ 08/231 - 136/ПР в установленому порядку.

Омельченко А. В.

Для контролю за проходженням та тиражування.

Мондрійвська І. М.
Старостенко Т. Ф.

Володимир БОНДАРЕНКО

“14” лютого 2025 року
№ 08/231 - 136/ПР

08/231-136/MP
14.02.2025



УКРАЇНА

ВИКОНАВЧИЙ ОРГАН КИЇВСЬКОЇ МІСЬКОЇ РАДИ
(КИЇВСЬКА МІСЬКА ДЕРЖАВНА АДМІНІСТРАЦІЯ)

ДЕПАРТАМЕНТ ЗЕМЕЛЬНИХ РЕСУРСІВ

вул. Хрещатик, 32-а, м. Київ, 01001 тел. (044) 202 78 15

Контактний центр міста Києва (044) 15 51 E-mail: kyivland@kyivcity.gov.ua Код ЄДРПОУ 26199097

14.02.25 № 05715-СЛ-77525

Заступнику міського голови-
секретарю Київської міської ради
Володимиру БОНДАРЕНКУ

Шановний Володимире Володимировичу!

Департамент земельних ресурсів виконавчого органу Київської міської ради (Київської міської державної адміністрації) відповідно до пункту 3 статті 26 Регламенту Київської міської ради, затвердженого рішенням Київської міської ради від 04.11.2021 № 3135/3176, направляє проєкт рішення Київської міської ради «Про надання Київському фаховому коледжу транспортної інфраструктури земельної ділянки у постійне користування для обслуговування та експлуатації спортивного комплексу на вул. Івана Франка, 26-А у Шевченківському районі міста Києва» (справа № 353927278) для подальшого опрацювання.

Додатки:

- проєкт рішення Київської міської ради до справи № 353927278 на 3 арк. в 1 примірнику;
- пояснювальна записка до справи № 353927278 на 3 арк. в 1 примірнику;
- витяг з бази даних міського земельного кадастру на 1 арк. в 1 примірнику;
- матеріали супутникової фотозйомки на 1 арк. в 1 примірнику;
- проєкт землеустрою щодо відведення земельної ділянки 1 книга в 1 примірнику;
- заява від 17 січня 2025 року № 60192-009255585-031-03 на 1 арк. в 1 примірнику.

З повагою

Директор

Валентина ПЕЛИХ

Текст проєкту рішення у паперовому вигляді відповідає проєкту в електронному вигляді на USB носії.

Начальник третього відділу
управління землеустрою
Департаменту земельних ресурсів
виконавчого органу Київської міської ради
(Київської міської державної адміністрації)



Раїса ОЛЕЩЕНКО