



08/231-1366/PP  
31.10.2023

# КИЇВСЬКА МІСЬКА РАДА

II СЕСІЯ IX СКЛИКАННЯ

## РІШЕННЯ

№ \_\_\_\_\_

Про затвердження технічних документаций із землеустрою щодо інвентаризації земель



253707088

Відповідно до статей 9, 20, 79<sup>1</sup>, 83, 122, 186 Земельного кодексу України, статей 35, 57 Закону України «Про землеустрій», Закону України «Про Державний земельний кадастр», Закону України «Про внесення змін до деяких законодавчих актів України щодо розмежування земель державної та комунальної власності», пункту 34 частини першої статті 26 Закону України «Про місцеве самоврядування в Україні», Порядку проведення інвентаризації земель, затвердженого постановою Кабінету Міністрів України від 05 червня 2019 року № 476, Порядку ведення Державного земельного кадастру, затвердженого постановою Кабінету Міністрів України від 17 жовтня 2012 року № 1051, рішення Київської міської ради від 10 вересня 2015 року № 958/1822 «Про інвентаризацію земель міста Києва» та враховуючи, що земельні ділянки зареєстровані в Державному земельному кадастрі, розглянувши технічні документації із землеустрою щодо інвентаризації земель, Київська міська рада

### ВИРІШИЛА:

1. Затвердити технічні документації із землеустрою щодо інвентаризації земель та віднести земельні ділянки до відповідної категорії земель, виду цільового призначення земельних ділянок згідно з додатком до цього рішення (справа № 253707088).
2. Департаменту земельних ресурсів виконавчого органу Київської міської ради (Київської міської державної адміністрації) вжити заходів щодо державної реєстрації права комунальної власності територіальної громади м. Києва на земельні ділянки згідно з додатком до цього рішення у порядку, встановленому Законом України «Про державну реєстрацію речових прав на нерухоме майно та їх обтяжень».

3. Контроль за виконанням цього рішення покласти на постійну комісію Київської міської ради з питань архітектури, містопланування та земельних відносин.

Київський міський голова

Віталій КЛИЧКО

**ПОДАННЯ:**

Заступник голови  
Київської міської державної адміністрації  
з питань здійснення самоврядних повноважень

Петро ОЛЕНИЧ

Директор Департаменту земельних ресурсів  
виконавчого органу Київської міської ради  
(Київської міської державної адміністрації)

Валентина ПЕЛИХ

Начальник юридичного управління  
Департаменту земельних ресурсів  
виконавчого органу Київської міської ради  
(Київської міської державної адміністрації)

Дмитро РАДЗІЄВСЬКИЙ

**ПОГОДЖЕНО:**

Постійна комісія Київської міської ради  
з питань архітектури, містопланування  
та земельних відносин

Голова

Михайло ТЕРЕНТЬЄВ

Секретар

Юрій ФЕДОРЕНКО

Начальник управління правового  
забезпечення діяльності  
Київської міської ради

Валентина ПОЛОЖИШНИК



# ПОЯСНЮВАЛЬНА ЗАПИСКА

№ ПЗН-59462 від 24.10.2023

до проекту рішення Київської міської ради:

**Про затвердження технічних документацій із землеустрою  
щодо інвентаризації земель**

До справи  
№ 253707088



## 1. Юридична особа:

Назва	<i>КИЇВСЬКА МІСЬКА РАДА</i>
Перелік засновників (учасників) юридичної особи	<i>КИЇВСЬКА МІСЬКА РАДА м. Київ, Шевченківський р-н, вул. Хрещатик, буд. 36</i>
Кінцевий бенефіціарний власник (контролер)	<i>відсутній</i>
Реєстраційний номер:	<i>від 12.06.2023 № 253707088</i>

**2. Відомості про земельні ділянки:** зазначені у додатку до проекту рішення Київської міської ради.

## 3. Обґрунтування прийняття рішення.

Відповідно до рішення Київської міської ради від 10.09.2015 № 958/1822 «Про інвентаризацію земель міста Києва» та на виконання Міської цільової програми використання та охорони земель міста Києва на 2022-2025 роки, затвердженої рішенням Київської міської ради від 07.10.2021 № 2727/2768, з дотриманням вимог Земельного кодексу України, Закону України «Про землеустрій», Закону України «Про Державний земельний кадастр», Порядку проведення інвентаризації земель, затвердженого постановою Кабінету Міністрів України від 05.06.2019 № 476 та Порядку ведення Державного земельного кадастру, затвердженого постановою Кабінету Міністрів України від 17.10.2012 № 1051, комунальним підприємством «Київський інститут земельних відносин» виконані заходи з розробки технічних документацій із землеустрою щодо інвентаризації земель.

Відповідно до статей 9, 20, 79<sup>1</sup>, 83, 122, 186 Земельного кодексу України, статей 35, 57 Закону України «Про землеустрій» та враховуючи, що земельні ділянки зареєстровані в Державному земельному кадастрі, Департаментом земельних ресурсів виконавчого органу Київської міської ради (Київської міської державної адміністрації) розроблено відповідний проект рішення Київської міської ради.

## 4. Мета прийняття рішення.

Метою прийняття рішення є затвердження технічних документацій із землеустрою щодо інвентаризації земель на території міста Києва для забезпечення формування земель комунальної власності територіальної громади міста Києва та подальшого оформлення прав на них, в тому числі спрощення процедури оформлення прав на землю, підвищення ефективності міського землекористування, збільшення надходжень коштів до міського бюджету від плати за землю, продажу земельних ділянок на земельних торгах та права оренди на них тощо.

**5. Особливі характеристики земельних ділянок:** зазначені у додатку до проекту рішення Київської міської ради.

Технічні документації із землеустрою щодо інвентаризації земель містять інформацію та відомості згідно з пунктом 1<sup>2</sup> Розділу IX «Прикінцеві положення» Закону України «Про землеустрій» надані структурним підрозділом Київської міської державної адміністрації у сфері охорони навколишнього природного середовища (Департамент захисту довкілля та



адаптації до зміни клімату виконавчого органу Київської міської ради (Київської міської державної адміністрації)) (кадастрові квартали 76:006, 88:151), центральним органом виконавчої влади, що реалізує державну політику у сфері охорони культурної спадщини (Міністерством культури України) (кадастрові квартали 76:006, 85:253), органом охорони культурної спадщини органу виконавчої влади (Департаментом охорони культурної спадщини виконавчого органу Київської міської ради (Київської міської державної адміністрації)) (кадастрові квартали 76:006, 85:253, 88:151).

#### **6. Стан нормативно-правової бази у даній сфері правового регулювання.**

Загальні засади та порядок проведення інвентаризації земель визначено Земельним кодексом України, Законом України «Про землеустрій», Законом України «Про Державний земельний кадастр», Порядком проведення інвентаризації земель, затвердженого постановою Кабінету Міністрів України від 05.06.2019 № 476 та Порядком ведення Державного земельного кадастру, затвердженого постановою Кабінету Міністрів України від 17.10.2012 № 1051.

Проект рішення не містить інформації з обмеженим доступом у розумінні статті 6 Закону України «Про доступ до публічної інформації».

Проект рішення не стосується прав і соціальної захищеності осіб з інвалідністю та не матиме впливу на життєдіяльність цієї категорії.

#### **7. Фінансово-економічне обґрунтування.**

Реалізація рішення не потребує додаткових витрат міського бюджету.

#### **8. Прогноз соціально-економічних та інших наслідків прийняття рішення.**

Наслідками прийняття розробленого проекту рішення стане:

- реалізація зацікавленою особою своїх прав щодо використання земельної ділянки;
- підвищення ефективності міського землекористування;
- збільшення надходжень коштів до міського бюджету від плати за землю, продажу земельних ділянок та права оренди землі тощо.

Доповідач: директор Департаменту земельних ресурсів **Валентина ПЕЛИХ**

Директор Департаменту земельних ресурсів

Валентина ПЕЛИХ

Порядковий номер	Реєстраційний номер справи	Назва технічної документації із землеустрою	Кадастровий номер земельної ділянки	Площа земельної ділянки, га	Адреса	Категорія земель	Код виду цільового призначення, назва
1	430523379	Технічна документація із землеустрою щодо інвентаризації земель на території кадастрового кварталу 75:297 обмеженого проспектом Курбаса Леся, бульваром Кольцова та вулицями Серкова Академіка, Покотила Володимира у Святошинському районі м. Києва	8000000000:75:297:0004	1,5293	проспект Курбаса Леся, Святошинський район, місто Київ	Землі промисловості, транспорту, електронних комунікацій, енергетики, оборони та іншого призначення	12.13 Земельні ділянки загального користування, які використовуються як вулиці, майдани, проїзди, дороги, набережні
			8000000000:75:297:0003	0,4125	бульвар Кольцова, Святошинський район, місто Київ	Землі промисловості, транспорту, електронних комунікацій, енергетики, оборони та іншого призначення	12.04 Для розміщення та експлуатації будівель і споруд автомобільного транспорту та дорожнього господарства
			8000000000:75:297:0007	0,1321	вулиця Серкова Академіка, Святошинський район, місто Київ	Землі промисловості, транспорту, електронних комунікацій, енергетики, оборони та іншого призначення	12.13 Земельні ділянки загального користування, які використовуються як вулиці, майдани, проїзди, дороги, набережні
2	375276393	Технічна документація із землеустрою щодо інвентаризації земель на території кадастрового кварталу 76:003 в межах бульвару Шевченка Тараса у Шевченківському районі м. Києва	8000000000:76:003:0002	0,1153	бульвар Шевченка Тараса, Шевченківський район, місто Київ	Землі промисловості, транспорту, електронних комунікацій, енергетики, оборони та іншого призначення	12.04 Для розміщення та експлуатації будівель і споруд автомобільного транспорту та дорожнього господарства
			8000000000:76:003:0003	0,0491	бульвар Шевченка Тараса, Шевченківський район, місто Київ	Землі рекреаційного призначення	07.05 Для цілей підрозділів 07.01-07.04, 07.06-07.09 та для збереження та використання земель природно-заповідного фонду
3	795706528	Технічна документація із землеустрою щодо інвентаризації земель на території кадастрового кварталу 76:006 обмеженого вул. Хрещатик, вул. Пушкінською та бульваром Шевченка Тараса у Шевченківському районі м. Києва	8000000000:76:006:0003	0,2227	бульвар Шевченка Тараса, Шевченківський район, місто Київ	Землі рекреаційного призначення	07.05 Для цілей підрозділів 07.01-07.04, 07.06-07.09 та для збереження та використання земель природно-заповідного фонду
			8000000000:76:006:0002	0,4950	бульвар Шевченка Тараса, Шевченківський район, місто Київ	Землі промисловості, транспорту, електронних комунікацій, енергетики, оборони та іншого призначення	12.04 Для розміщення та експлуатації будівель і споруд автомобільного транспорту та дорожнього господарства
			8000000000:76:006:0001	0,0759	бульвар Шевченка Тараса, Шевченківський район, місто Київ	Землі промисловості, транспорту, електронних комунікацій, енергетики, оборони та іншого призначення	12.13 Земельні ділянки загального користування, які використовуються як вулиці, майдани, проїзди, дороги, набережні
4	666445214	Технічна документація із землеустрою щодо інвентаризації земель на території кадастрового кварталу 88:150 в межах проспекту Перемоги у Шевченківському районі м. Києва	8000000000:88:150:0001	2,2164	проспект Перемоги, Шевченківський район, місто Київ	Землі промисловості, транспорту, електронних комунікацій, енергетики, оборони та іншого призначення	12.04 Для розміщення та експлуатації будівель і споруд автомобільного транспорту та дорожнього господарства
			8000000000:88:150:0002	0,7314	проспект Перемоги, Шевченківський район, місто Київ	Землі рекреаційного призначення	07.05 Для цілей підрозділів 07.01-07.04, 07.06-07.09 та для збереження та використання земель природно-заповідного фонду
5	795238525	Технічна документація із землеустрою щодо інвентаризації земель на території кадастрового кварталу 75:561 (101-й квартал Київського лісництва КП "Святошинське ЛПГ") у Святошинському районі м. Києва	8000000000:75:561:0001	18,5716	101-й квартал Київського лісництва КП "Святошинське ЛПГ", Святошинський район, місто Київ	Землі лісгосподарського призначення	09.03 Для цілей підрозділів 09.01-09.02, 09.04-09.05 та для збереження та використання земель природно-заповідного фонду



6	421524266	Технічна документація із землеустрою щодо інвентаризації земель на території кадастрового кварталу 78:041 обмежений вулицями Богатирська, Героїв Дніпра, Озерна проспектом Оболонським у Оболонському районі м. Києва	8000000000:78:041:0081	0,0889	вулиця Богатирська, 12 Б, Оболонський район, місто Київ	Землі житлової та громадської забудови	03.07 Для будівництва та обслуговування будівель торгівлі
			8000000000:78:041:0047	3,0621	вулиця Богатирська, 8, 10, 14, 18, 20, Оболонський район, місто Київ	Землі житлової та громадської забудови	02.03 Для будівництва і обслуговування багатоквартирного житлового будинку
			8000000000:78:041:0043	0,0131	вулиця Озерна, 20, Оболонський район, місто Київ	Землі промисловості, транспорту, електронних комунікацій, енергетики, оборони та іншого призначення	14.02 Для розміщення, будівництва, експлуатації та обслуговування будівель і споруд об'єктів передачі електричної енергії
			8000000000:78:041:0044	0,0098	вулиця Героїв Дніпра, 3, Оболонський район, місто Київ	Землі промисловості, транспорту, електронних комунікацій, енергетики, оборони та іншого призначення	11.04 Для розміщення та експлуатації основних, підсобних і допоміжних будівель та споруд технічної інфраструктури (виробництва та розподілення газу, постачання пари та гарячої води, збирання, очищення та розподілення води)
			8000000000:78:041:0062	0,4190	вулиця Героїв Дніпра, 1, Оболонський район, місто Київ	Землі житлової та громадської забудови	02.03 Для будівництва і обслуговування багатоквартирного житлового будинку
			8000000000:78:041:0042	0,0134	вулиця Героїв Дніпра, 3, Оболонський район, місто Київ	Землі промисловості, транспорту, електронних комунікацій, енергетики, оборони та іншого призначення	14.02 Для розміщення, будівництва, експлуатації та обслуговування будівель і споруд об'єктів передачі електричної енергії
			8000000000:78:041:0071	0,0123	вулиця Героїв Дніпра, 7, Оболонський район, місто Київ	Землі промисловості, транспорту, електронних комунікацій, енергетики, оборони та іншого призначення	14.02 Для розміщення, будівництва, експлуатації та обслуговування будівель і споруд об'єктів передачі електричної енергії
			8000000000:78:041:0070	0,5829	вулиця Героїв Дніпра, 17, Оболонський район, місто Київ	Землі житлової та громадської забудови	02.03 Для будівництва і обслуговування багатоквартирного житлового будинку
			8000000000:78:041:0039	0,0135	вулиця Героїв Дніпра, 25, Оболонський район, місто Київ	Землі промисловості, транспорту, електронних комунікацій, енергетики, оборони та іншого призначення	14.02 Для розміщення, будівництва, експлуатації та обслуговування будівель і споруд об'єктів передачі електричної енергії
			8000000000:78:041:0075	0,4846	вулиця Героїв Дніпра, 13, Оболонський район, місто Київ	Землі житлової та громадської забудови	02.03 Для будівництва і обслуговування багатоквартирного житлового будинку
			8000000000:78:041:0056	0,0140	вулиця Озерна, 10, Оболонський район, місто Київ	Землі промисловості, транспорту, електронних комунікацій, енергетики, оборони та іншого призначення	14.02 Для розміщення, будівництва, експлуатації та обслуговування будівель і споруд об'єктів передачі електричної енергії
			8000000000:78:041:0051	0,0139	вулиця Героїв Дніпра, 29, Оболонський район, місто Київ	Землі промисловості, транспорту, електронних комунікацій, енергетики, оборони та іншого призначення	14.02 Для розміщення, будівництва, експлуатації та обслуговування будівель і споруд об'єктів передачі електричної енергії
			8000000000:78:041:0049	0,4059	вулиця Героїв Дніпра, 23, Оболонський район, місто Київ	Землі житлової та громадської забудови	02.03 Для будівництва і обслуговування багатоквартирного житлового будинку
			8000000000:78:041:0061	0,7698	вулиця Богатирська, 6/1, Оболонський район, місто Київ	Землі житлової та громадської забудови	02.10 Для будівництва і обслуговування багатоквартирного житлового будинку з об'єктами торгово-розважальної та ринкової інфраструктури
			8000000000:78:041:0060	0,1854	вулиця Озерна, Оболонський район, місто Київ	Землі житлової та громадської забудови	03.07 Для будівництва та обслуговування будівель торгівлі
			8000000000:78:041:0063	0,1210	вулиця Героїв Дніпра, 33, Оболонський район, місто Київ	Землі житлової та громадської забудови	03.10 Для будівництва та обслуговування адміністративних будинків, офісних будівель компаній, які займаються підприємницькою діяльністю, пов'язаною з отриманням прибутку
8000000000:78:041:0034	0,0604	вулиця Озерна, Оболонський район, місто Київ	Землі житлової та громадської забудови	03.20 Земельні ділянки загального користування, які використовуються як внутрішньквартальні проїзди, пішохідні зони			
8000000000:78:041:0096	19,5620	вулиця Озерна, 4, 6, 8, 10, 12, 14, 16, 18, 20, 22, 24, 26, 28, 30/51, вулиця Героїв Дніпра, 3, 5, 7, 9, 15, 19, 25, 27, 29, Оболонський район, місто Київ	Землі житлової та громадської забудови	02.03 Для будівництва і обслуговування багатоквартирного житлового будинку			



8000000000:78:041:0086	0,4001	вулиця Озерна, Оболонський район, місто Київ	Землі промисловості, транспорту, електронних комунікацій, енергетики, оборони та іншого призначення	12.13 Земельні ділянки загального користування, які використовуються як вулиці, майдани, проїзди, дороги, набережні
8000000000:78:041:0055	0,5293	проспект Оболонський, 49, Оболонський район, місто Київ	Землі житлової та громадської забудови	02.10 Для будівництва і обслуговування багатоквартирного житлового будинку з об'єктами торгово-розважальної та ринкової інфраструктури
8000000000:78:041:0094	3,3349	вулиця Героїв Дніпра, вулиця Богатирська, вулиця Озерна, проспект Оболонський, Оболонський район, місто Київ	Землі промисловості, транспорту, електронних комунікацій, енергетики, оборони та іншого призначення	12.13 Земельні ділянки загального користування, які використовуються як вулиці, майдани, проїзди, дороги, набережні
8000000000:78:041:0088	0,0143	вулиця Озерна, 28, Оболонський район, місто Київ	Землі промисловості, транспорту, електронних комунікацій, енергетики, оборони та іншого призначення	14.02 Для розміщення, будівництва, експлуатації та обслуговування будівель і споруд об'єктів передачі електричної енергії
8000000000:78:041:0072	0,2877	вулиця Героїв Дніпра, Оболонський район, місто Київ	Землі рекреаційного призначення	07.08 Земельні ділянки загального користування, які використовуються як зелені насадження загального користування
8000000000:78:041:0077	0,2370	вулиця Героїв Дніпра, 27, Оболонський район, місто Київ	Землі житлової та громадської забудови	02.12 Земельні ділянки загального користування, які використовуються як внутрішньоквартильні проїзди, пішохідні зони
8000000000:78:041:0067	0,1516	вулиця Героїв Дніпра, 31 Б, Оболонський район, місто Київ	Землі житлової та громадської забудови	03.10 Для будівництва та обслуговування адміністративних будинків, офісних будівель компаній, які займаються підприємницькою діяльністю, пов'язаною з отриманням прибутку
8000000000:78:041:0099	0,1966	вулиця Героїв Дніпра, 31 А, Оболонський район, місто Київ	Землі житлової та громадської забудови	03.10 Для будівництва та обслуговування адміністративних будинків, офісних будівель компаній, які займаються підприємницькою діяльністю, пов'язаною з отриманням прибутку
8000000000:78:041:0059	0,0474	вулиця Героїв Дніпра, Оболонський район, місто Київ	Землі житлової та громадської забудови	03.07 Для будівництва та обслуговування будівель торгівлі
8000000000:78:041:0041	1,2545	вулиця Озерна, 18 А, Оболонський район, місто Київ	Землі житлової та громадської забудови	03.01 Для будівництва та обслуговування будівель органів державної влади та органів місцевого самоврядування
8000000000:78:041:0066	0,0096	вулиця Героїв Дніпра, 35, Оболонський район, місто Київ	Землі житлової та громадської забудови	03.07 Для будівництва та обслуговування будівель торгівлі
8000000000:78:041:0050	0,5936	вулиця Богатирська, 18 А, Оболонський район, місто Київ	Землі житлової та громадської забудови	02.10 Для будівництва і обслуговування багатоквартирного житлового будинку з об'єктами торгово-розважальної та ринкової інфраструктури
8000000000:78:041:0073	0,1450	вулиця Богатирська, Оболонський район, місто Київ	Землі житлової та громадської забудови	02.09 Для будівництва і обслуговування паркінгів та автостоянок на землях житлової та громадської забудови
8000000000:78:041:0038	0,0551	вулиця Героїв Дніпра, 21, Оболонський район, місто Київ	Землі житлової та громадської забудови	03.09 Для будівництва та обслуговування будівель кредитно-фінансових установ
8000000000:78:041:0089	0,2029	вулиця Героїв Дніпра, 9-А, Оболонський район, місто Київ	Землі житлової та громадської забудови	02.10 Для будівництва і обслуговування багатоквартирного житлового будинку з об'єктами торгово-розважальної та ринкової інфраструктури
8000000000:78:041:0098	0,6454	вулиця Героїв Дніпра, Оболонський район, місто Київ	Землі промисловості, транспорту, електронних комунікацій, енергетики, оборони та іншого призначення	12.07 Для розміщення та експлуатації будівель і споруд міського електротранспорту
8000000000:78:041:0037	0,2025	вулиця Героїв Дніпра, Оболонський район, місто Київ	Землі промисловості, транспорту, електронних комунікацій, енергетики, оборони та іншого призначення	12.13 Земельні ділянки загального користування, які використовуються як вулиці, майдани, проїзди, дороги, набережні
8000000000:78:041:0100	0,2814	вулиця Героїв Дніпра, Оболонський район, місто Київ	Землі промисловості, транспорту, електронних комунікацій, енергетики, оборони та іншого призначення	12.13 Земельні ділянки загального користування, які використовуються як вулиці, майдани, проїзди, дороги, набережні

8000000000:78:041:0054	0,1848	вулиця Героїв Дніпра, Оболонський район, місто Київ	Землі рекреаційного призначення	07.08 Земельні ділянки загального користування, які використовуються як зелені насадження загального користування
8000000000:78:041:0078	0,5449	вулиця Богатирська, біля житлових будинків № 14 та № 18, Оболонський район, місто Київ	Землі рекреаційного призначення	07.08 Земельні ділянки загального користування, які використовуються як зелені насадження загального користування
8000000000:78:041:0083	0,5143	вулиця Богатирська, між житловими будинками № 8 та № 10, Оболонський район, місто Київ	Землі рекреаційного призначення	07.08 Земельні ділянки загального користування, які використовуються як зелені насадження загального користування
8000000000:78:041:0036	0,2102	вулиця Героїв Дніпра, 1, Оболонський район, місто Київ	Землі рекреаційного призначення	07.08 Земельні ділянки загального користування, які використовуються як зелені насадження загального користування
8000000000:78:041:0069	0,3227	вулиця Богатирська, 6/1, Оболонський район, місто Київ	Землі рекреаційного призначення	07.08 Земельні ділянки загального користування, які використовуються як зелені насадження загального користування
8000000000:78:041:0046	0,0169	вулиця Богатирська, 6, Оболонський район, місто Київ	Землі промисловості, транспорту, електронних комунікацій, енергетики, оборони та іншого призначення	14.02 Для розміщення, будівництва, експлуатації та обслуговування будівель і споруд об'єктів передачі електричної енергії
8000000000:78:041:0082	0,0120	вулиця Озерна, 6/1, Оболонський район, місто Київ	Землі житлової та громадської забудови	03.07 Для будівництва та обслуговування будівель торгівлі
8000000000:78:041:0068	0,0127	вулиця Героїв Дніпра, 29/1, Оболонський район, місто Київ	Землі житлової та громадської забудови	03.07 Для будівництва та обслуговування будівель торгівлі
8000000000:78:041:0079	0,0085	вулиця Героїв Дніпра, 19 А, Оболонський район, місто Київ	Землі житлової та громадської забудови	03.07 Для будівництва та обслуговування будівель торгівлі
8000000000:78:041:0052	0,0151	вулиця Героїв Дніпра, 7 Б, Оболонський район, місто Київ	Землі житлової та громадської забудови	03.07 Для будівництва та обслуговування будівель торгівлі
8000000000:78:041:0065	0,0124	вулиця Богатирська, 8 А, Оболонський район, місто Київ	Землі житлової та громадської забудови	03.07 Для будівництва та обслуговування будівель торгівлі
8000000000:78:041:0045	0,0189	вулиця Богатирська, 20 А, Оболонський район, місто Київ	Землі житлової та громадської забудови	03.07 Для будівництва та обслуговування будівель торгівлі
8000000000:78:041:0087	0,3669	вулиця Героїв Дніпра, Оболонський район, місто Київ	Землі житлової та громадської забудови	02.12 Земельні ділянки загального користування, які використовуються як внутрішньквартальні проїзди, пішохідні зони
8000000000:78:041:0053	0,5415	вулиця Богатирська, Оболонський район, місто Київ	Землі житлової та громадської забудови	02.12 Земельні ділянки загального користування, які використовуються як внутрішньквартальні проїзди, пішохідні зони
8000000000:78:041:0074	0,0681	вулиця Героїв Дніпра, Оболонський район, місто Київ	Землі житлової та громадської забудови	02.12 Земельні ділянки загального користування, які використовуються як внутрішньквартальні проїзди, пішохідні зони
8000000000:78:041:0035	0,1062	вулиця Озерна, Оболонський район, місто Київ	Землі житлової та громадської забудови	02.12 Земельні ділянки загального користування, які використовуються як внутрішньквартальні проїзди, пішохідні зони
8000000000:78:041:0090	0,0435	вулиця Героїв Дніпра, Оболонський район, місто Київ	Землі житлової та громадської забудови	02.12 Земельні ділянки загального користування, які використовуються як внутрішньквартальні проїзди, пішохідні зони
8000000000:78:041:0048	0,0742	вулиця Богатирська, Оболонський район, місто Київ	Землі житлової та громадської забудови	02.03 Для будівництва і обслуговування багатоквартирного житлового будинку
8000000000:78:041:0057	0,0978	вулиця Героїв Дніпра, Оболонський район, місто Київ	Землі рекреаційного призначення	07.08 Земельні ділянки загального користування, які використовуються як зелені насадження загального користування
8000000000:78:041:0084	0,1016	вулиця Озерна, 28, Оболонський район, місто Київ	Землі житлової та громадської забудови	03.10 Для будівництва та обслуговування адміністративних будинків, офісних будівель компаній, які займаються підприємницькою діяльністю, пов'язаною з отриманням прибутку



			8000000000:78:041:0085	0,4759	вулиця Богатирська, 12, Оболонський район, місто Київ	Землі житлової та громадської забудови	03.10 Для будівництва та обслуговування адміністративних будинків, офісних будівель компаній, які займаються підприємницькою діяльністю, пов'язаною з отриманням прибутку
			8000000000:78:041:0076	0,1551	вулиця Героїв Дніпра, 7 А, Оболонський район, місто Київ	Землі житлової та громадської забудови	03.10 Для будівництва та обслуговування адміністративних будинків, офісних будівель компаній, які займаються підприємницькою діяльністю, пов'язаною з отриманням прибутку
			8000000000:78:041:0064	0,1707	вулиця Богатирська, 6, Оболонський район, місто Київ	Землі житлової та громадської забудови	03.12 Для будівництва та обслуговування будівель закладів комунального обслуговування
			8000000000:78:041:0093	0,0123	вулиця Озерна, 4, Оболонський район, місто Київ	Землі промисловості, транспорту, електронних комунікацій, енергетики, оборони та іншого призначення	14.02 Для розміщення, будівництва, експлуатації та обслуговування будівель і споруд об'єктів передачі електричної енергії
			8000000000:78:041:0058	0,0131	вулиця Озерна, 6, Оболонський район, місто Київ	Землі промисловості, транспорту, електронних комунікацій, енергетики, оборони та іншого призначення	14.02 Для розміщення, будівництва, експлуатації та обслуговування будівель і споруд об'єктів передачі електричної енергії
			8000000000:78:041:0080	0,2678	вулиця Богатирська, 16, Оболонський район, місто Київ	Землі житлової та громадської забудови	02.03 Для будівництва і обслуговування багатоквартирного житлового будинку
			8000000000:78:041:0097	0,0191	вулиця Озерна, Оболонський район, місто Київ	Землі житлової та громадської забудови	02.12 Земельні ділянки загального користування, які використовуються як внутрішньоквартальні проїзди, пішохідні зони
7	635355282	Технічна документація із землеустрою щодо інвентаризації земель на території кадастрового кварталу 85:253 обмеженого вул. Кирилівською, вул. Рилєєва, вул. Копилівською та вул. Петропавлівською у Подільському районі м. Києва	8000000000:85:253:0002	0,0833	вулиця Петропавлівська, Подільський район, місто Київ	Землі промисловості, транспорту, електронних комунікацій, енергетики, оборони та іншого призначення	12.04 Для розміщення та експлуатації будівель і споруд автомобільного транспорту та дорожнього господарства
			8000000000:85:253:0004	0,0192	вулиця Копилівська, 8, Подільський район, місто Київ	Землі житлової та громадської забудови	03.10 Для будівництва та обслуговування будівель ринкової інфраструктури (адміністративних будинків, офісних приміщень та інших будівель громадської забудови, які використовуються для здійснення підприємницької та іншої діяльності, пов'язаної з отриманням прибутку)
			8000000000:85:253:0005	0,0254	вулиця Кирилівська, Подільський район, місто Київ	Землі промисловості, транспорту, електронних комунікацій, енергетики, оборони та іншого призначення	11.07 Земельні ділянки загального користування, які використовуються як зелені насадження спеціального призначення
			8000000000:85:253:0006	0,0206	вулиця Кирилівська, Подільський район, місто Київ	Землі промисловості, транспорту, електронних комунікацій, енергетики, оборони та іншого призначення	11.07 Земельні ділянки загального користування, які використовуються як зелені насадження спеціального призначення
			8000000000:85:253:0007	0,0265	вулиця Кирилівська, Подільський район, місто Київ	Землі промисловості, транспорту, електронних комунікацій, енергетики, оборони та іншого призначення	11.07 Земельні ділянки загального користування, які використовуються як зелені насадження спеціального призначення
			8000000000:85:253:0008	0,4833	вулиця Петропавлівська, вулиця Копилівська, вулиця Кирилівська, вулиця Рилєєва, Подільський район, місто Київ	Землі промисловості, транспорту, електронних комунікацій, енергетики, оборони та іншого призначення	12.04 Для розміщення та експлуатації будівель і споруд автомобільного транспорту та дорожнього господарства
			8000000000:85:253:0009	0,0204	вулиця Кирилівська, Подільський район, місто Київ	Землі промисловості, транспорту, електронних комунікацій, енергетики, оборони та іншого призначення	11.07 Земельні ділянки загального користування, які використовуються як зелені насадження спеціального призначення
			8000000000:85:253:0012	0,4353	вулиця Копилівська, 6, Подільський район, місто Київ	Землі житлової та громадської забудови	03.02 Для будівництва та обслуговування будівель закладів освіти
			8000000000:85:253:0013	0,0147	вулиця Копилівська, Подільський район, місто Київ	Землі житлової та громадської забудови	02.12 Земельні ділянки загального користування, які використовуються як внутрішньоквартальні проїзди, пішохідні зони
			8000000000:85:253:0014	0,0153	вулиця Кирилівська, Подільський район, місто Київ	Землі промисловості, транспорту, електронних комунікацій, енергетики, оборони та іншого призначення	11.07 Земельні ділянки загального користування, які використовуються як зелені насадження спеціального призначення



			8000000000:85:253:0015	0,0261	вулиця Кирилівська, Подільський район, місто Київ	Землі промисловості, транспорту, електронних комунікацій, енергетики, оборони та іншого призначення	11.07 Земельні ділянки загального користування, які використовуються як зелені насадження спеціального призначення
			8000000000:85:253:0016	0,3156	вулиця Копилівська, 8, Подільський район, місто Київ	Землі житлової та громадської забудови	03.02 Для будівництва та обслуговування будівель закладів освіти
			8000000000:85:253:0017	0,0141	вулиця Кирилівська, Подільський район, місто Київ	Землі промисловості, транспорту, електронних комунікацій, енергетики, оборони та іншого призначення	11.07 Земельні ділянки загального користування, які використовуються як зелені насадження спеціального призначення
			8000000000:85:253:0018	0,9981	вулиця Кирилівська, 111, 115/1, 115/3, 115/2, Подільський район, місто Київ	Землі житлової та громадської забудови	02.10 Для будівництва і обслуговування багатоквартирного житлового будинку з об'єктами торгово-розважальної та ринкової інфраструктури
			8000000000:85:253:0021	0,0084	вулиця Кирилівська, 115/1, Подільський район, місто Київ	Землі промисловості, транспорту, електронних комунікацій, енергетики, оборони та іншого призначення	14.02 Для розміщення, будівництва, експлуатації та обслуговування будівель і споруд об'єктів передачі електричної енергії
			8000000000:85:253:0022	0,0067	вулиця Кирилівська, 115/2, Подільський район, місто Київ	Землі промисловості, транспорту, електронних комунікацій, енергетики, оборони та іншого призначення	14.02 Для розміщення, будівництва, експлуатації та обслуговування будівель і споруд об'єктів передачі електричної енергії
8	502752307	Технічна документація із землеустрою щодо інвентаризації земель на території кадастрового кварталу 88:151 обмеженого вулицею Борщагівською, проспектом Повітрофлотським та залізничними коліями у Шевченківському районі м. Києва	8000000000:88:151:0011	0,4350	вулиця Борщагівська, 1, Шевченківський район, місто Київ	Землі промисловості, транспорту, електронних комунікацій, енергетики, оборони та іншого призначення	12.04 Для розміщення та експлуатації будівель і споруд автомобільного транспорту та дорожнього господарства
			8000000000:88:151:0001	0,5931	вулиця Борщагівська, Шевченківський район, місто Київ	Землі промисловості, транспорту, електронних комунікацій, енергетики, оборони та іншого призначення	12.13 Земельні ділянки загального користування, які використовуються як вулиці, майдани, проїзди, дороги, набережні
			8000000000:88:151:0009	0,3040	вулиця Борщагівська, Шевченківський район, місто Київ	Землі водного фонду	10.01 Для експлуатації та догляду за водними об'єктами
			8000000000:88:151:0013	0,0206	вулиця Борщагівська, Шевченківський район, місто Київ	Землі промисловості, транспорту, електронних комунікацій, енергетики, оборони та іншого призначення	12.04 Для розміщення та експлуатації будівель і споруд автомобільного транспорту та дорожнього господарства
			8000000000:88:151:0006	0,0803	вулиця Борщагівська, Шевченківський район, місто Київ	Землі промисловості, транспорту, електронних комунікацій, енергетики, оборони та іншого призначення	12.13 Земельні ділянки загального користування, які використовуються як вулиці, майдани, проїзди, дороги, набережні
			8000000000:88:151:0007	1,1862	вулиця Борщагівська, Шевченківський район, місто Київ	Землі промисловості, транспорту, електронних комунікацій, енергетики, оборони та іншого призначення	12.04 Для розміщення та експлуатації будівель і споруд автомобільного транспорту та дорожнього господарства
			8000000000:88:151:0008	1,0156	вулиця Борщагівська, Шевченківський район, місто Київ	Землі промисловості, транспорту, електронних комунікацій, енергетики, оборони та іншого призначення	12.07 Для розміщення та експлуатації будівель і споруд міського електротранспорту
			8000000000:88:151:0005	1,1194	вулиця Борщагівська, Шевченківський район, місто Київ	Землі промисловості, транспорту, електронних комунікацій, енергетики, оборони та іншого призначення	12.04 Для розміщення та експлуатації будівель і споруд автомобільного транспорту та дорожнього господарства
			8000000000:88:151:0018	0,7556	вулиця Борщагівська, Шевченківський район, місто Київ	Землі промисловості, транспорту, електронних комунікацій, енергетики, оборони та іншого призначення	11.07 Земельні ділянки загального користування, які використовуються як зелені насадження спеціального призначення
			8000000000:88:151:0002	0,4072	вулиця Борщагівська, Шевченківський район, місто Київ	Землі водного фонду	10.02 Для облаштування та догляду за прибережними захисними смугами
			8000000000:88:151:0012	0,0227	вулиця Борщагівська, Шевченківський район, місто Київ	Землі промисловості, транспорту, електронних комунікацій, енергетики, оборони та іншого призначення	11.07 Земельні ділянки загального користування, які використовуються як зелені насадження спеціального призначення
			8000000000:88:151:0010	0,0832	вулиця Борщагівська, Шевченківський район, місто Київ	Землі промисловості, транспорту, електронних комунікацій, енергетики, оборони та іншого призначення	11.07 Земельні ділянки загального користування, які використовуються як зелені насадження спеціального призначення
			8000000000:88:151:0017	0,0853	вулиця Борщагівська, 1, Шевченківський район, місто Київ	Землі водного фонду	10.02 Для облаштування та догляду за прибережними захисними смугами

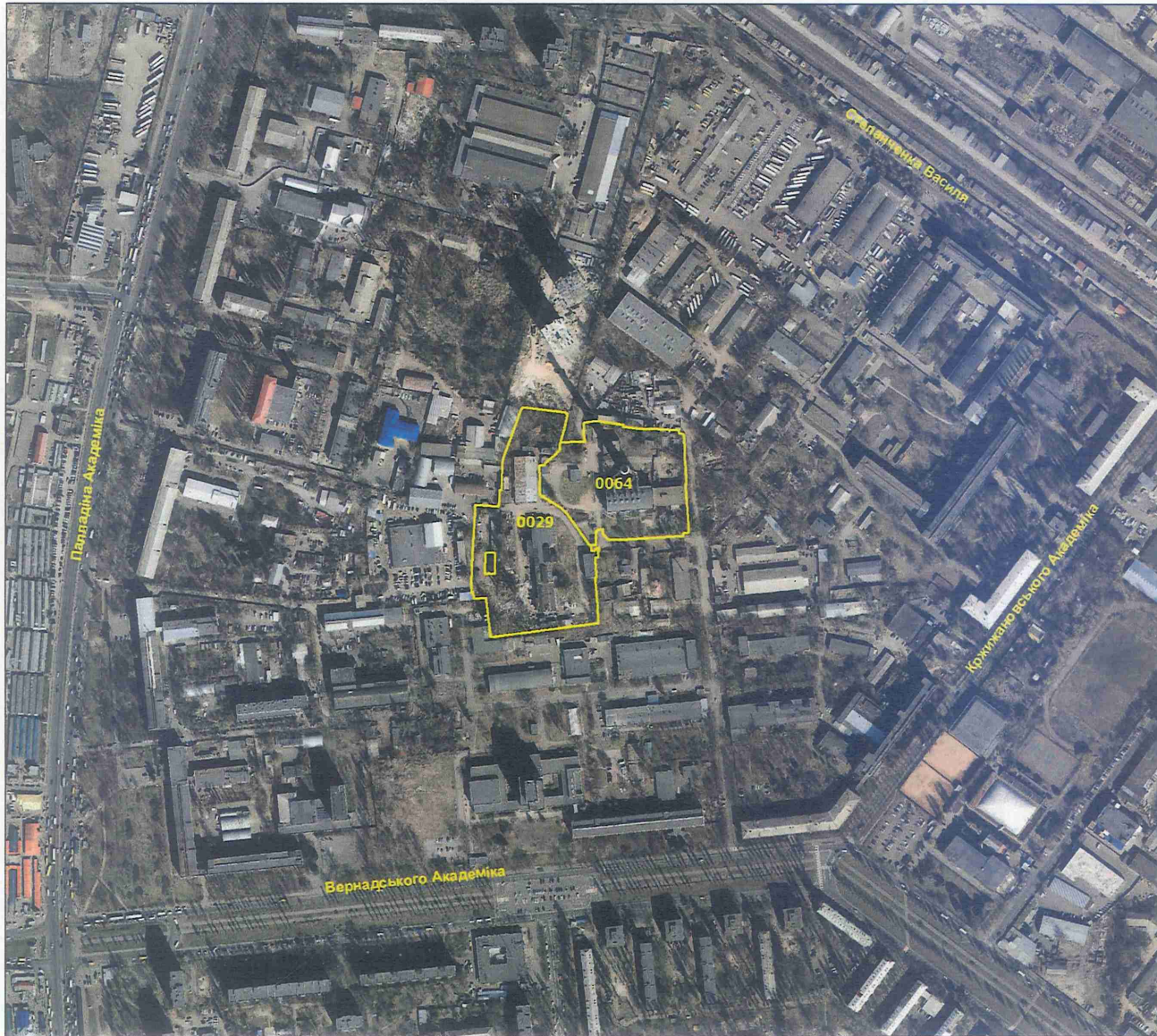


			8000000000:88:151:0004	0,9368	вулиця Борщагівська, Шевченківський район, місто Київ	Землі водного фонду	10.02 Для облаштування та догляду за прибережними захисними смугами
			8000000000:88:151:0016	0,0663	вулиця Борщагівська, 1, Шевченківський район, місто Київ	Землі промисловості, транспорту, електронних комунікацій, енергетики, оборони та іншого призначення	12.04 Для розміщення та експлуатації будівель і споруд автомобільного транспорту та дорожнього господарства
			8000000000:88:151:0015	0,0001	вулиця Борщагівська, Шевченківський район, місто Київ	Землі промисловості, транспорту, електронних комунікацій, енергетики, оборони та іншого призначення	12.04 Для розміщення та експлуатації будівель і споруд автомобільного транспорту та дорожнього господарства
			8000000000:88:151:0019	0,0001	вулиця Борщагівська, Шевченківський район, місто Київ	Землі промисловості, транспорту, електронних комунікацій, енергетики, оборони та іншого призначення	12.04 Для розміщення та експлуатації будівель і споруд автомобільного транспорту та дорожнього господарства
			8000000000:88:151:0014	0,0001	вулиця Борщагівська, Шевченківський район, місто Київ	Землі промисловості, транспорту, електронних комунікацій, енергетики, оборони та іншого призначення	12.04 Для розміщення та експлуатації будівель і споруд автомобільного транспорту та дорожнього господарства
9	442525583	Технічна документація із землеустрою щодо інвентаризації земель на території кадастрового кварталу 75:041 обмеженого вулицями Степанченка Василя, Кржижановського Академіка та бульваром Вернадського Академіка, просп. Палладіна Академіка, пров. Приладним у Святошинському районі м. Києва	8000000000:75:041:0064	1,5183	бульвар Вернадського Академіка, 366, Святошинський район, місто Київ	Землі промисловості, транспорту, електронних комунікацій, енергетики, оборони та іншого призначення	11.04 Для розміщення та експлуатації основних, підсобних і допоміжних будівель та споруд технічної інфраструктури (виробництва та розподілення газу, постачання пари та гарячої води, збирання, очищення та розподілення води)
			8000000000:75:041:0029	1,9689	бульвар Вернадського Академіка, 38, Святошинський район, місто Київ	Землі промисловості, транспорту, електронних комунікацій, енергетики, оборони та іншого призначення	11.02 Для розміщення та експлуатації основних, підсобних і допоміжних будівель та споруд підприємств переробної, машинобудівної та іншої промисловості
10	643365278	Технічна документація із землеустрою щодо інвентаризації земель на території кадастрового кварталу 88:014 обмеженого вулицями Туполева Академіка, Салютною, Щербаківського Данила, Естонською у Шевченківському та Святошинському районах м. Києва	8000000000:88:014:0056	0,4096	вулиця Туполева Академіка, 12, Шевченківський район, місто Київ	Землі промисловості, транспорту, електронних комунікацій, енергетики, оборони та іншого призначення	12.04 Для розміщення та експлуатації будівель і споруд автомобільного транспорту та дорожнього господарства
			8000000000:88:014:0059	0,0367	вулиця Туполева Академіка, 12, Шевченківський район, місто Київ	Землі промисловості, транспорту, електронних комунікацій, енергетики, оборони та іншого призначення	12.04 Для розміщення та експлуатації будівель і споруд автомобільного транспорту та дорожнього господарства
			8000000000:88:014:0010	0,2472	вулиця Туполева Академіка, 12, Шевченківський район, місто Київ	Землі промисловості, транспорту, електронних комунікацій, енергетики, оборони та іншого призначення	12.04 Для розміщення та експлуатації будівель і споруд автомобільного транспорту та дорожнього господарства
			8000000000:88:014:0007	1,0475	вулиця Щербаківського Данила, 39, 41, 43, Шевченківський район, місто Київ	Землі житлової та громадської забудови	02.03 Для будівництва і обслуговування багатоквартирного житлового будинку
			8000000000:88:014:0005	0,2942	вулиця Щербаківського Данила, 31/40, Шевченківський район, місто Київ	Землі житлової та громадської забудови	02.03 Для будівництва і обслуговування багатоквартирного житлового будинку
			8000000000:88:014:0013	0,3537	вулиця Щербаківського Данила, 45, Шевченківський район, місто Київ	Землі житлової та громадської забудови	02.10 Для будівництва і обслуговування багатоквартирного житлового будинку з об'єктами торгово-розважальної та ринкової інфраструктури
			8000000000:88:014:0030	0,5139	вулиця Щербаківського Данила, 37, Шевченківський район, місто Київ	Землі житлової та громадської забудови	02.10 Для будівництва і обслуговування багатоквартирного житлового будинку з об'єктами торгово-розважальної та ринкової інфраструктури
			8000000000:88:014:0019	1,3606	вулиця Щербаківського Данила, Шевченківський район, місто Київ	Землі промисловості, транспорту, електронних комунікацій, енергетики, оборони та іншого призначення	12.13 Земельні ділянки загального користування, які використовуються як вулиці, майдани, проїзди, дороги, набережні
			8000000000:88:014:0029	1,2166	вулиця Щербаківського Данила, Шевченківський район, місто Київ	Землі промисловості, транспорту, електронних комунікацій, енергетики, оборони та іншого призначення	12.04 Для розміщення та експлуатації будівель і споруд автомобільного транспорту та дорожнього господарства









№ з/п	Кад. номер	Код цільового призначення	Площа (га)
1	0064	11.04	1,5183
2	0029	11.02	1,9689
	Разом		3,4872

Умовні позначення:

— Межі земельних ділянок





№ з/п	Кад. номер	Код цільового призначення	Площа (га)
1	0004	12.13	1,5293
2	0003	12.04	0,4125
3	0007	12.13	0,1321
	Разом		2,0739

Умовні позначення:

— Межі земельних ділянок






№ з/п	Кад. номер	Код цільового призначення	Площа (га)
1	0001	09.03	18,5716
	Разом		18,5716

Умовні позначення:

— Межі земельних ділянок





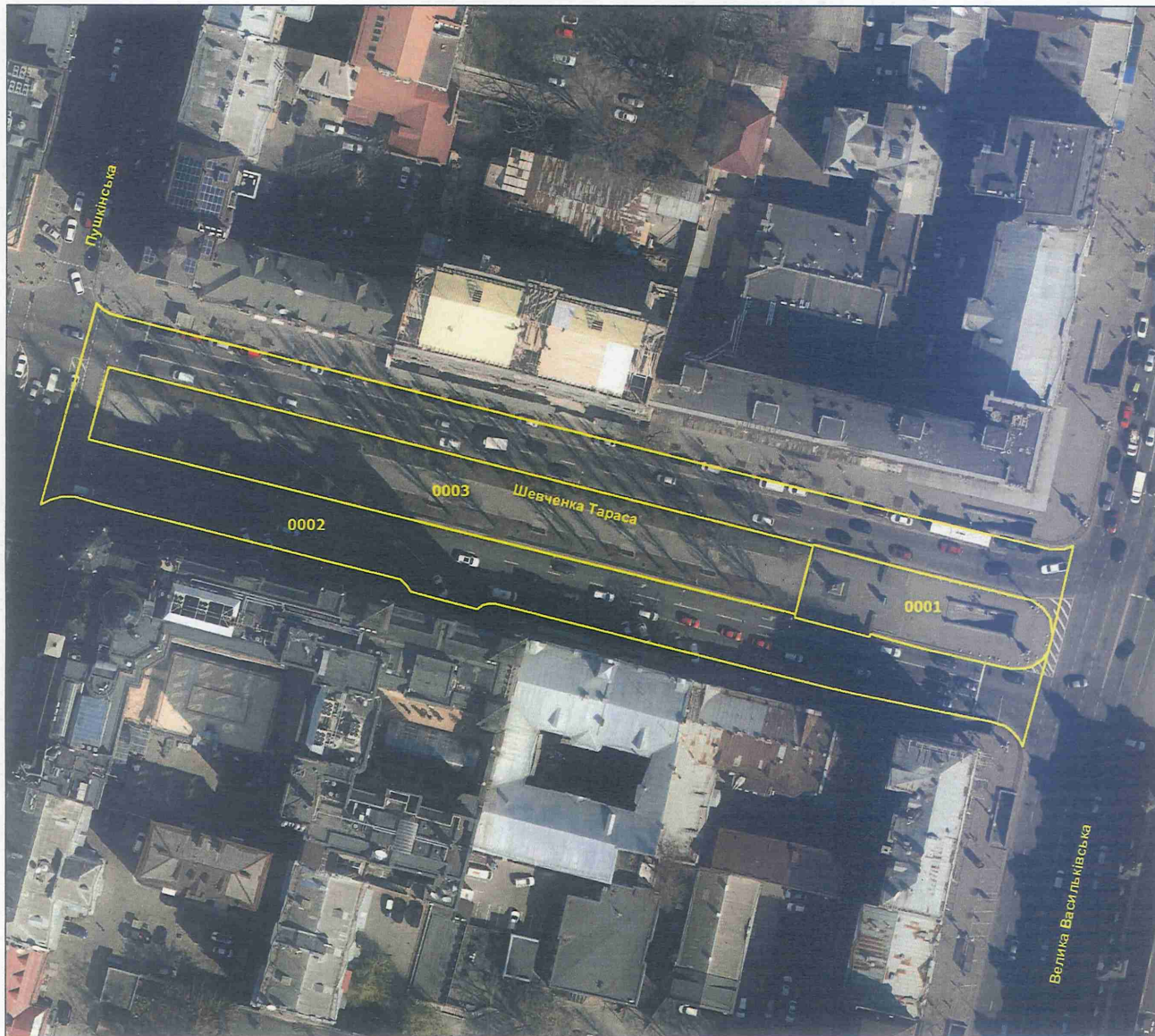
№ з/п	Кад. номер	Код цільового призначення	Площа (га)
1	0002	12.04	0,1153
2	0003	07.05	0,0491
	Разом		0,1644

Умовні позначення:

— Межі земельних ділянок



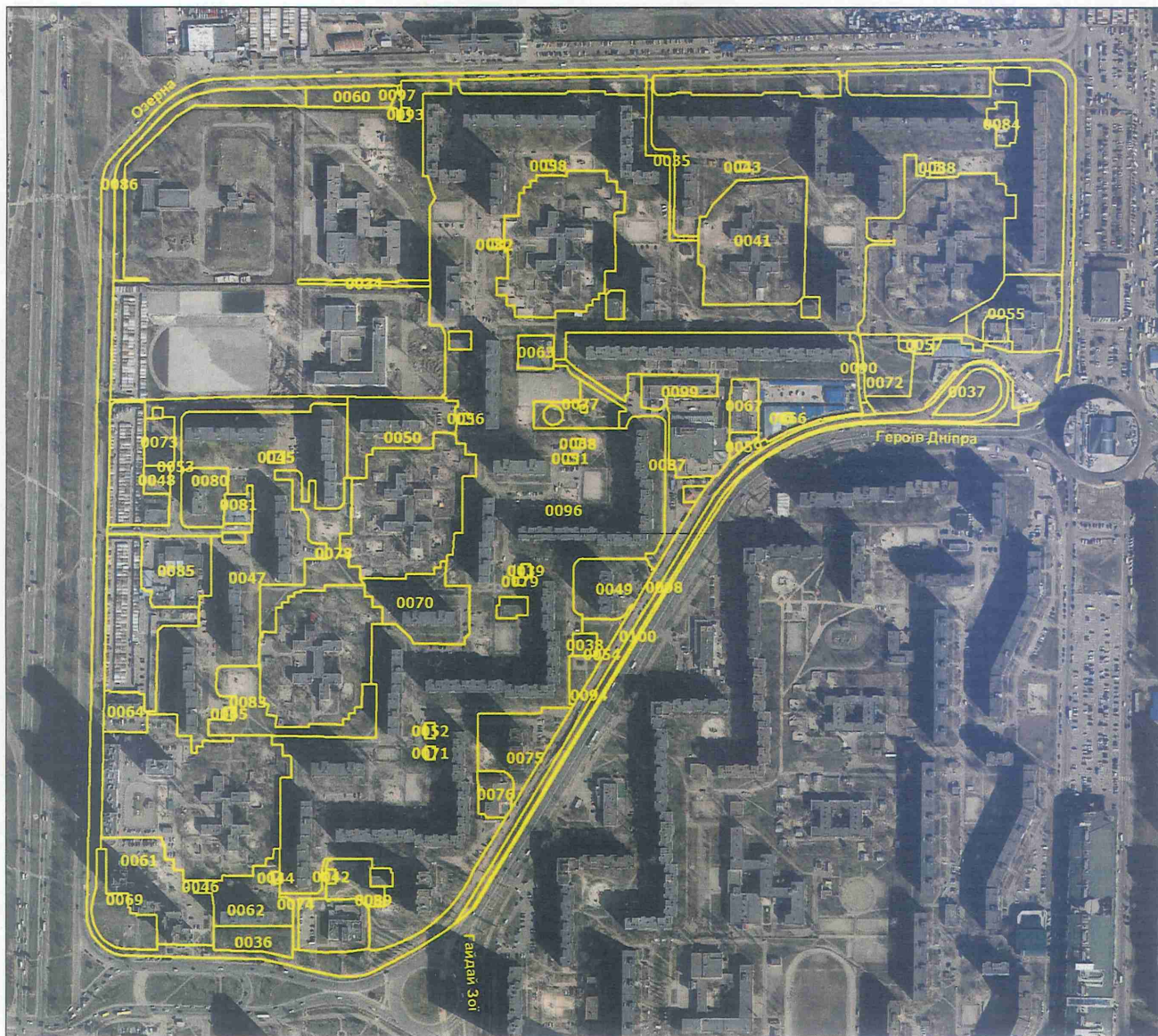
№ з/п	Кад. номер	Код цільового призначення	Площа (га)
1	0003	07.05	0,2227
2	0002	12.04	0,4950
3	0001	12.13	0,0759
	Разом		0,7936



Умовні позначення:

— Межі земельних ділянок



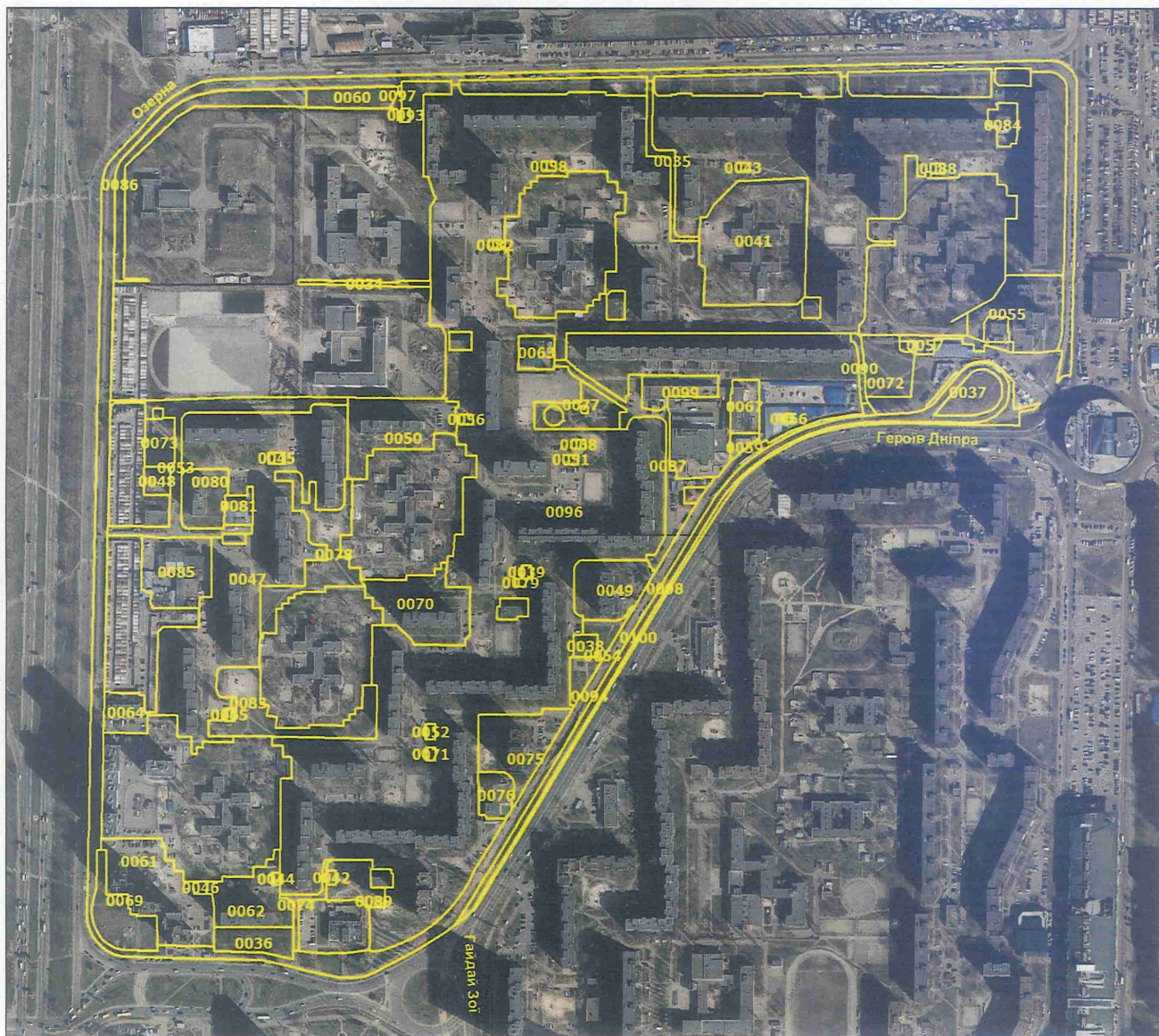


№ з/п	Кад. номер	Код цільового призначення	Площа (га)
1	0081	03.07	0,0889
2	0047	02.03	3,0621
3	0043	14.02	0,0131
4	0044	11.04	0,0098
5	0062	02.03	0,4190
6	0042	14.02	0,0134
7	0071	14.02	0,0123
8	0070	02.03	0,5829
9	0039	14.02	0,0135
10	0075	02.03	0,4846
11	0051	14.02	0,0139
12	0049	02.03	0,4059
13	0061	02.10	0,7698
14	0060	03.07	0,1854
15	0063	03.10	0,1210
16	0096	02.03	19,5620
17	0086	12.13	0,4001
18	0055	02.10	0,5293
19	0094	12.13	3,3349
20	0088	14.02	0,0143
21	0072	07.08	0,2877
22	0077	02.12	0,2370
23	0067	03.10	0,1516
24	0099	03.10	0,1966
25	0059	03.07	0,0474
26	0041	03.01	1,2545
27	0066	03.07	0,0096
28	0050	02.10	0,5936
29	0073	02.09	0,1450
30	0038	03.09	0,0551
31	0089	02.10	0,2029
32	0098	12.07	0,6454
33	0037	12.13	0,2025
34	0100	12.13	0,2814
35	0054	07.08	0,1848
36	0078	07.08	0,5449
37	0083	07.08	0,5143
38	0036	07.08	0,2102
39	0069	07.08	0,3227

Умовні позначення:

— Межі земельних ділянок





№ з/п	Кад. номер	Код цільового призначення	Площа (га)
40	0046	14.02	0,0169
41	0082	03.07	0,0120
42	0068	03.07	0,0127
43	0079	03.07	0,0085
44	0052	03.07	0,0151
45	0065	03.07	0,0124
46	0045	03.07	0,0189
47	0087	02.12	0,3669
48	0053	02.12	0,5415
49	0074	02.12	0,0681
50	0035	02.12	0,1062
51	0090	02.12	0,0435
52	0048	02.03	0,0742
53	0084	03.10	0,1016
54	0057	07.08	0,0978
55	0056	14.02	0,0140
56	0085	03.10	0,4759
57	0076	03.10	0,1551
58	0064	03.12	0,1707
59	0093	14.02	0,0123
60	0058	14.02	0,0131
61	0080	02.03	0,2678
62	0097	02.12	0,0191
63	0034	03.20	0,0604
	Разом		38,8081

Умовні позначення:

— Межі земельних ділянок





№ з/п	Кад. номер	Код цільового призначення	Площа (га)
1	0012	03.02	0,4353
2	0013	02.12	0,0147
3	0014	11.07	0,0153
4	0015	11.07	0,0261
5	0016	03.02	0,3156
6	0017	11.07	0,0141
7	0018	02.10	0,9981
8	0021	14.02	0,0084
9	0022	14.02	0,0067
10	0002	12.04	0,0833
11	0004	03.10	0,0192
12	0005	11.07	0,0254
13	0006	11.07	0,0206
14	0007	11.07	0,0265
15	0008	12.04	0,4833
16	0009	11.07	0,0204
	Разом		2,5130

Умовні позначення:

— Межі земельних ділянок





№ з/п	Кад. номер	Код цільового призначення	Площа (га)
1	0010	12.04	0,2472
2	0056	12.04	0,4096
3	0059	12.04	0,0367
4	0007	02.03	1,0475
5	0005	02.03	0,2942
6	0013	02.10	0,3537
7	0030	02.10	0,5139
8	0019	12.13	1,3606
9	0029	12.04	1,2166
10	0058	12.13	0,2117
11	0054	12.04	0,4171
12	0018	12.13	0,3528
13	0006	12.04	0,0572
14	0034	02.12	0,0358
15	0037	12.04	0,1644
16	0020	02.12	0,0292
17	0055	02.12	0,0388
18	0016	12.04	0,0512
19	0021	02.12	0,0312
20	0057	12.04	0,0470
21	0014	12.13	0,0422
22	0017	12.13	0,0885
23	0012	12.13	0,0718
24	0022	12.13	0,0357
	Разом		7,1546

Умовні позначення:


— Межі земельних ділянок





№ з/п	Кад. номер	Код цільового призначення	Площа (га)
1	0001	12.04	2,2164
2	0002	07.05	0,7314
	Разом		2,9478

Умовні позначення:  
— Межі земельних ділянок







№ з/п	Кад. номер	Код цільового призначення	Площа (га)
1	0011	12.04	0,4350
2	0001	12.13	0,5931
3	0009	10.01	0,3040
4	0013	12.04	0,0206
5	0006	12.13	0,0803
6	0007	12.04	1,1862
7	0008	12.07	1,0156
8	0005	12.04	1,1194
9	0018	11.07	0,7556
10	0002	10.02	0,4072
11	0012	11.07	0,0227
12	0010	11.07	0,0832
13	0017	10.02	0,0853
14	0004	10.02	0,9368
15	0016	12.04	0,0663
16	0015	12.04	0,0001
17	0019	12.04	0,0001
18	0014	12.04	0,0001
	Разом		7,1116

Умовні позначення:  
— Межі земельних ділянок







Заступник міського голови –  
секретар Київської міської ради

---

Терентьєву М. О.  
Положишник В. О.

*Москалю Д. Д.*

Прошу розглянути проєкт рішення від 31.10.2023  
№ 08/231 - 1366/ПР в установленому порядку.

Омельченко А. В.

Для контролю за проходженням та тиражування.

*Троханіву В. В.*

Володимир БОНДАРЕНКО

“31” жовтня 2023 року  
№ 08/231 - 1366/ПР





08/231-1366/ПР  
31.10.2023

УКРАЇНА

ВИКОНАВЧИЙ ОРГАН КИЇВСЬКОЇ МІСЬКОЇ РАДИ  
(КИЇВСЬКА МІСЬКА ДЕРЖАВНА АДМІНІСТРАЦІЯ)

**ДЕПАРТАМЕНТ ЗЕМЕЛЬНИХ РЕСУРСІВ**

вул. Хрещатик, 32-а, м. Київ, 01001 тел. (044) 202 78 15

Контактний центр міста Києва (044) 15 51 E-mail: [kyivland@kyivcity.gov.ua](mailto:kyivland@kyivcity.gov.ua) Код ЄДРПОУ 26199097

31.10.23 № 05715-СА-59462

Заступнику міського голови-  
секретарю Київської міської ради  
Володимиру БОНДАРЕНКУ

Шановний Володимире Володимировичу!

Департамент земельних ресурсів виконавчого органу Київської міської ради (Київської міської державної адміністрації) відповідно до частини третьої статті 26 Регламенту Київської міської ради, затвердженого рішенням Київської міської ради від 04.11.2021 № 3135/3176, направляє проект рішення Київської міської ради «Про затвердження технічних документацій із землеустрою щодо інвентаризації земель» (справа-контейнер **253707088**) для подальшого опрацювання.

Додатки:


- проект рішення Київської міської ради «Про затвердження технічних документацій із землеустрою щодо інвентаризації земель» (253707088) на 10 арк. в 1 прим.;
- пояснювальна записка на 2 арк. в 1 прим.;
- оригінал технічної документації із землеустрою щодо інвентаризації земель (справа № 430523379) 1 книга в 1 прим.;
- оригінал технічної документації із землеустрою щодо інвентаризації земель (справа № 375276393) 1 книга в 1 прим.;
- оригінал технічної документації із землеустрою щодо інвентаризації земель (справа № 795706528) 1 книга в 1 прим.;
- оригінал технічної документації із землеустрою щодо інвентаризації земель (справа № 666445214) 1 книга в 1 прим.;
- оригінал технічної документації із землеустрою щодо інвентаризації земель (справа № 795238525) 1 книга в 1 прим.;



- оригінал технічної документації із землеустрою щодо інвентаризації земель (справа № 421524266) 3 книги в 1 прим.;
- оригінал технічної документації із землеустрою щодо інвентаризації земель (справа № 635355282) 1 книга в 1 прим.;
- оригінал технічної документації із землеустрою щодо інвентаризації земель (справа № 502752307) 1 книга в 1 прим.;
- оригінал технічної документації із землеустрою щодо інвентаризації земель (справа № 442525583) 1 книга в 1 прим.;
- оригінал технічної документації із землеустрою щодо інвентаризації земель (справа № 643365278) 2 книги в 1 прим.;
- витяги з бази даних міського земельного кадастру до 10 справ в 1 прим.;
- матеріали супутникової фотозйомки до 10 справ в 1 прим.

З повагою

Директор



Валентина ПЕЛИХ