

08/231-135/MP  
14.02.2025



КИЇВСЬКА МІСЬКА РАДА  
V сесія ІХ скликання

**Р І Ш Е Н Н Я**

Київ

№ \_\_\_\_\_

Про передачу громадянам Бабченку Володимиру Анатолійовичу та Бабченку Дмитру Анатолійовичу у приватну власність земельної ділянки для будівництва і обслуговування жилого будинку, господарських будівель і споруд (присадибна ділянка) на вул. Резервній, 4 в Оболонському районі міста Києва



762459274

Розглянувши заяву громадян Бабченка Володимира Анатолійовича (адреса місця проживання: \_\_\_\_\_ та Бабченка Дмитра Анатолійовича (адреса місця проживання: \_\_\_\_\_), від 22 січня 2025 року № 762459274, технічну документацію щодо встановлення (відновлення) меж земельної ділянки в натурі (на місцевості), проект землеустрою щодо відведення земельної ділянки та додані документи, відповідно до статей 9, 79<sup>1</sup>, 81, 83, 116, 118, 121, 122, 186 Земельного кодексу України, Закону України «Про внесення змін до деяких законодавчих актів України щодо розмежування земель державної та комунальної власності», пункту 34 частини першої статті 26 Закону України «Про місцеве самоврядування в Україні», Закону України «Про адміністративну процедуру», Київська міська рада

**ВИРІШИЛА:**

1. Затвердити технічну документацію із землеустрою щодо встановлення (відновлення) меж земельної ділянки в натурі (на місцевості) гр. Бабченка Анатолія Дмитровича для будівництва і обслуговування житлового

будинку, господарських будівель і споруд (присадибна ділянка) м. Київ, Оболонський район, вул. Резервна, 4 Кадастровий номер земельної ділянки: 8000000000:78:096:0058.

2. Затвердити проект землеустрою щодо відведення земельної ділянки громадянам Бабченку Володимиру Анатолійовичу та Бабченку Дмитру Анатолійовичу для будівництва і обслуговування житлового будинку, господарських будівель і споруд (присадибна ділянка) на вул. Резервній, 4 у Оболонському районі м. Києва (категорія земель – землі житлової та громадської забудови, код виду цільового призначення - 02.01), справа № **762459274**.

3. Передати громадянам Бабченку Володимиру Анатолійовичу та Бабченку Дмитру Анатолійовичу, за умови виконання пункту 4 цього рішення, у приватну власність земельну ділянку площею 0,0580 га (кадастровий номер 8000000000:78:096:0058) для будівництва і обслуговування жилого будинку, господарських будівель і споруд (присадибна ділянка) (код виду цільового призначення - 02.01) на вул. Резервній, 4 в Оболонському районі міста Києва із земель комунальної власності територіальної громади міста Києва.

4. Громадянам Бабченку Володимиру Анатолійовичу та Бабченку Дмитру Анатолійовичу:

4.1. Виконувати обов'язки власників земельної ділянки відповідно до вимог статті 91 Земельного кодексу України.

4.2. Забезпечити вільний доступ для прокладання нових, ремонту та експлуатації існуючих інженерних мереж і споруд, що знаходяться в межах земельної ділянки.

4.3. Виконувати умови забудови земельної ділянки згідно з містобудівними умовами і обмеженнями щодо забудови земельної ділянки та документами, що дають право на виконання підготовчих та будівельних робіт, одержаними в установленому законодавством України порядку.

4.4. Вжити заходів щодо державної реєстрації права власності на земельну ділянку у порядку, встановленому Законом України «Про державну реєстрацію речових прав на нерухоме майно та їх обтяжень».

4.5. Питання майнових відносин вирішувати в установленому порядку.

4.6. Під час використання земельної ділянки дотримуватись обмежень у її використанні, зареєстрованих у Державному земельному кадастрі.

4.7. Питання сплати відновної вартості зелених насаджень (у разі їх наявності на земельній ділянці) вирішити відповідно до рішення Київської міської ради від 27 жовтня 2011 року № 384/6600 «Про затвердження Порядку видалення зелених насаджень на території міста Києва» (із змінами і доповненнями) до моменту державної реєстрації права власності на земельну ділянку.

5. Попередити власників, що право власності на земельну ділянку може бути припинено у випадках, передбачених статтями 140, 143 Земельного кодексу України.

6. Дане рішення набирає чинності з моменту його прийняття та вважається доведеним до відома заявників з дня його оприлюднення на офіційному вебсайті Київської міської ради.

7. Контроль за виконанням цього рішення покласти на постійну комісію Київської міської ради з питань архітектури, містопланування та земельних відносин.

Київський міський голова

Віталій КЛИЧКО


**ПОДАННЯ:**

Заступник голови  
Київської міської державної адміністрації  
з питань здійснення самоврядних повноважень



*В. Кешко*  
Петро ОЛЕНИЧ

Директор Департаменту земельних ресурсів  
виконавчого органу Київської міської ради  
(Київської міської державної адміністрації)



Валентина ПЕЛИХ

В.о. заступника директора Департаменту –  
начальника юридичного управління  
Департаменту земельних ресурсів  
виконавчого органу Київської міської ради  
(Київської міської державної адміністрації)



Віктор ДВОРНІКОВ

**ПОГОДЖЕНО:**

Постійна комісія Київської міської ради  
з питань архітектури, містопланування  
та земельних відносин

Голова

Михайло ТЕРЕНТЬЄВ

Начальник управління правового  
забезпечення діяльності  
Київської міської ради

Валентина ПОЛОЖИШНИК



# ПОЯСНЮВАЛЬНА ЗАПИСКА

№ ПЗН-77245 від 28.01.2025

до проекту рішення Київської міської ради:  
**Про передачу громадянам Бабченку Володимиру  
Анатолійовичу та Бабченку Дмитру Анатолійовичу у  
приватну власність земельної ділянки для будівництва і  
обслуговування жилого будинку, господарських будівель і споруд  
(присадибна ділянка) на вул. Резервній, 4 в Оболонському районі  
міста Києва**

До справи  
№ 762459274



## 1. Фізична особа:

ПІБ:

**Бабченко Дмитро Анатолійович, Бабченко Володимир  
Анатолійович**

Клопотання:

**від 22.01.2025 номер 762459274**

## 2. Відомості про земельну ділянку (кадастровий № 8000000000:78:096:0058)

Місце розташування (адреса):	вул. Резервна, 4 у Оболонському районі міста Києва
Площа:	0,0580 га
Вид та термін користування:	право в процесі оформлення (власність)
Категорія земель:	землі житлової та громадської забудови
Цільове призначення:	02.01 для будівництва і обслуговування жилого будинку, господарських будівель і споруд (присадибна ділянка)

## 3. Обґрунтування прийняття рішення.

Відповідно до Земельного кодексу України та Порядку набуття прав на землю із земель комунальної власності у місті Києві, затвердженого рішенням Київської міської ради від 20.04.2017 № 241/2463, Департаментом земельних ресурсів виконавчого органу Київської міської ради (Київської міської державної адміністрації) розроблено проект рішення Київської міської ради.

## 4. Мета прийняття рішення.

Метою прийняття рішення є забезпечення реалізації встановленого Земельним кодексом України права особи на оформлення права власності на землю.

## 5. Особливі характеристики ділянки.

Наявність будівель і споруд на ділянці:	На земельній ділянці розташовані житловий будинок загальною площею 112,1 кв. м (літ. А) та господарські будівлі (реєстраційний номер об'єкта нерухомого майна: 2462141480000), які належать громадянам Бабченку В.А. та Бабченку В.А. (розмір часток: 1/2) на праві власності на підставі договору дарування від 13.07.2022 № 321 (право власності зареєстровано в Державному реєстрі речових прав на нерухоме майно 13.07.2022, номери відомостей про речове право: 47314247, 47314099 відповідно, інформаційна довідка з Державного реєстру речових прав на нерухоме майно від 28.01.2025 № 409917024).
Наявність ДПТ:	Детальний план території відсутній.

Функціональне призначення згідно з Генпланом:	<i>Відповідно до Генерального плану міста Києва та проекту планування його приміської зони на період до 2020 року, затвердженого рішенням Київської міської ради від 28.03.2002 № 370/1804, земельна ділянка за функціональним призначенням відноситься до території житлової садибної забудови (уточняється червоними лініями) (лист Департаменту містобудування та архітектури виконавчого органу Київської міської ради (Київської міської державної адміністрації) від 18.12.2024 № 055-14273).</i>
Правовий режим:	<i>Земельна ділянка належить до земель комунальної власності територіальної громади міста Києва.</i>
Розташування в зеленій зоні:	<i>Земельна ділянка не входить до зеленої зони.</i>
Інші особливості:	<i>Земельна ділянка розташована поза межами червоних ліній. Земельна ділянка сформована та зареєстрована у Державному земельному кадастрі з кадастровим номером 8000000000:78:096:0058 на підставі розробленої технічної документації із землеустрою щодо встановлення (відновлення) меж земельної ділянки в натурі (на місцевості) гр. Бабченка Анатолія Дмитровича для будівництва і обслуговування житлового будинку, господарських будівель і споруд (присадибна ділянка) м. Київ, Оболонський район, вул. Резервна, 4 (рішенням Київської міської ради документація із землеустрою не затверджувалась). Зазначасмо, що Департамент земельних ресурсів не може перебирати на себе повноваження Київської міської ради та приймати рішення про передачу або відмову в передачі у власність земельної ділянки, оскільки відповідно до пункту 34 частини першої статті 26 Закону України «Про місцеве самоврядування в Україні» та статей 9, 122 Земельного кодексу України такі питання вирішуються виключно на пленарних засіданнях сільської, селищної, міської ради. Зазначене підтверджується, зокрема, рішеннями Верховного Суду від 28.04.2021 у справі № 826/8857/16, від 17.04.2018 у справі № 826/8107/16, від 16.09.2021 у справі № 826/8847/16. Зважаючи на вказане, цей проект рішення направляється для подальшого розгляду Київською міською радою відповідно до її Регламенту.</i>

#### **6. Стан нормативно-правової бази у даній сфері правового регулювання.**

Загальні засади та порядок передачі земельних ділянок у власність зацікавленим особам визначено Земельним кодексом України та Порядком набуття прав на землю із земель комунальної власності у місті Києві, затвердженим рішенням Київської міської ради від 20.04.2017 № 241/2463.

Проект рішення не стосується прав і соціальної захищеності осіб з інвалідністю та не матиме впливу на життєдіяльність цієї категорії.

Проект рішення не містить службової інформації у розумінні статті 6 Закону України

доступ до публічної інформації».

Проект рішення містить інформацію про фізичних осіб (персональні дані) у розумінні статей 11 та 21 Закону України «Про інформацію» та статті 2 Закону України «Про захист персональних даних».

**7. Фінансово-економічне обґрунтування.**


Реалізація рішення не потребує додаткових витрат міського бюджету.

**8. Прогноз соціально-економічних та інших наслідків прийняття рішення.**

Наслідками прийняття розробленого проекту рішення стане реалізація громадянами своїх прав на оформлення земельної ділянки.

Доповідач: директор Департаменту земельних ресурсів Валентина ПЕЛИХ

Директор Департаменту земельних ресурсів



Валентина ПЕЛИХ



**Код земельної ділянки:** 78:096:0058

**Площа:** 0.0580 га

**Адрес земельної ділянки:** Оболонський район, вул. Резервна, 4

**Заявник:** Бабченко Дмитро Анатолійович; Бабченко Володимир Анатолійович

**Вид та термін користування:** власність

**Цільове призначення:** 02.01, Для будівництва і обслуговування житлового будинку, господарських будівель (садибна ділянка)



**Матеріали аерофотозйомки 2019 р.**  
виготовлено за даними АІС ОУЗР

## ВИТЯГ

### з Державного земельного кадастру про земельну ділянку

Номер витягу	НВ-0000078792025
Дата формування	21.01.2025
Строк дії	три місяці з дати формування
Надано на заяву (запит)	Київська міська рада 21.01.2025, ЗВ-8000011992025

Дані, за якими здійснювався пошук інформації у Державному земельному кадастрі

Кадастровий номер земельної ділянки	8000000000:78:096:0058
-------------------------------------	------------------------

Власник (користувач):

Прізвище, власне ім'я, по батькові (за наявності)/найменування	-----
---	-------

Податковий номер	-----
------------------	-------

Унікальний номер запису в Єдиному державному демографічному реєстрі (за наявності)	-----
---	-------

#### Загальні відомості про земельну ділянку

Кадастровий номер	8000000000:78:096:0058
-------------------	------------------------

Місце розташування (адміністративно-територіальна одиниця)	м. Київ, Оболонський район, вулиця Резервна, 4
--	--

Цільове призначення:

Категорія земель	Землі житлової та громадської забудови
------------------	--

Вид цільового призначення земельної ділянки	02.01 Для будівництва і обслуговування житлового будинку, господарських будівель і споруд (присадибна ділянка)
--	---

Обліковий номер масиву, до складу якого входить земельна ділянка	-----
---	-------

Обліковий номер території, на якій розташовані земельні ділянки, необхідні для розміщення об'єктів, щодо яких відповідно до закону може здійснюватися примусове відчуження земельних ділянок з мотивів суспільної необхідності, до складу якої входить земельна ділянка	-----
---	-------

Обліковий номер функціональної зони, до складу якої входить земельна ділянка	-----
--	-------





Обліковий номер контуру  
об'єкта будівництва та  
закінченого будівництвом об'єкта,  
розташованого на земельній  
ділянці -----  
Обліковий номер меліоративної  
мережі, складової частини  
меліоративної мережі, яка  
забезпечує гідротехнічну  
меліорацію відповідної земельної  
ділянки -----  
Обліковий номер об'єкта  
інженерної інфраструктури, що  
належить до складу відповідної  
меліоративної мережі, складової  
частини меліоративної мережі -----  
Площа земельної ділянки, гектарів 0.0580  
Нормативна грошова оцінка,  
гривень -----  
Дата проведення нормативної  
грошової оцінки -----  
Скасований кадастровий номер  
(номери), у разі коли земельна  
ділянка створена в результаті  
поділу/об'єднання -----

#### Відомості про державну реєстрацію земельної ділянки

Інформація про документацію із землеустрою, на підставі якої здійснена державна реєстрація земельної ділянки	Технічна документація із землеустрою щодо встановлення (відновлення) меж земельної ділянки в натурі (на місцевості), 23.12.2021; ФОП Шквир Іван Миколайович, Шквир Іван Миколайович
Орган, який зареєстрував земельну ділянку	Відділ № 4 Управління надання адміністративних послуг Головного управління Держгеокадастру у Сумській області
Дата державної реєстрації земельної ділянки	08.06.2022



Відомості про право власності / право постійного користування внесені до Поземельної книги, крім відомостей про речові права, що виникли після 1 січня 2013 року

Вид права	-----
Інформація про власників (користувачів) земельної ділянки	
Прізвище, власне ім'я, по батькові (за наявності)/найменування	-----
Громадянство	-----
Реквізити документа, що посвідчує особу	-----
Податковий номер/номер та серія (за наявності) паспорта фізичної особи	-----
Унікальний номер запису в Єдиному державному демографічному реєстрі (за наявності)	-----
Місце проживання/ місцезнаходження	-----
Частка у спільній власності	-----
Документ, який є підставою для виникнення права	-----
Документ, що посвідчує право	-----

Відомості про оренду, суборенду згідно з Державним реєстром земель

Стан відомостей	актуальні
Орендар:	
Прізвище, власне ім'я, по батькові (за наявності)/найменування	-----
Громадянство	-----
Реквізити документа, що посвідчує особу	-----
Податковий номер/номер та серія (за наявності) паспорта фізичної особи	-----
Унікальний номер запису в Єдиному державному демографічному реєстрі (за наявності)	-----
Місце проживання/ місцезнаходження	-----



Площа земельної ділянки, переданої в оренду -----  
Орган, що здійснив державну реєстрацію речового права -----  
Дата державної реєстрації речового права -----  
Строк дії речового права -----

Суборендар:

Прізвище, власне ім'я, по батькові (за наявності)/найменування -----  
Громадянство -----  
Реквізити документа, що посвідчує особу -----  
Податковий номер/номер та серія (за наявності) паспорта фізичної особи -----  
Унікальний номер запису в Єдиному державному демографічному реєстрі (за наявності) -----  
Місце проживання/місцезнаходження -----  
Площа земельної ділянки (її частини), переданої в суборенду -----  
Обліковий номер частини земельної ділянки, на яку поширюється дія договору суборенди -----  
Орган, що здійснив державну реєстрацію речового права -----  
Дата державної реєстрації речового права -----  
Строк дії речового права -----  
Додаткові відомості -----

Відомості про земельний сервітут згідно з Державним реєстром земель

Стан відомостей актуальні  
Вид сервітуту -----  
Площа земельної ділянки (її частини), на яку поширюється дія сервітуту -----



Обліковий номер земельної ділянки (її частини), на яку поширюється дія сервітуту	-----
Підстава для встановлення земельного сервітуту	-----
Орган, що здійснив державну реєстрацію сервітуту	-----
Дата державної реєстрації сервітуту	-----
Строк дії сервітуту	-----
Додаткові відомості	-----

Відомості про частину земельної ділянки, на якій може проводитися гідротехнічна меліорація

Площа частини земельної ділянки, на якій може проводитися гідротехнічна меліорація	-----
Обліковий номер частини земельної ділянки, на якій може проводитися гідротехнічна меліорація	-----

Відомості про обмеження у використанні земельної ділянки

Вид обмеження у використанні земельної ділянки	Історичний ареал населеного місця
Обліковий номер частини земельної ділянки, на яку поширюється дія обмеження у використанні земельної ділянки	-----
Площа земельної ділянки (її частини), на яку поширюється дія обмеження	0.0309 гектарів
Підстава для виникнення обмеження у використанні земельної ділянки	Закон України "Про регулювання містобудівної діяльності" № 3038-VI 17.02.2011
Орган, що здійснив державну реєстрацію обмеження	-----
Дата державної реєстрації обмеження	-----
Строк дії обмеження	безстроково
Вид обмеження у використанні земельної ділянки	Санітарно-захисна зона навколо об'єкта



Обліковий номер частини земельної ділянки, на яку поширюється дія обмеження у використанні земельної ділянки	-----
Площа земельної ділянки (її частини), на яку поширюється дія обмеження	0.0580 гектарів
Підстава для виникнення обмеження у використанні земельної ділянки	Закон Наказ МОЗ України N 173 від 19.06.96 "Про затвердження Державних санітарних правил планування та забудови населених пунктів" 19.06.1996
Орган, що здійснив державну реєстрацію обмеження	-----
Дата державної реєстрації обмеження	-----
Строк дії обмеження	безстроково

Інформація про документи, на підставі яких відомості про обмеження у використанні земель внесені до Державного земельного кадастру

Реквізити заяви про державну реєстрацію обмеження у використанні земель	-----
Прізвище, власне ім'я та по батькові (за наявності)/ найменування заявника	-----
Інформація про документи, на підставі яких внесені відомості про обмеження у використанні земель	-----

Відомості про заходи щодо охорони земель і ґрунтів

Назва та напрям заходу	-----
Площа	-----
Товщина родючого шару ґрунту, у тому числі об'єм ґрунтової маси	-----
Кошторисна вартість запроєктованих робіт	-----
Строки проведення	-----
Інформація про документи, на підставі яких передбачено здійснення заходу щодо охорони земель і ґрунтів	-----





Відомості про ділянки надр, надані у користування відповідно до спеціальних дозволів на користування надрами та актів про надання гірничих відводів, одержаних в порядку інформаційної взаємодії між Державним земельним кадастром, Держгеонадрами та Держпраці (за наявності)

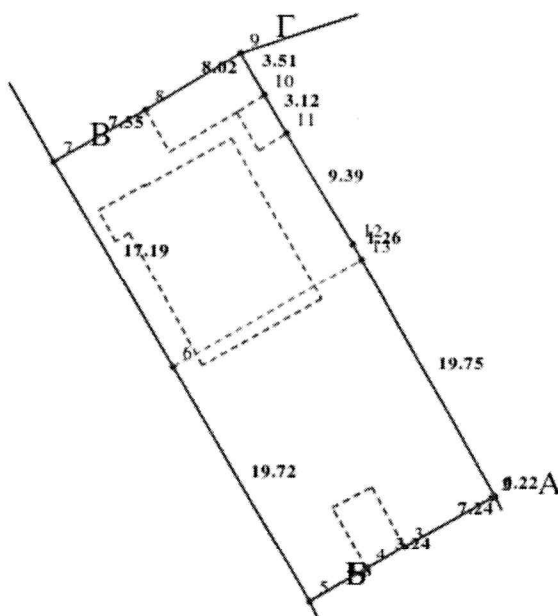
Реєстраційний номер спеціального дозволу на користування надрами	-----
Дата видачі спеціального дозволу на користування надрами	-----
Підстава для надання спеціального дозволу на користування надрами	-----
Вид користування надрами	-----
Відомості про ділянку надр, що надається у користування	-----
Площа ділянки надр, що надається у користування	-----
Вид корисної копалини	-----
Відомості про особу, якій надано спеціальний дозвіл на користування надрами:	
Прізвище, власне ім'я та по батькові (за наявності)/ найменування	-----
Реєстраційний номер облікової картки платника податків/ серія (за наявності) та номер паспорта фізичної особи/код згідно з ЄДРПОУ	-----
Строк дії спеціального дозволу на користування надрами	-----
Документ, який засвідчує надання гірничого відводу	-----
Відомості про користувача гірничого відводу (за наявності)	
Найменування/ прізвище, власне ім'я та по батькові (за наявності)	-----
Мета надання гірничого відводу	-----
Площа проєкції гірничого відводу	-----
Строк дії акта про надання гірничого відводу	-----



Додаток  
до витягу з Державного земельного кадастру  
про земельну ділянку  
від 21.01.2025 р. № НВ-0000078792025

Кадастровий номер земельної ділянки 8000000000:78:096:0058

КАДАСТРОВИЙ ПЛАН ЗЕМЕЛЬНОЇ ДІЛЯНКИ



Масштаб 1: 500



Умовні позначення:

Опис меж:

Від А до Б землі комунальної власності  
(8000000000:78:096:0041);

Від Б до В Адамов Віталій Михайлович  
(8000000000:78:096:0018);

Від В до Г Захарченко Ганна Яношівна  
(8000000000:78:096:0021);

Від Г до А землі комунальної власності;



## КООРДИНАТИ ПОВОРОТНИХ ТОЧОК МЕЖ ЗЕМЕЛЬНОЇ ДІЛЯНКИ

Номер точки	Назва точки	Відстань (метрів)	Координати (м)	
			X	Y

Місце розташування		м. Київ, Оболонський район, вулиця Резервна, 4
Цільове призначення	Категорія земель	Землі житлової та громадської забудови
	Код цільового призначення	02.01 Для будівництва і обслуговування житлового будинку, господарських будівель і споруд (присадибна ділянка)
Площа, гектарів		0.0580
Відомості про перенесення в натуру (на місцевість) меж	охоронних зон, прибережних захисних смуг і пляжних зон, зон санітарної охорони, санітарно-захисних зон і зон особливого режиму використання земель (за наявності)	-----
	земельної ділянки (у разі формування земельної ділянки)	-----
	частини земельної ділянки, на якій може проводитися гідротехнічна меліорація (за наявності)	-----
Відомості про контури об'єктів нерухомого майна, меліоративних мереж, складових частин меліоративних мереж та точки водовиділу, розташовані на земельній ділянці (за наявності)		-----
Відомості про встановлені межові знаки (у разі формування земельної ділянки)		-----

Розробник документації із землеустрою: **ФОП Шквир Іван Миколайович, Шквир Іван Миколайович**  
(прізвище, власне ім'я, по батькові (за наявності) фізичної особи / найменування юридичної особи)



## ЕКСПЛІКАЦІЯ ЗЕМЕЛЬНИХ УГІДЬ

Всього земель, га	У тому числі за земельними угіддями, га:			
	Малоповерхова забудова	Малоповерхова забудова	Малоповерхова забудова	Малоповерхова забудова
1	2	3	4	5
Площа земельної ділянки, га 0.0580	0.0136	0.0016	0.0392	0.0028
	Малоповерхова забудова			
	6 0.0008			







## КИЇВСЬКА МІСЬКА РАДА

Терентьєву М. О.  
Положишник В. О.

Прошу розглянути проєкт рішення від 14.02.2025  
№ 08/231 - 135/ПР в установленому порядку.

Омельченко А. В.

Для контролю за проходженням та тиражування.

*Пантелейву Т. О.  
Усову К. С.  
В частині інформації про  
належність об'єктів нерухомого майна.*

Володимир БОНДАРЕНКО

“14” лютого 2025 року  
№ 08/231 - 135/ПР

08/231-135/MP  
14.02.2025



УКРАЇНА

ВИКОНАВЧИЙ ОРГАН КИЇВСЬКОЇ МІСЬКОЇ РАДИ  
(КИЇВСЬКА МІСЬКА ДЕРЖАВНА АДМІНІСТРАЦІЯ)

**ДЕПАРТАМЕНТ ЗЕМЕЛЬНИХ РЕСУРСІВ**

вул. Хрещатик, 32-а, м. Київ, 01001 тел. (044) 202 78 15

Контактний центр міста Києва (044) 15 51 E-mail: [kyivland@kyivcity.gov.ua](mailto:kyivland@kyivcity.gov.ua) Код ЄДРПОУ 26199097

14.02.25 № 05715-СЛ-77245

Заступнику міського голови-  
секретарю Київської міської ради  
Володимиру БОНДАРЕНКУ

Шановний Володимире Володимировичу!

Департамент земельних ресурсів виконавчого органу Київської міської ради (Київської міської державної адміністрації) відповідно до пункту 3 статті 26 Регламенту Київської міської ради, затвердженого рішенням Київської міської ради від 04.11.2021 № 3135/3176, направляє проект рішення Київської міської ради «Про передачу громадянам Бабченку Володимиру Анатолійовичу та Бабченку Дмитру Анатолійовичу у приватну власність земельної ділянки для будівництва і обслуговування жилого будинку, господарських будівель і споруд (присадибна ділянка) на вул. Резервній, 4 в Оболонському районі міста Києва» (справа № 762459274) для подальшого опрацювання.

Додатки:

- проект рішення Київської міської ради до справи № 762459274 на 3 арк. в 1 примірнику;
- пояснювальна записка до справи № 762459274 на 3 арк. в 1 примірнику;
- витяг з бази даних міського земельного кадастру на 1 арк. в 1 примірнику;
- матеріали супутникової фотозйомки на 1 арк. в 1 примірнику;
- проект землеустрою щодо відведення земельної ділянки 1 книга в 1 примірнику;
- технічна документація із землеустрою щодо встановлення (відновлення) меж земельної ділянки в натурі (на місцевості) 1 книга в 1 примірнику;
- заява від 22.01.2025 № 762459274 на 1 арк. в 1 примірнику.

З повагою

Директор

Валентина ПЕЛИХ

**Текст проєкту рішення у паперовому вигляді відповідає проєкту в електронному вигляді на USB носії.**

Начальник третього відділу  
управління землеустрою  
Департаменту земельних ресурсів  
виконавчого органу Київської міської ради  
(Київської міської державної адміністрації)



**Раїса ОЛЕЩЕНКО**